



พระราชกฤษฎีกา

กำหนดป่าไผ่เกาะทอง ในท้องที่ตำบลเขาโร
อำเภอทุ่งสง จังหวัดนครศรีธรรมราช
ให้เป็นป่าคุ้มครอง พ.ศ. ๒๔๘๖

ภูมิพลอดุลยเดช ป.ร.

ให้ไว้ ณ วันที่ ๕ ตุลาคม พ.ศ. ๒๔๘๖

เป็นปีที่ ๙ ในรัชกาลปัจจุบัน

พระบาทสมเด็จพระปรมินทรมหาภูมิพลอดุลยเดช มีพระ
บรมราชโองการโปรดเกล้าฯ ให้ประกาศว่า

เล่ม ๗๐ ตอนที่ ๖๖ ราชกิจจานุเบกษา ๒๐ ตุลาคม ๒๔๘๖

โดยที่เป็นการสมควรกำหนดป่าไผ่เกาะทอง ในท้องที่ตำบล
เขาโร อำเภอทุ่งสง จังหวัดนครศรีธรรมราช ให้เป็น
ป่าคุ้มครอง

อาศัยอำนาจตามความในมาตรา ๔๕ ของรัฐธรรมนูญแห่ง
ราชอาณาจักรไทย พุทธศักราช ๒๔๗๕ แก้ไขเพิ่มเติม พุทธ
ศักราช ๒๔๘๕ และมาตรา ๗ แห่งพระราชบัญญัติคุ้มครอง
และสงวนป่า พุทธศักราช ๒๔๘๑ จึงทรงพระกรุณาโปรด
เกล้าฯ ให้ตราพระราชกฤษฎีกาขึ้นไว้ ดังต่อไปนี้

มาตรา ๑ พระราชกฤษฎีกานี้เรียกว่า “พระราชกฤษฎีกา
กำหนดป่าไผ่เกาะทอง ในท้องที่ตำบลเขาโร อำเภอทุ่งสง
จังหวัดนครศรีธรรมราช ให้เป็นป่าคุ้มครอง พ.ศ. ๒๔๘๖”

มาตรา ๒ พระราชกฤษฎีกานี้ให้ใช้บังคับเมื่อพ้นกำหนด
สามสิบวันนับแต่วันประกาศในราชกิจจานุเบกษาเป็นต้นไป

มาตรา ๓ ให้ป่าไผ่เกาะทอง ในท้องที่ตำบลเขาโร อำเภอ
ทุ่งสง จังหวัดนครศรีธรรมราช ภายในแนวเขตตามแผนที่
ท้ายพระราชกฤษฎีกานี้ เป็นป่าคุ้มครอง

เล่ม ๗๐ ตอนที่ ๖๖ ราชกิจจานุเบกษา ๒๐ ตุลาคม ๒๔๘๖

มาตรา ๔ ให้รัฐมนตรีว่าการกระทรวงเกษตรรักษาการตาม
พระราชกฤษฎีกานี้

ผู้รับสนองพระบรมราชโองการ
จอมพล ป. พิบูลสงคราม
นายกรัฐมนตรี

หมายเหตุ:— เหตุผลในการประกาศใช้พระราชกฤษฎีกานี้ คือ
เนื่องจากที่ดินแห่งหนึ่งเป็นป่าที่ไม่มีค่าเป็นปริมาณมาก เช่น ไม้หุดุมพอ
ไม้ตะเคียน ไม้เคี่ยม มีสภาพเหมาะสมที่ควรสงวนไว้เพื่อให้ราษฎร
ได้มีไม้ใช้ตัดออกไป อันจะให้ประโยชน์มากกว่าที่จะแผ้วถาง
ทำเป็นที่เพาะปลูก หรือเพื่อกิจการอย่างอื่นคือหน่วยเนื้อที่ และการ
ใช้ประโยชน์จากป่าของราษฎรอันมากมิได้เป็นไปตามหลักเศรษฐกิจ
เช่น เข้ากันดีร้าง แผ้วถาง เผาป่าที่อุดมไปด้วยพันธุ์ไม้มีค่า โดยไม่
คำนึงถึงผลได้เสียที่จะบังเกิดแก่ส่วนรวม เป็นเหตุให้ป่าที่มีค่าถูก
ทำลายทรวอดโทรมเสียหายเกินควร จึงสมควรที่จะจัดการคุ้มครองที่ป่า
แห่งนี้ไว้ เพื่อประโยชน์แห่งรัฐและประชาชน.



LIRT

แผนที่

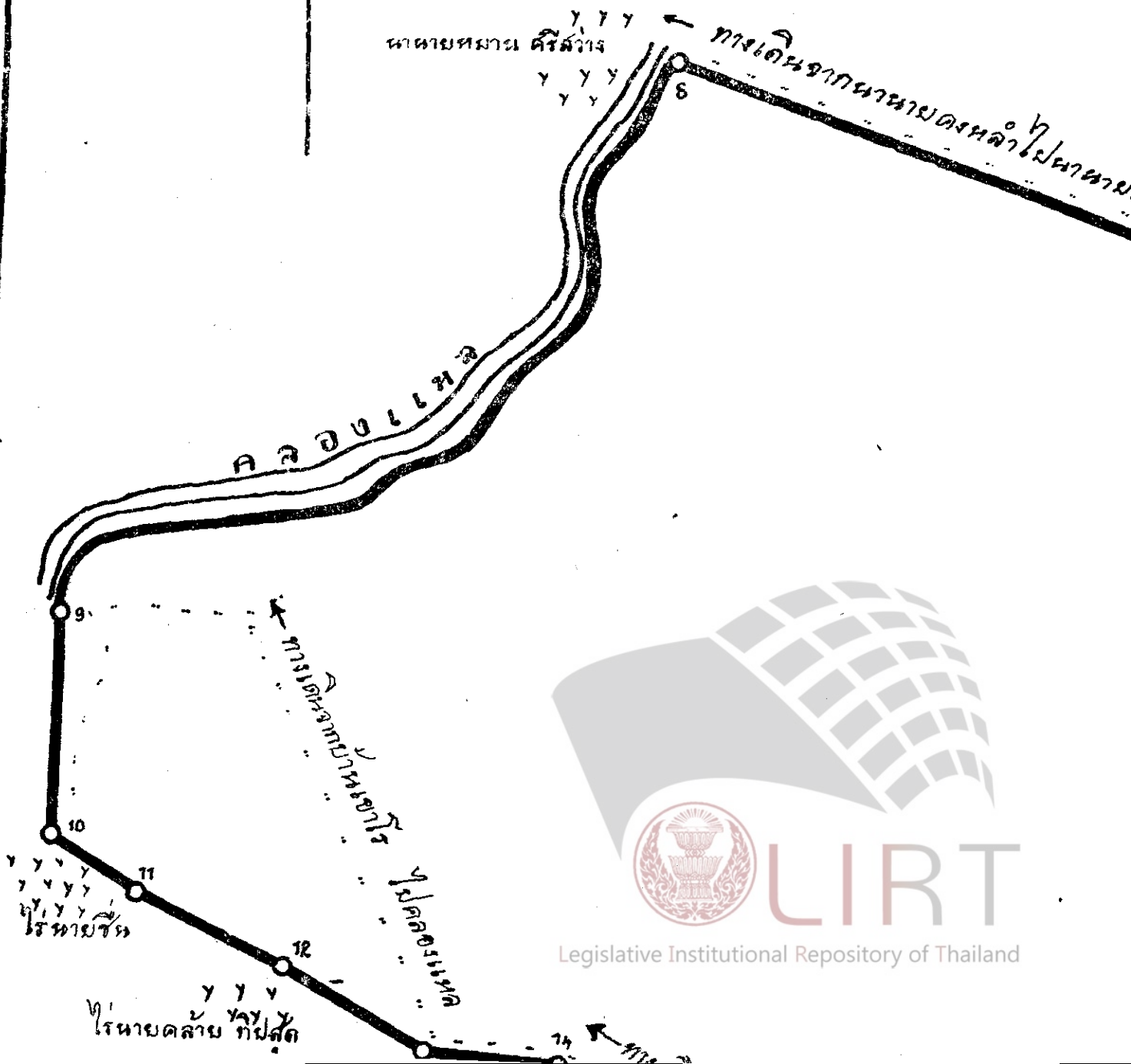
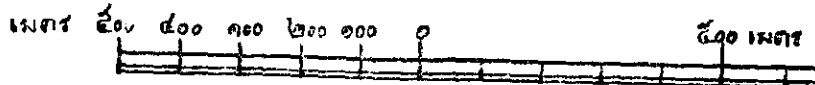

แสดงเขตป่าท้ายพระราชกฤษฎีกา

กำหนดป่าไผ่เกาะทง

ใหญ่ท้องที่ตำบลเขาไร่ อำเภอกิ่งผึ้ง จังหวัดนคร

ใหญ่เป็นป่าดุ่มดง พ.ศ. ๒๔๙๖

มาตราส่วน ๑:๑๐๐,๐๐๐



แผนที่

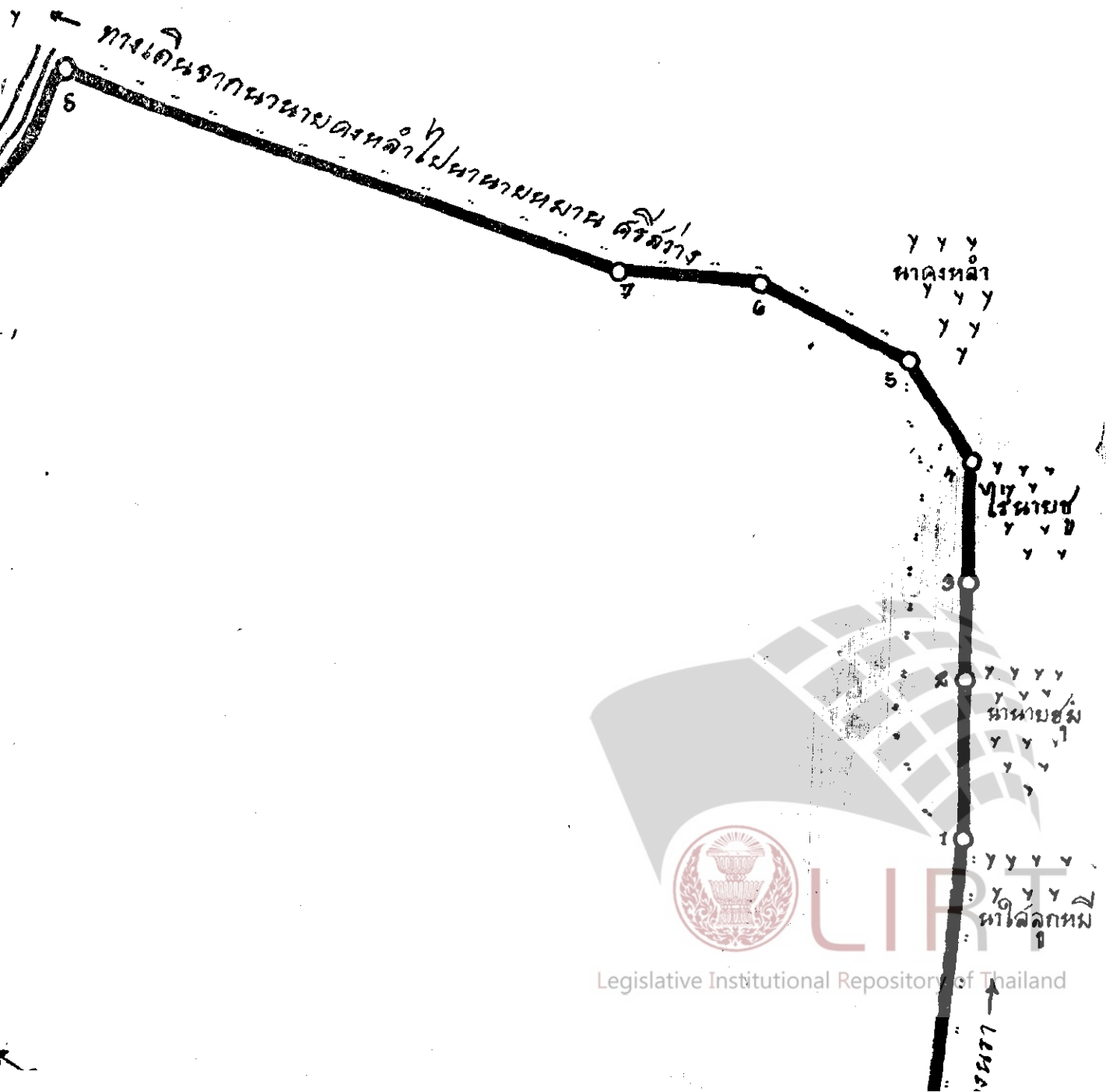

แสดงเขตป่าท้ายพระราชกฤษฎีกา

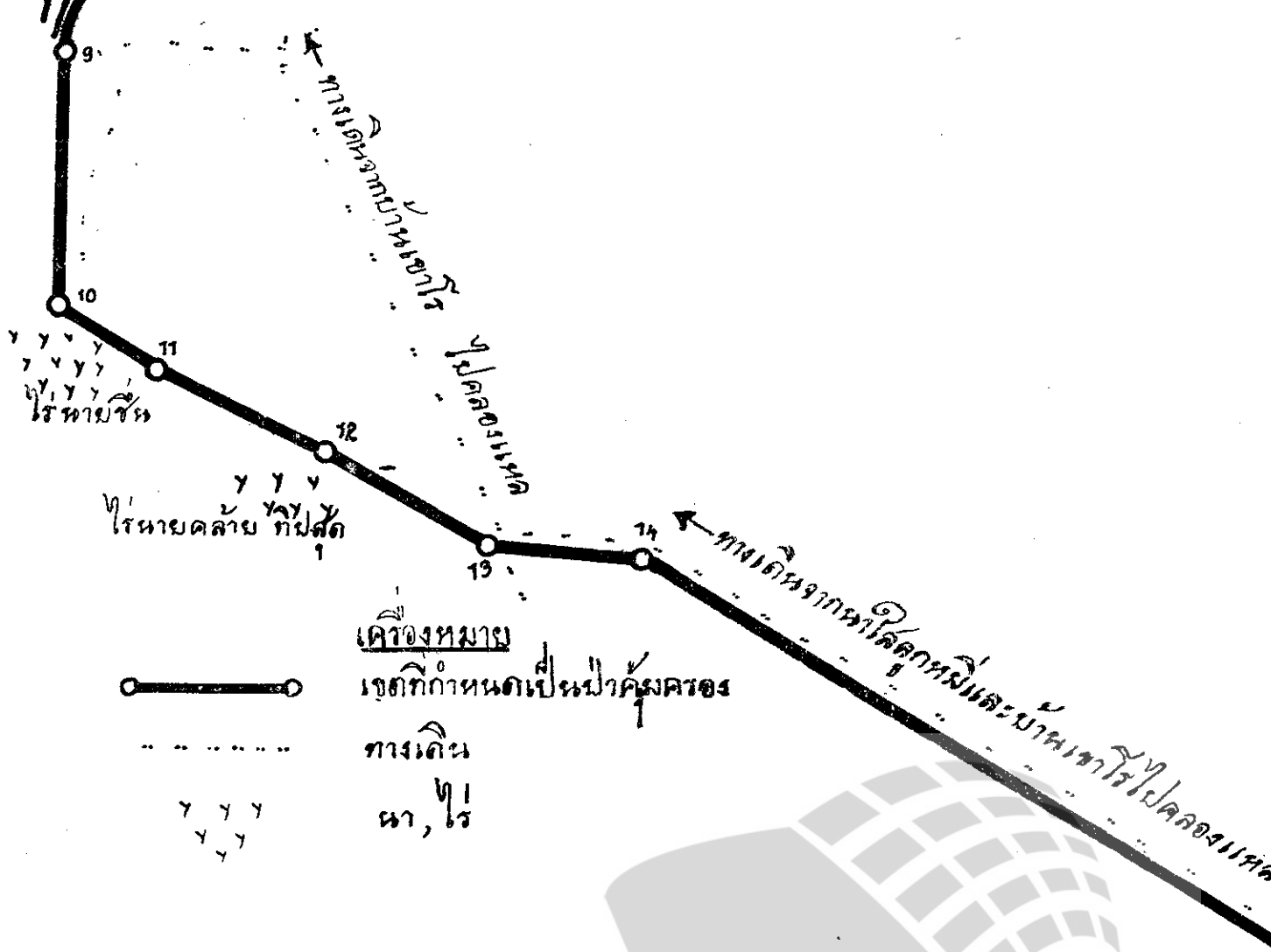
กำหนดป่าไล่เกาะทง

เบลเซาโร อำเภอทุ่งสง จังหวัดนครศรีธรรมราช

ให้เป็นป่าคุ้มครอง พ.ศ. ๒๔๙๖

มาตราส่วน ๑ : ๑๐๐,๐๐๐





๑๑
 ๑๒
 ๑๓
 ๑๔

ไรหายซึบ
 ไรหายคล้าย ทัพสัตว์
 ไปคลองแห
 ทางเดินจากท่าโคกหมี่และบ้านเขาไร่ไปคลองแห

เครื่องหมาย
 —○— เขตที่กำหนดเป็นป่าคุ้มครอง
 - - - - - ทางเดิน
 y y y นา, ไร่

๑๓.๑.๙๖
 ๑๓.๑.๙๖
 ๑๓.๑.๙๖

๑๓.๑.๙๖
 ๑๓.๑.๙๖



