

พระราชกฤษฎีกา

กำหนดเขตที่ดินในบริเวณที่จะเวนคืน

เพื่อขยายทางหลวงจังหวัดหมายเลข ๓๓๐๕ สายแยก

ทางหลวงแผ่นดินหมายเลข ๓๒๓

(ทำนาตม) - บรรจบทางหลวงจังหวัดหมายเลข ๓๒๒๘ (เขาปูน)

พ.ศ. ๒๕๓๒

ภูมิพลอดุลยเดช ป.ร.

ให้ไว้ ณ วันที่ ๒๕ มิถุนายน พ.ศ. ๒๕๓๒

เป็นปีที่ ๔๔ ในรัชกาลปัจจุบัน

พระบาทสมเด็จพระปรมินทรมหาภูมิพลอดุลยเดช มีพระบรมราช

โองการโปรดเกล้าฯ ให้ประกาศว่า

โดยที่เป็นการสมควรกำหนดเขตที่ดินในบริเวณที่จะเวนคืน เพื่อ

ประโยชน์ในการดำเนินการเวนคืนอสังหาริมทรัพย์เพื่อประโยชน์สาธารณะ

ในการขยายทางหลวงจังหวัดหมายเลข ๓๓๐๕ สายแยกทางหลวงแผ่นดินหมายเลข ๓๒๓ (ท่าน้ำตื้น)-บรรจบทางหลวงจังหวัดหมายเลข ๓๒๒๘ (เขาปูน) ในท้องที่อำเภอเมืองกาญจนบุรี จังหวัดกาญจนบุรี

อาศัยอำนาจตามความในมาตรา ๑๕๕ ของรัฐธรรมนูญแห่งราชอาณาจักรไทย และข้อ ๖๓ แห่งประกาศของคณะปฏิวัติ ฉบับที่ ๒๕๕ ลงวันที่ ๒๘ พฤศจิกายน พ.ศ. ๒๕๑๕ ซึ่งแก้ไขเพิ่มเติมโดยพระราชบัญญัติแก้ไขเพิ่มเติมประกาศของคณะปฏิวัติ ฉบับที่ ๒๕๕ ลงวันที่ ๒๘ พฤศจิกายน พ.ศ. ๒๕๑๕ (ฉบับที่ ๒) พ.ศ. ๒๕๓๐ ประกอบกับมาตรา ๕ วรรคสาม และมาตรา ๖ แห่งพระราชบัญญัติว่าด้วยการเวนคืนอสังหาริมทรัพย์ พ.ศ. ๒๕๓๐ จึงทรงพระกรุณาโปรดเกล้าฯ ให้ตราพระราชกฤษฎีกาขึ้นไว้ ดังต่อไปนี้

มาตรา ๑ พระราชกฤษฎีกานี้เรียกว่า “พระราชกฤษฎีกากำหนดเขตที่ดินในบริเวณที่จะเวนคืน เพื่อขยายทางหลวงจังหวัดหมายเลข ๓๓๐๕ สายแยกทางหลวงแผ่นดินหมายเลข ๓๒๓ (ท่าน้ำตื้น)-บรรจบทางหลวงจังหวัดหมายเลข ๓๒๒๘ (เขาปูน) พ.ศ. ๒๕๓๒”

มาตรา ๒ พระราชกฤษฎีกานี้ให้ใช้บังคับตั้งแต่วันถัดจากวันประกาศในราชกิจจานุเบกษาเป็นต้นไป

มาตรา ๓ พระราชกฤษฎีกานี้ให้ใช้บังคับได้เมื่อกำหนดสืบ

มาตรา ๔ ให้อธิบดีกรมทางหลวงเป็นเจ้าหน้าที่เวนคืนตามพระราชกฤษฎีกานี้

มาตรา ๕ เขตที่ดินในบริเวณที่จะเวนคืนตามพระราชกฤษฎีกาน
อยู่ในท้องที่อำเภอเมืองกาญจนบุรี จังหวัดกาญจนบุรี มีส่วนแคบที่สุด
สามสิบเมตร และส่วนกว้างที่สุดหนึ่งร้อยหกสิบเมตร ทั้งนี้ ภายใน
แนวเขตตามแผนที่ท้ายพระราชกฤษฎีกาน

มาตรา ๖ ให้รัฐมนตรีว่าการกระทรวงคมนาคมรักษาการตาม
พระราชกฤษฎีกาน

ผู้รับสนองพระบรมราชโองการ

พลเอกชาติชาย ชุณหะวัณ
นายกรัฐมนตรี



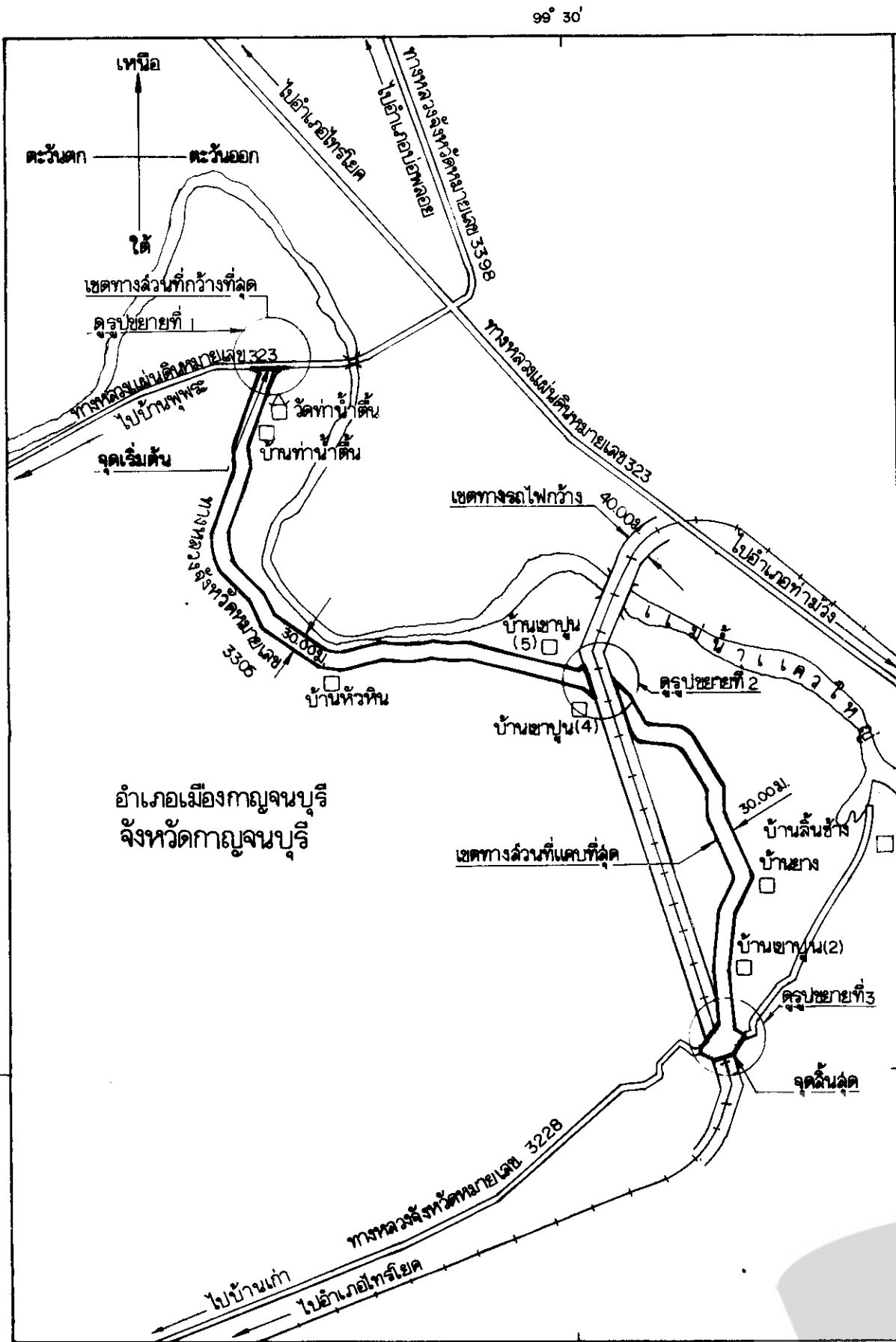
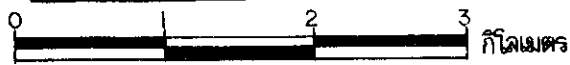
แผนที่ท้ายพระราชกฤษฎีกา

กำหนดเขตที่ดินในบริเวณที่จะเวนคืน เพื่อย้ายทางหลวงจังหวัดหมายเลข 3305

ฉายแยกทางหลวงแผ่นดินหมายเลข 323 (ท่าหน้าดิน) - บรรจบทางหลวงจังหวัดหมายเลข 3228 (เขาปูน)

พ.ศ. 2532

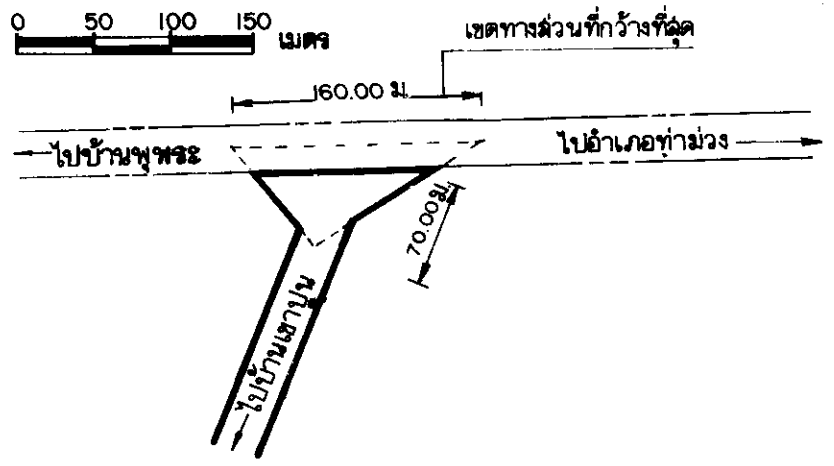
มาตราส่วน 1:50,000



รูปขยายที่ 1

มาตราส่วน 1:5,000

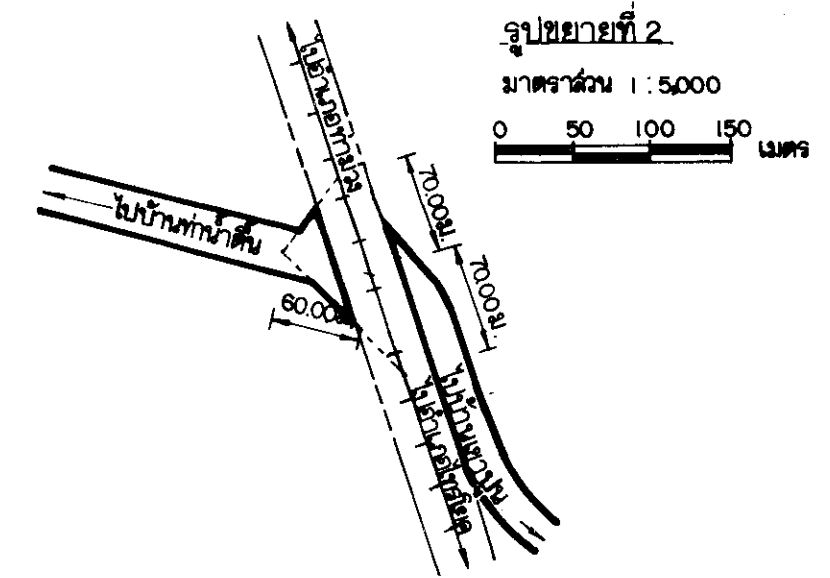
0 50 100 150 เมตร



รูปขยายที่ 2

มาตราส่วน 1:5,000

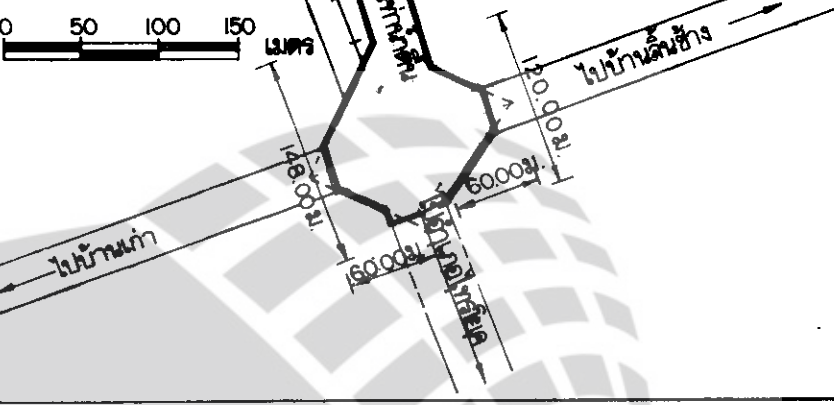
0 50 100 150 เมตร



รูปขยายที่ 3

มาตราส่วน 1:5,000

0 50 100 150 เมตร



เครื่องหมาย

- แนวเขตที่ดินในบริเวณที่จะเวนคืน
- ทางหลวง ถนน
- ทางรถไฟ
- สะพาน
- แม่น้ำ คลอง ห้วย
- หมู่บ้าน
- วัด

กองจัดการกรมที่ดินที่
กรมทางหลวง

(นายวิเชียร ลัทธลักขณา)
ผู้อำนวยการกองจัดการกรมที่ดิน

(นายเฉลียว วงศ์วิเชียร)
อธิบดีกรมทางหลวง

หมายเหตุ:- เหตุผลในการประกาศใช้พระราชกฤษฎีกาฉบับนี้ คือ เนื่องจาก
มีความจำเป็นจะต้องขยายทางหลวงจังหวัดหมายเลข ๓๓๐๕ สายแยกทางหลวง
แผ่นดินหมายเลข ๓๒๓ (ท่าน้ำตม) - บรรจบทางหลวงจังหวัดหมายเลข ๓๒๒๘
(เขาปูน) ในท้องที่อำเภอเมืองกาญจนบุรี จังหวัดกาญจนบุรี เพื่ออำนวยความสะดวกและความรวดเร็วแก่การจราจรและการขนส่งอันเป็นกิจการสาธารณูปโภค
ในการสมควรกำหนดเขตที่ดินในบริเวณที่จะเวนคืนในท้องที่ดังกล่าว เพื่อให้
เจ้าหน้าที่หรือผู้ซึ่งได้รับมอบหมายจากเจ้าหน้าที่มีสิทธิเข้าไปทำการสำรวจเพื่อ
ทราบข้อเท็จจริงเกี่ยวกับข้อสังหาริมทรัพย์ที่จะต้องเวนคืนที่แน่นอน จึงจำเป็นต้อง
ตราพระราชกฤษฎีกานี้

