

พระราชกฤษฎีกา

กำหนดบริเวณที่ดินป่าฮาลาและป่าบาลา

ในท้องที่ตำบลจะนะ อำเภोजะนะ ตำบลแว้ง ตำบลแม่ตง
ตำบลโลหะจุด อำเภอแว้ง ตำบลมาโมง ตำบลภูเขาทอง อำเภอสุคีริน
จังหวัดนราธิวาส และตำบลอัยเยอร์เวง อำเภอเบตง จังหวัดยะลา
ให้เป็นเขตรักษาพันธุ์สัตว์ป่า

พ.ศ. ๒๕๓๕

ภูมิพลอดุลยเดช ป.ร.

ให้ไว้ ณ วันที่ ๑๓ กันยายน พ.ศ. ๒๕๓๕

เป็นปีที่ ๕๑ ในรัชกาลปัจจุบัน

พระบาทสมเด็จพระปรมินทรมหาภูมิพลอดุลยเดช มีพระบรมราชโองการโปรดเกล้าฯ ให้ประกาศว่า

โดยที่เป็นการสมควรกำหนดบริเวณที่ดินป่าฮาลาและป่าบาลา ในท้องที่ตำบลจะนะ อำเภोजะนะ ตำบลแว้ง ตำบลแม่ตง ตำบลโลหะจุด อำเภอแว้ง ตำบลมาโมง ตำบลภูเขาทอง อำเภอสุคีริน จังหวัดนราธิวาส และตำบลอัยเยอร์เวง อำเภอเบตง จังหวัดยะลา ให้เป็นเขตรักษาพันธุ์สัตว์ป่า

อาศัยอำนาจตามความในมาตรา ๑๗๘ ของรัฐธรรมนูญแห่งราชอาณาจักรไทย ซึ่งแก้ไขเพิ่มเติมโดยรัฐธรรมนูญแห่งราชอาณาจักรไทย แก้ไขเพิ่มเติม (ฉบับที่ ๕) พุทธศักราช ๒๕๓๘ และมาตรา ๓๓วรรคหนึ่ง แห่งพระราชบัญญัติสงวนและคุ้มครองสัตว์ป่า พ.ศ. ๒๕๓๕ จึงทรงพระกรุณาโปรดเกล้าฯ ให้ตราพระราชกฤษฎีกาขึ้นไว้ ดังต่อไปนี้



LIRT

มาตรา ๑ พระราชกฤษฎีกานี้เรียกว่า “พระราชกฤษฎีกากำหนดบริเวณที่ดินป่าฮาลาและป่าบาลา ในท้องที่ตำบลจะนะ อำเภอจะนะ ตำบลแว้ง ตำบลแม่คง ตำบลโละจูด อำเภอแว้ง ตำบลมาโมง ตำบลภูเขาทอง อำเภอสุคีริน จังหวัดนราธิวาส และตำบลอัยเยอร์เวง อำเภอเบตง จังหวัดยะลา ให้เป็นเขตรักษาพันธุ์สัตว์ป่า พ.ศ. ๒๕๓๕”

มาตรา ๒ พระราชกฤษฎีกานี้ให้ใช้บังคับตั้งแต่วันถัดจากวันประกาศในราชกิจจานุเบกษา เป็นต้นไป

มาตรา ๓ ให้บริเวณที่ดินป่าฮาลาและป่าบาลา ในท้องที่ตำบลจะนะ อำเภอจะนะ ตำบลแว้ง ตำบลแม่คง ตำบลโละจูด อำเภอแว้ง ตำบลมาโมง ตำบลภูเขาทอง อำเภอสุคีริน จังหวัดนราธิวาส และตำบลอัยเยอร์เวง อำเภอเบตง จังหวัดยะลา ภายในแนวเขตตามแผนที่ท้ายพระราชกฤษฎีกานี้ เป็นเขตรักษาพันธุ์สัตว์ป่า

มาตรา ๔ ให้รัฐมนตรีว่าการกระทรวงเกษตรและสหกรณ์รักษาการตามพระราชกฤษฎีกานี้

ผู้รับสนองพระบรมราชโองการ

บรรหาร ศิลปอาชา

นายกรัฐมนตรี



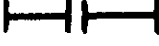









หมายเหตุ :- เหตุผลในการประกาศใช้พระราชกฤษฎีกานี้ คือ เนื่องจากป่าฮาลาและป่าบาลา ในท้องที่ตำบลจะนะ อำเภอจะนะ ตำบลเวียง ตำบลแม่คง ตำบลโละจูด อำเภอเวียง ตำบลมาโมง ตำบลภูเขาทอง อำเภอสุคีริน จังหวัดนราธิวาส และตำบลอัยเยอร์เวง อำเภอเบตง จังหวัดยะลา เนื้อที่ประมาณ ๒๗๐,๗๒๕ ไร่ มีสภาพภูมิประเทศเป็นภูเขาสูงชันสลับซับซ้อนกับเป็นป่าดิบชื้นที่อุดมสมบูรณ์ เป็นต้นน้ำลำธารของแม่น้ำหลายสาย มีสัตว์ป่าสงวนและสัตว์ป่าคุ้มครองที่สำคัญหลายชนิดอาศัยอยู่ชุกชุม ฉะนั้น เพื่อรักษาไว้ซึ่งพันธุ์สัตว์ป่าและให้เป็นแหล่งที่อยู่อาศัยของสัตว์ป่าโดยปลอดภัย รวมทั้งเป็นการช่วยป้องกันรักษาต้นน้ำลำธารและป่าไม้ที่มีอยู่ในพื้นที่แห่งนี้ให้คงอยู่อย่างถาวรตลอดไป สมควรกำหนดบริเวณที่ดินป่าดังกล่าวให้เป็นเขตรักษาพันธุ์สัตว์ป่า ตามพระราชบัญญัติสงวนและคุ้มครองสัตว์ป่า พ.ศ. ๒๕๓๕ จึงจำเป็นต้องตราพระราชกฤษฎีกานี้


ประเทศไทย



๒๐
เครื่องหมาย

-  แนวเขตรักษาพันธุ์สัตว์ป่า
-  บริเวณที่กั้นออก
-  เขตเส้นพรมแดนตามกฎหมาย ระหว่างประเทศไทยกับประเทศมาเลเซีย
-  เขตจังหวัด
-  เขตอำเภอ
-  ทางหลวง ถนน
-  แม่น้ำ คลอง
-  ภูเขา
-  ที่ว่าการอำเภอ
-  หมู่บ้าน

๑๐๑' ๕๐"



(นายวัฒนา แก้วกำเนิด)

รักษาราชการแทน

ผู้อำนวยการสำนักอนุรักษ์ทรัพยากรธรรมชาติ

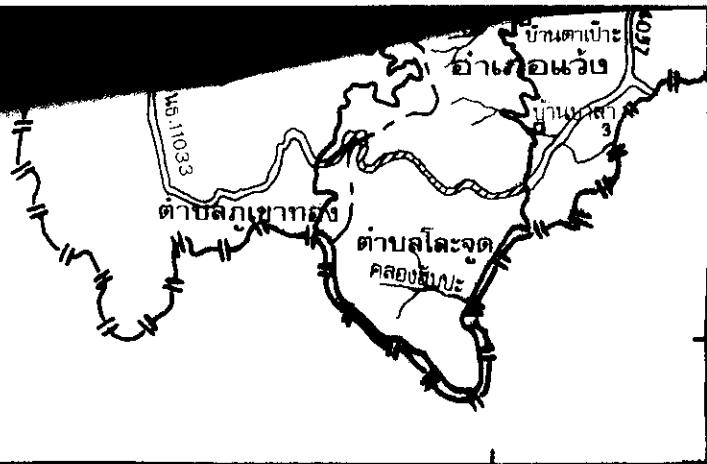


(นายผ่อง เด็งอี)

อธิบดีกรมป่าไม้



Legislative Institutional Repository of Thailand



๑๐๑° ๕๐'

(นายวัฒนา แก้วกำเนิด)

รักษาราชการแทน

ผู้อำนวยการสำนักอนุรักษ์ทรัพยากรธรรมชาติ

(นายผ่อง เด่งอี่)

อธิบดีกรมป่าไม้

กับประเทศมาเลเซีย

