



พระราชกฤษฎีกา

กำหนดเขตที่ดิน ในท้องที่บางแห่งในอำเภอบ้านม่วง อำเภอกำตากลับ
อำเภออากาศอำนวย กิ่งอำเภอเจริญศิลป์ อำเภอสว่างแดนดิน
และอำเภอสว่างแดนดิน จังหวัดสกลนคร
ให้เป็นเขตปฏิรูปที่ดิน
พ.ศ. ๒๕๓๖

ภูมิพลอดุลยเดช ป.ร.

ให้ไว้ ณ วันที่ ๑๕ พฤศจิกายน พ.ศ. ๒๕๓๖
เป็นปีที่ ๔๘ ในรัชกาลปัจจุบัน

พระบาทสมเด็จพระปรมินทรมหาภูมิพลอดุลยเดช มีพระบรมราชโองการโปรดเกล้าฯ ให้
ประกาศว่า

โดยที่เป็นการสมควรกำหนดเขตที่ดิน ในท้องที่บางแห่งในอำเภอบ้านม่วง อำเภอกำตากลับ อำเภอ
อากาศอำนวย กิ่งอำเภอเจริญศิลป์ อำเภอสว่างแดนดิน และอำเภอสว่างแดนดิน จังหวัดสกลนคร ให้
เป็นเขตปฏิรูปที่ดิน

อาศัยอำนาจตามความในมาตรา ๑๗๕ ของรัฐธรรมนูญแห่งราชอาณาจักรไทย และมาตรา ๒๕
วรรคหนึ่ง แห่งพระราชบัญญัติการปฏิรูปที่ดินเพื่อเกษตรกรรม พ.ศ. ๒๕๑๘ จึงทรงพระกรุณาโปรดเกล้าฯ ให้
ให้ตราพระราชกฤษฎีกาขึ้นไว้ ดังต่อไปนี้

มาตรา ๑ พระราชกฤษฎีกานี้เรียกว่า “พระราชกฤษฎีกากำหนดเขตที่ดิน ในท้องที่บางแห่ง
ในอำเภอบ้านม่วง อำเภอกำตากลับ อำเภออากาศอำนวย กิ่งอำเภอเจริญศิลป์ อำเภอสว่างแดนดิน
และอำเภอสว่างแดนดิน จังหวัดสกลนคร ให้เป็นเขตปฏิรูปที่ดิน พ.ศ. ๒๕๓๖”

มาตรา ๒ พระราชกฤษฎีกานี้ให้ใช้บังคับตั้งแต่วันถัดจากวันประกาศในราชกิจจานุเบกษา
เป็นต้นไป



LI RT

มาตรา ๓ ให้ที่ดินในท้องที่ดังต่อไปนี้ เป็นเขตปฏิรูปที่ดิน

(๑) ตำบลดงหม้อทองใต้ อำเภอบ้านม่วง จังหวัดสกลนคร ในเขตป่าสงวนแห่งชาติ ป่าดงหม้อทอง บางส่วน ภายในแนวเขตตามแผนที่หมายเลข ๑/๓ ท้ายพระราชกฤษฎีกา

(๒) ตำบลหนองบัวลิม ตำบลแพด อำเภอกำตากกล้า และตำบลท่าก้อน อำเภออากาศอำนวย จังหวัดสกลนคร ในเขตป่าสงวนแห่งชาติ ป่าดงอีบ่าง ป่าดงคำพลู และป่าดงคำกั้ง บางส่วน ภายในแนวเขตตามแผนที่หมายเลข ๒/๓ ท้ายพระราชกฤษฎีกา

(๓) ตำบลห้วยหลัว อำเภอบ้านม่วง ตำบลหนองแปน ตำบลบ้านเหล่า กิ่งอำเภอเจริญศิลป์ อำเภอสว่างแดนดิน และตำบลโคกสี อำเภอสว่างแดนดิน จังหวัดสกลนคร ในเขตป่าสงวนแห่งชาติ ป่าดงผาลาด บางส่วน ภายในแนวเขตตามแผนที่หมายเลข ๓/๓ ท้ายพระราชกฤษฎีกา

มาตรา ๔ ให้รัฐมนตรีว่าการกระทรวงการคลัง รัฐมนตรีว่าการกระทรวงเกษตรและสหกรณ์ และรัฐมนตรีว่าการกระทรวงมหาดไทยรักษาการตามพระราชกฤษฎีกานี้

ผู้รับสนองพระบรมราชโองการ

ชวน หลีกภัย

นายกรัฐมนตรี

ให้

เมื่อ

ให้

๒๕

๗

ทั้ง

นี้

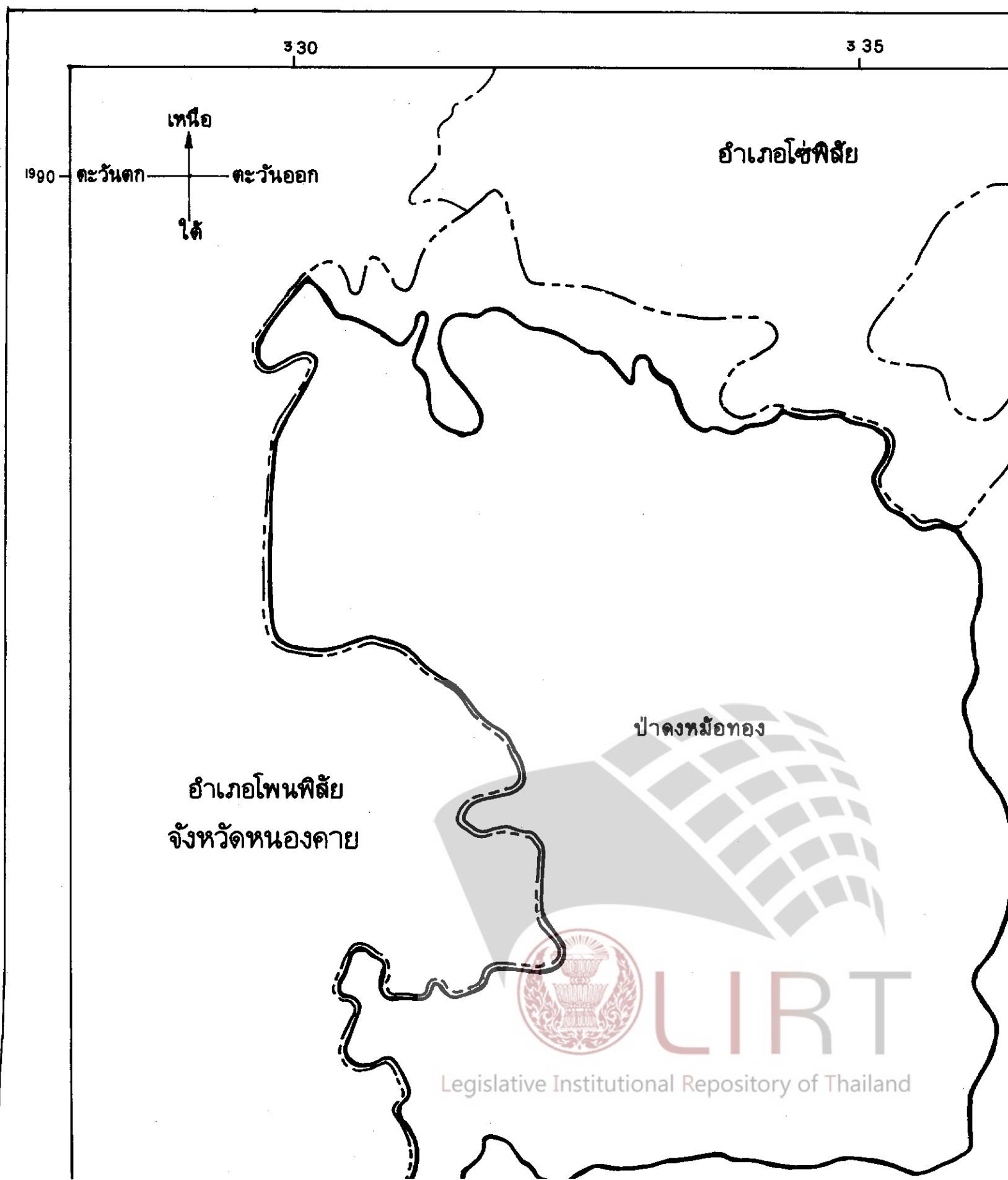
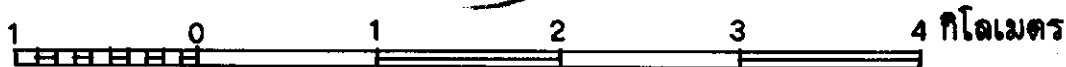
ก



แผนที่ท้ายพระราชกฤษฎีกา
กำหนดเขตที่ดิน บางแห่งในอำเภอบ้านม่วง อำเภอคำตากล้า อำเภออากาศอำนวย
กิ่งอำเภอเจริญศิลป์ อำเภอสว่างแดนดิน และอำเภอสว่างแดนดิน จังหวัดสกล
ให้เป็นเขตปฏิรูปที่ดิน

พ.ศ. 2536

มาตราส่วน 1 : 50,000



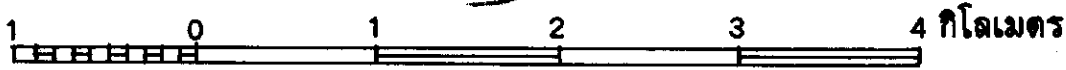
แผนที่ท้ายพระราชกฤษฎีกา

กำหนดเขตที่ดิน บางแห่งในอำเภอบ้านม่วง อำเภอกำตากกล้า อำเภออากาศอำนวย
อำเภอเจริญศิลป์ อำเภอสว่างแดนดิน และอำเภอสว่างแดนดิน จังหวัดสกลนคร

ให้เป็นเขตปฏิรูปที่ดิน

พ.ศ. 2536

มาตราส่วน 1 : 50,000



แผนที่หมายเลข 1/3

3 30

3 35

เหนือ
ตะวันออก
ใต้

อำเภอไชยสิทธิ์

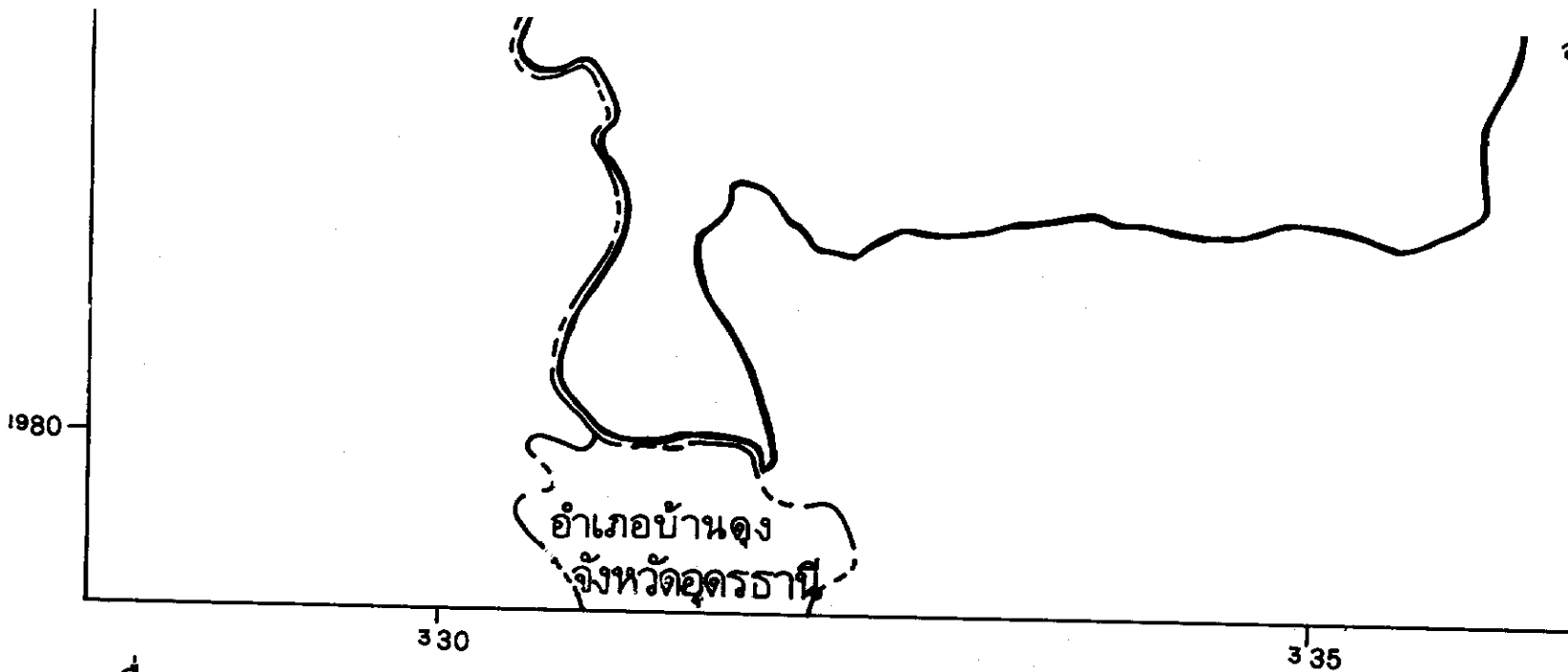
1990

ป่าดงหม้อทอง



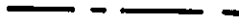
อำเภอโพธิ์ชัย

จังหวัดหนองคาย

ตำบลดงหม้อทองใต้
อำเภอบ้านม่วง
จังหวัดสกลนคร




เครื่องหมาย

-  แนวเขตปฏิรูปที่ดิน
-  เขตจังหวัด
-  เขตอำเภอ


 (นายสุรพล เพ็...


ผู้อำนวยการกองจัดการ...


 (นายประเสริฐพันธ์...

เลขที่การดำเนินงานการปฏิรูป...



Legislative Institutional Repository of Thailand



จังหวัดสกลนคร

1980

อำเภอบ้านดุง
จังหวัดอุดรธานี


330

335

แนวเขตปฏิรูปที่ดิน


เขตจังหวัด

เขตอำเภอ



(นายสุรพล เพ็ชรล้อม)

ผู้อำนวยการกองจัดการปฏิรูปที่ดิน



(นายประเสริฐพันธุ์ พิพัฒน์กุล)

เลขาธิการสำนักงานการปฏิรูปที่ดินเพื่อเกษตรกรรม

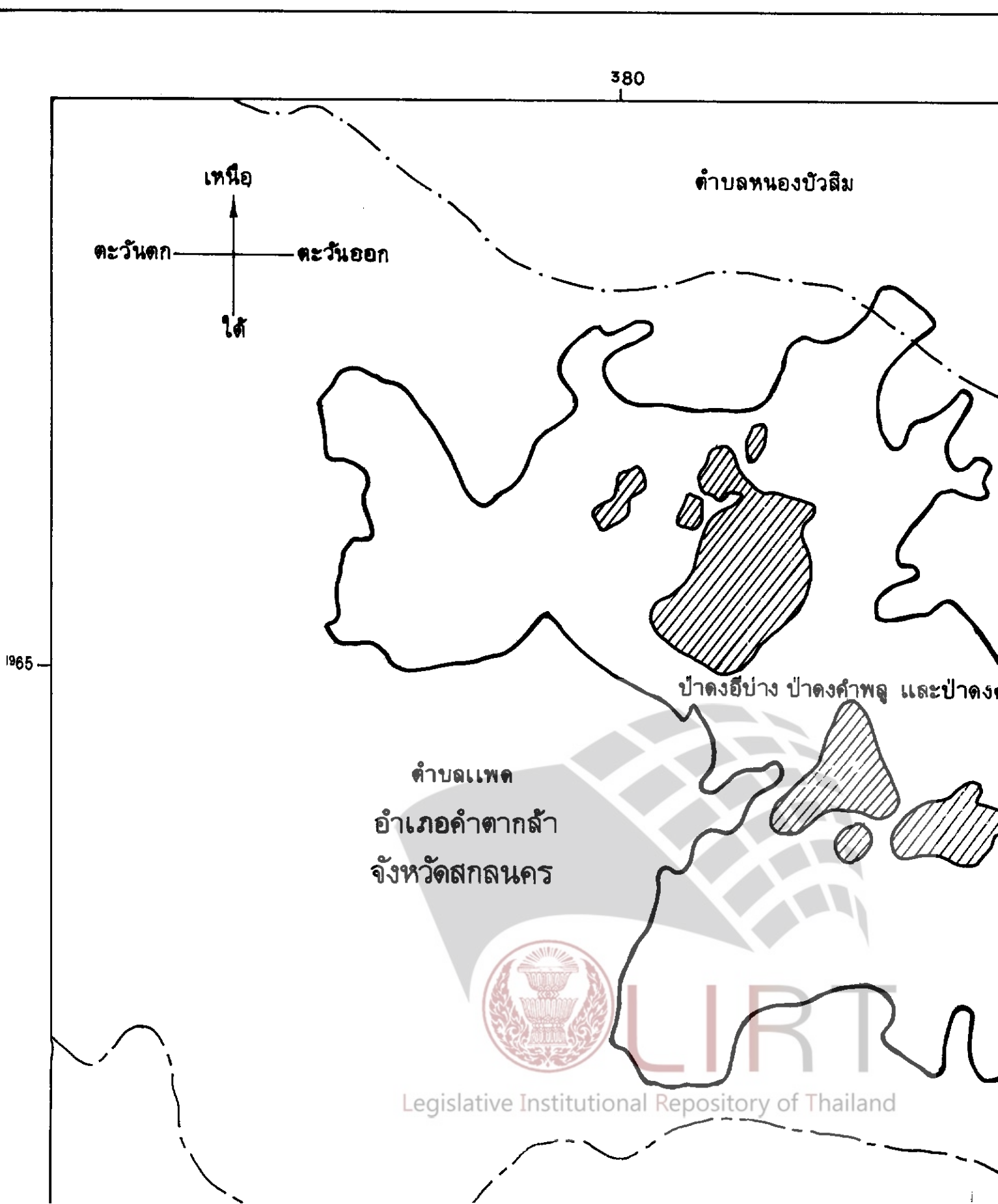


Legislative Institutional Repository of Thailand

แผนที่ท้ายพระราชกฤษฎีกา
กำหนดเขตที่ดิน บางแห่งในอำเภอบ้านม่วง อำเภอคำตากล้า อ
กิ่งอำเภอเจริญศิลป์ อำเภอสว่างแดนดิน และอำเภอสว่างแดนดิน
ให้เป็นเขตปฏิรูปที่ดิน

พ.ศ. 2536

มาตราส่วน 1 : 50,000



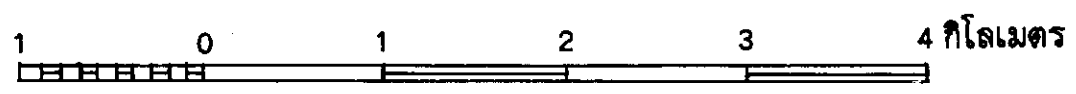
1965

แผนที่ท้ายพระราชกฤษฎีกา

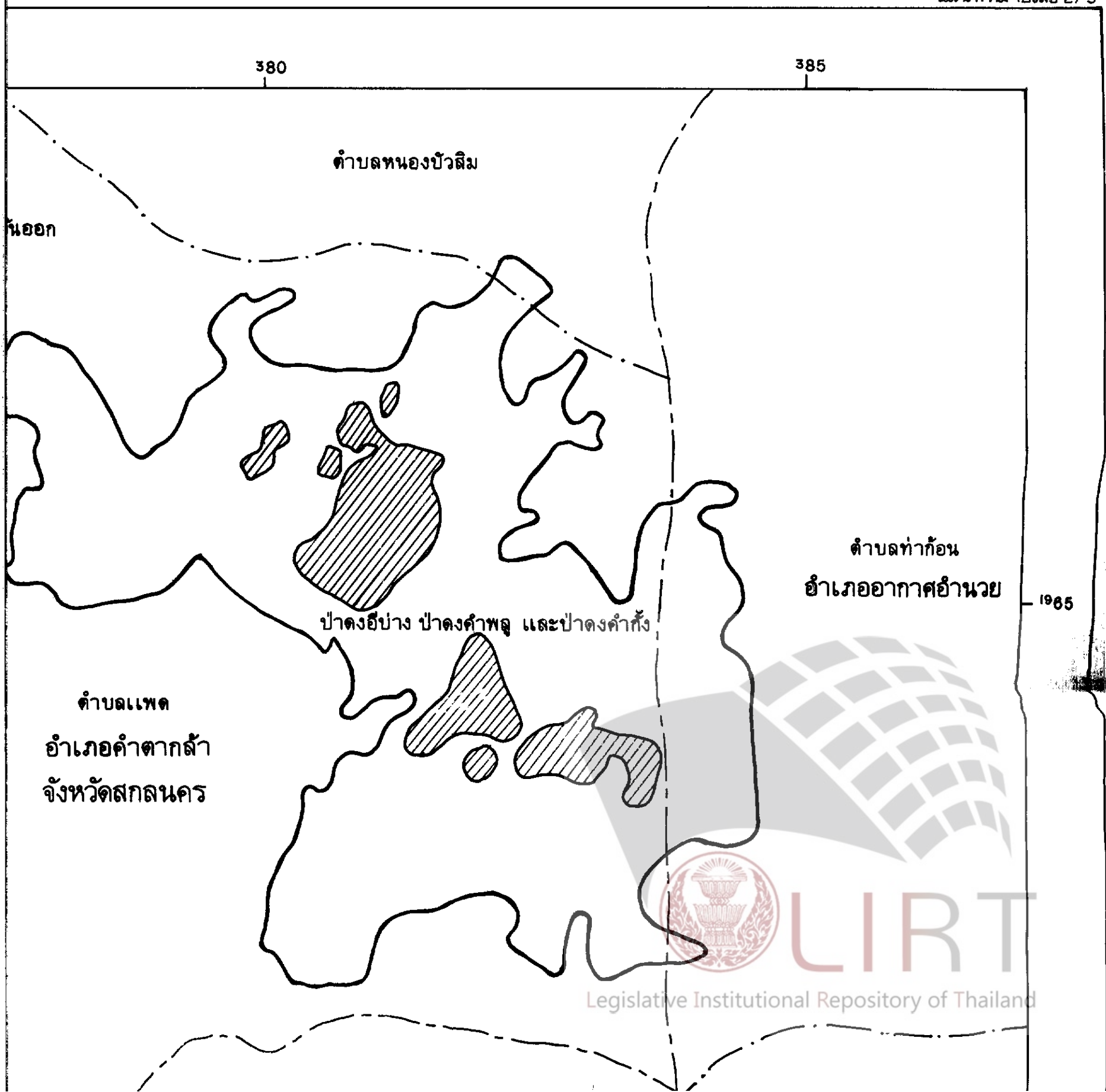
เขตที่ดิน บางแห่งในอำเภอบ้านม่วง อำเภอคำตากล้า อำเภออากาศอำนวย
อำเภอเจริญศิลป์ อำเภอสว่างแดนดิน และอำเภอสว่างแดนดิน จังหวัดสกลนคร
ให้เป็นเขตปฏิรูปที่ดิน

พ.ศ. 2536

มาตราส่วน 1 : 50,000



แผนที่หมายเลข 2/3




1960

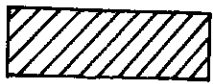
อำเภอวานรนิวาส

380


เครื่องหมาย



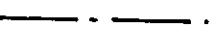
แนวเขตปฏิรูปที่ดิน



บริเวณที่กั้นออกจากเขตปฏิรูปที่ดิน




เขตอำเภอ



เขตตำบล

พื้นที่...



0961

0961

พื้นที่...



LIERT

Legislative Institutional Repository of Thailand

อำเภอวานรนิวาส

ตำบลนาฮี

1960

380

385

ปฏิรูปที่ดิน

นอกเขตปฏิรูปที่ดิน

(นายสุรพล เพชรล้อม)

ผู้อำนวยการกองจัดการปฏิรูปที่ดิน

(นายประเสริฐพันธุ์ พิพัฒน์กุล)

เลขที่การดำเนินงานการปฏิรูปที่ดินเพื่อเกษตรกรรม



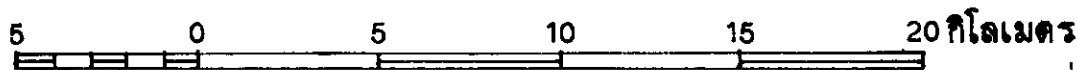
Legislative Institutional Repository of Thailand

แผนที่ท้ายพระราชกฤษฎีกา

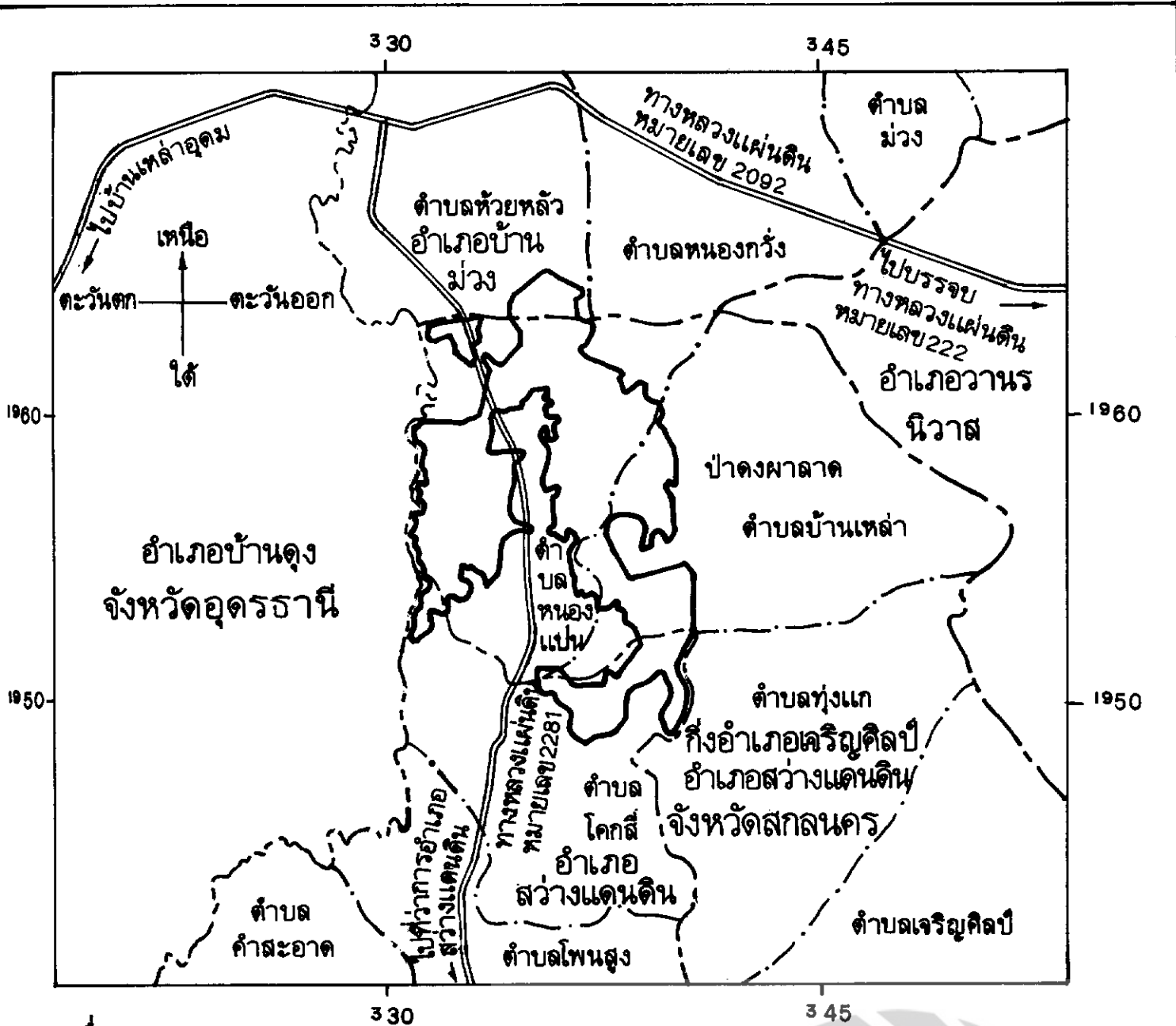
กำหนดเขตที่ดิน บางแห่งในอำเภอบ้านม่วง อำเภอคำตากฟ้า อำเภออากาศอำนวย
กิ่งอำเภอเจริญศิลป์ อำเภอสว่างแดนดิน และอำเภอสว่างแดนดิน จังหวัดสกลนคร
ให้เป็นเขตปฏิรูปที่ดิน

พ.ศ. 2536

มาตราส่วน 1 : 250,000



แผนที่หมายเลข 3/3



เครื่องหมาย

- แนวเขตปฏิรูปที่ดิน
- - - - - เขตจังหวัด
- - - - - เขตอำเภอ
- . - . - . เขตตำบล
- ===== ทางหลวง

(นายสุรพล เพชรล้อม)

ผู้อำนวยการกองจัดการปฏิรูปที่ดิน

(นายประเสริฐพันธ์ นีพัฒน์กุล)

หมายเหตุ :- เหตุผลในการประกาศใช้พระราชกฤษฎีกาฉบับนี้ คือ เนื่องจากในท้องที่อำเภอบ้านม่วง อำเภอกำแพงแสน อำเภออากาศอำนวย กิ่งอำเภอเจริญศิลป์ อำเภอสว่างแดนดิน และอำเภอสว่างแดนดิน จังหวัดสกลนคร มีเกษตรกรผู้ไม่มีที่ดินประกอบเกษตรกรรมเป็นของตนเอง หรือมีที่ดินเล็กน้อยไม่เพียงพอแก่การครองชีพ หรือต้องเช่าที่ดินของผู้อื่นประกอบเกษตรกรรมอยู่เป็นจำนวนมาก และโดยที่คณะรัฐมนตรีมีมติให้ดำเนินการปฏิรูปที่ดินเพื่อเกษตรกรรม ในที่ดินเขตป่าสงวนแห่งชาติ ป่าดงหม้อทอง ป่าดงอีบ่าง ป่าดงคำพลุ ป่าดงคำกั้ง และป่าดงผาลาด ในส่วนที่มีสภาพเป็นป่าเสื่อมโทรมแล้ว สมควรกำหนดเขตที่ดินในท้องที่ดังกล่าวให้เป็นเขตปฏิรูปที่ดิน จึงจำเป็นต้องตราพระราชกฤษฎีกานี้

