



พระราชกฤษฎีกา

กำหนดเขตที่ดิน ในท้องที่ตำบลวังใหม่

ตำบลทุ่งนารี ตำบลโคกทราย อำเภอป่าบอน และตำบลหารเทา

อำเภอปากพะยูน จังหวัดพัทลุง

ให้เป็นเขตปฏิรูปที่ดิน

พ.ศ. ๒๕๔๐

ภูมิพลอดุลยเดช ป.ร.

ให้ไว้ ณ วันที่ ๒๗ กรกฎาคม พ.ศ. ๒๕๔๐

เป็นปีที่ ๕๒ ในรัชกาลปัจจุบัน

พระบาทสมเด็จพระปรมินทรมหาภูมิพลอดุลยเดช มีพระบรมราชโองการโปรดเกล้าฯ ให้ประกาศว่า

โดยที่เป็นการสมควรกำหนดเขตที่ดิน ในท้องที่ตำบลวังใหม่ ตำบลทุ่งนารี ตำบลโคกทราย อำเภอป่าบอน และตำบลหารเทา อำเภอปากพะยูน จังหวัดพัทลุง ให้เป็นเขตปฏิรูปที่ดิน

อาศัยอำนาจตามความในมาตรา ๑๗๘ ของรัฐธรรมนูญแห่งราชอาณาจักรไทย ซึ่งแก้ไขเพิ่มเติมโดยรัฐธรรมนูญแห่งราชอาณาจักรไทย แก้ไขเพิ่มเติม (ฉบับที่ ๕) พุทธศักราช ๒๕๓๘ และมาตรา ๒๕วรรคหนึ่ง แห่งพระราชบัญญัติการปฏิรูปที่ดินเพื่อเกษตรกรรม พ.ศ. ๒๕๑๘ จึงทรงพระกรุณาโปรดเกล้าฯ ให้ตราพระราชกฤษฎีกาขึ้นไว้ ดังต่อไปนี้

มาตรา ๑ พระราชกฤษฎีกานี้เรียกว่า “พระราชกฤษฎีกากำหนดเขตที่ดิน ในท้องที่ตำบลวังใหม่ ตำบลทุ่งนารี ตำบลโคกทราย อำเภอป่าบอน และตำบลหารเทา อำเภอปากพะยูน จังหวัดพัทลุง ให้เป็นเขตปฏิรูปที่ดิน พ.ศ. ๒๕๔๐”

มาตรา ๒ พระราชกฤษฎีกานี้ให้ใช้บังคับตั้งแต่วันถัดจากวันประกาศในราชกิจจานุเบกษา เป็นต้นไป

มาตรา ๓ ให้ที่ดินในท้องที่ตำบลวังใหม่ ตำบลทุ่งนารี ตำบลโคกทราย อำเภอป่าบอน และ ตำบลหารเทา อำเภอปากพะยูน จังหวัดพัทลุง ภายในแนวเขตตามแผนที่ท้ายพระราชกฤษฎีกานี้ เป็นเขตปฏิรูปที่ดิน

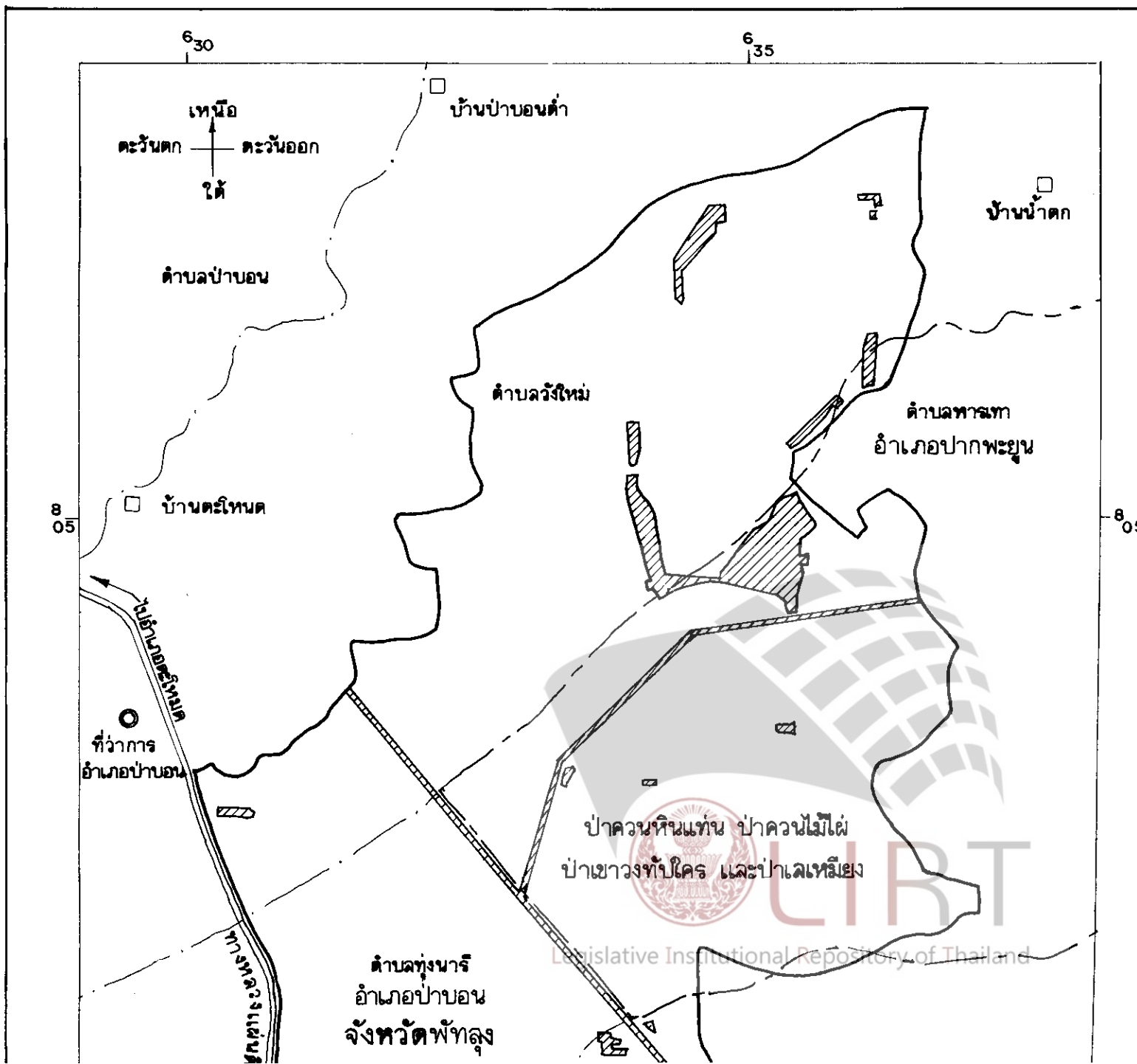
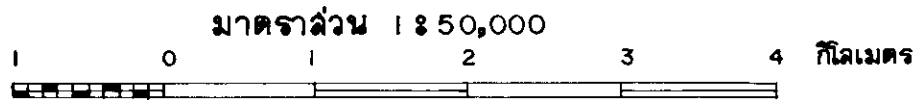
มาตรา ๔ ให้รัฐมนตรีว่าการกระทรวงการคลัง รัฐมนตรีว่าการกระทรวงเกษตรและสหกรณ์ และรัฐมนตรีว่าการกระทรวงมหาดไทยรักษาการตามพระราชกฤษฎีกานี้

ผู้รับสนองพระบรมราชโองการ

พลเอก ชวลิต ยงใจยุทธ

นายกรัฐมนตรี

แผนที่ท้ายพระราชกฤษฎีกา
กำหนดเขตที่ดิน ในท้องที่ตำบลวังใหม่ ตำบลทุ่งนารี
ตำบลสี่โคกทราย อำเภอป่าบอน และตำบลหารเทา อำเภอปากพะยูน จังหวัดพัทลุง
ให้เป็นเขตปฏิรูปที่ดิน
พ.ศ. 2540



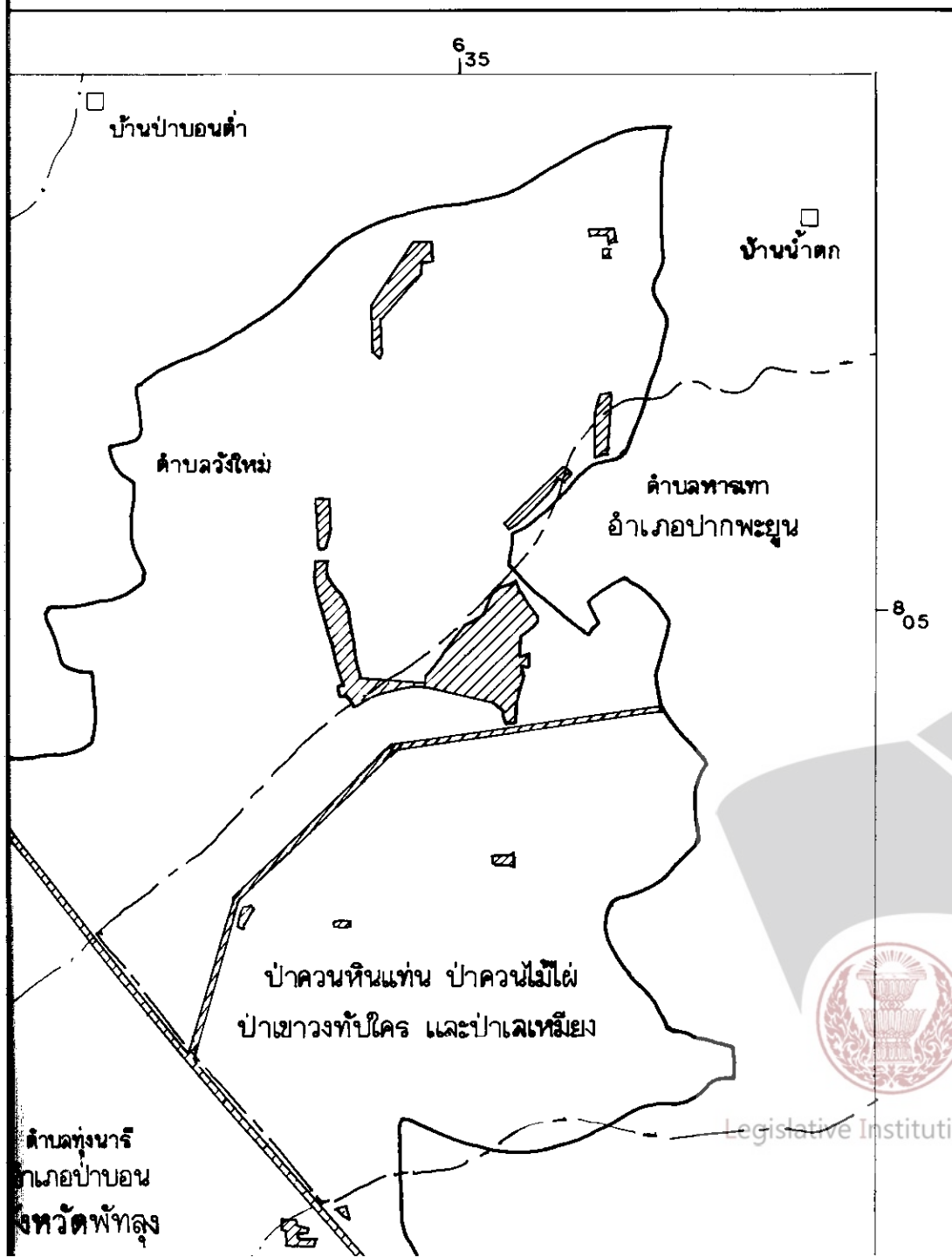
แผนที่ท้ายพระราชกฤษฎีกา

กำหนดเขตที่ดิน ในท้องที่ตำบลวังใหม่ ตำบลทุ่งนารี
อำเภอป่าบอน และตำบลหารเทก อำเภอปากพะยูน จังหวัดพัทลุง
ให้เป็นเขตปฏิรูปที่ดิน

พ.ศ. 2540

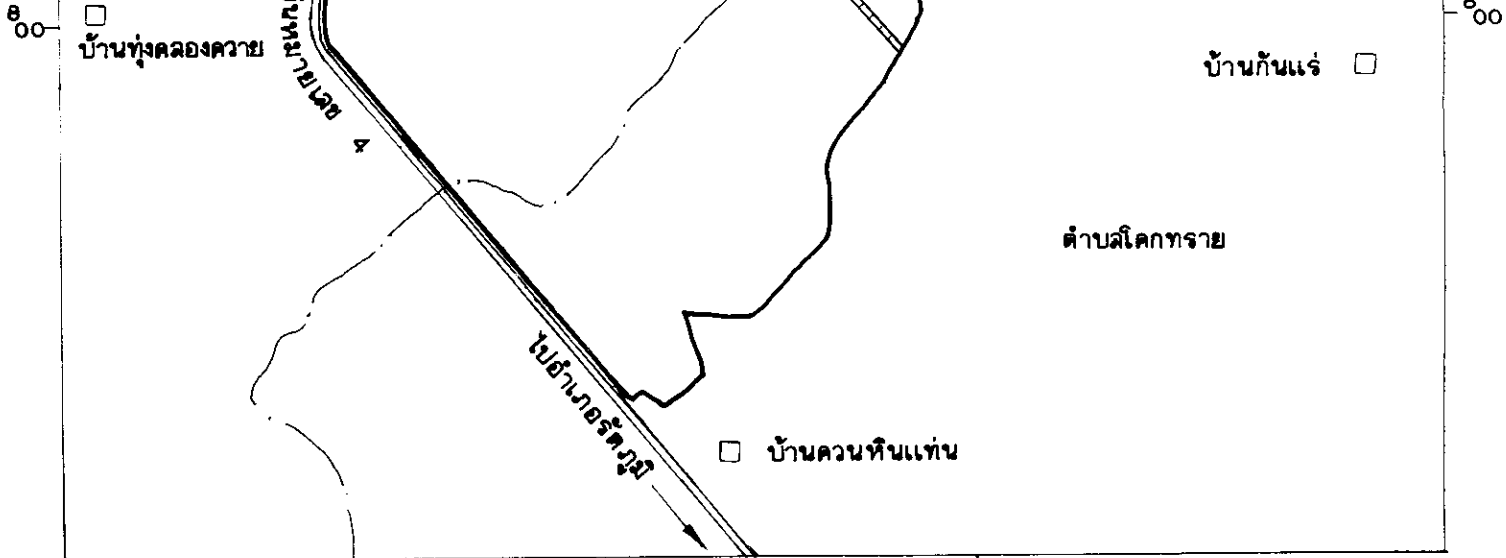
มาตราส่วน 1 : 50,000

0 1 2 3 4 กิโลเมตร


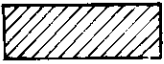








LIERT

Legislative Institutional Repository of Thailand



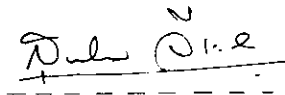
เครื่องหมาย

-  แนวเขตปฏิรูปที่ดิน
-  บริเวณที่กันออกจากเขตปฏิรูปที่ดิน
-  เขตอำเภอ
-  เขตตำบล
-  ทางหลวง
-  ที่ว่าการอำเภอ
-  หมู่บ้าน



(นายกิติ นุดาลิส)

ผู้อำนวยการกองจัดการปฏิรูปที่ดิน

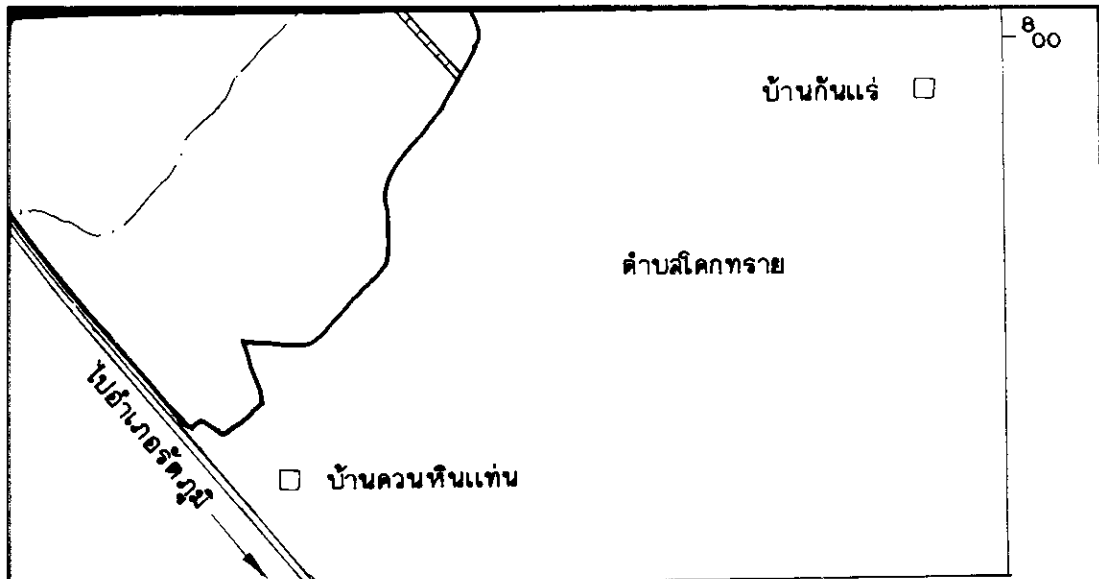


(นายสุทธิพร จิระพันธ์)

เลขาธิการสำนักงานการปฏิรูปที่ดินเพื่อเกษตรกรรม



Legislative Institutional Repository of Thailand



635

ที่ดิน
จากเขตปฏิรูปที่ดิน

(Handwritten signature)

(นายกิตติ นุตาลัย)

ผู้อำนวยการกองจัดการปฏิรูปที่ดิน

(Handwritten signature)

(นายสุทธิพร จิระพันธุ์)

เลขานุการสำนักงานการปฏิรูปที่ดินเพื่อเกษตรกรรม



หมายเหตุ :- เหตุผลในการประกาศใช้พระราชกฤษฎีกาฉบับนี้ คือ เนื่องจากในท้องที่ตำบลวังใหม่ ตำบลทุ่งนารี ตำบลโคกทราย อำเภอป่าบอน และตำบลหารเทา อำเภอปากพะยูน จังหวัดพัทลุง มีเกษตรกรผู้ไม่มีที่ดินประกอบเกษตรกรรมเป็นของตนเอง หรือมีที่ดินเล็กน้อยไม่เพียงพอแก่การครองชีพ หรือต้องเช่าที่ดินของผู้อื่นประกอบเกษตรกรรมอยู่เป็นจำนวนมาก สมควรกำหนดเขตที่ดินในท้องที่ดังกล่าวให้เป็นเขตปฏิรูปที่ดิน จึงจำเป็นต้องตราพระราชกฤษฎีกานี้