

พระราชกฤษฎีกา

กำหนดเขตที่ดินในบริเวณที่จะเวนคืน
เพื่อสร้างทางหลวงแผ่นดินหมายเลข ๑๒ สายตาก - ขอนแก่น
ตอนทางเลียบเมืองสุโขทัย
พ.ศ. ๒๕๕๐

ภูมิพลอดุลยเดช ป.ร.

ให้ไว้ ณ วันที่ ๑๒ พฤษภาคม พ.ศ. ๒๕๕๐
เป็นปีที่ ๕๒ ในรัชกาลปัจจุบัน

พระบาทสมเด็จพระปรมินทรมหาภูมิพลอดุลยเดช มีพระบรมราชโองการโปรดเกล้าฯ ให้
ประกาศว่า

โดยที่เป็นการสมควรกำหนดเขตที่ดินในบริเวณที่จะเวนคืน เพื่อสร้างทางหลวงแผ่นดิน
หมายเลข ๑๒ สายตาก - ขอนแก่น ตอนทางเลียบเมืองสุโขทัย ในท้องที่อำเภอเมืองสุโขทัย อำเภอ
ศรีสำโรง และอำเภอกงไกรลาศ จังหวัดสุโขทัย

อาศัยอำนาจตามความในมาตรา ๑๗๘ ของรัฐธรรมนูญแห่งราชอาณาจักรไทย ซึ่งแก้ไขเพิ่มเติม
โดยรัฐธรรมนูญแห่งราชอาณาจักรไทย แก้ไขเพิ่มเติม (ฉบับที่ ๕) พุทธศักราช ๒๕๓๘ และมาตรา ๖๘
วรรคหนึ่ง แห่งพระราชบัญญัติทางหลวง พ.ศ. ๒๕๓๕ ประกอบกับมาตรา ๕ วรรคสาม และมาตรา ๖
แห่งพระราชบัญญัติว่าด้วยการเวนคืนอสังหาริมทรัพย์ พ.ศ. ๒๕๓๐ จึงทรงพระกรุณาโปรดเกล้าฯ ให้
ให้ตราพระราชกฤษฎีกาขึ้นไว้ ดังต่อไปนี้

มาตรา ๑ พระราชกฤษฎีกานี้เรียกว่า “พระราชกฤษฎีกากำหนดเขตที่ดินในบริเวณที่จะเวนคืน
เพื่อสร้างทางหลวงแผ่นดินหมายเลข ๑๒ สายตาก - ขอนแก่น ตอนทางเลียบเมืองสุโขทัย พ.ศ. ๒๕๕๐”

มาตรา ๒ พระราชกฤษฎีกานี้ให้ใช้บังคับตั้งแต่วันถัดจากวันประกาศในราชกิจจานุเบกษา เป็นต้นไป

มาตรา ๓ พระราชกฤษฎีกานี้ให้ใช้บังคับได้มีกำหนดสี่ปี

มาตรา ๔ ให้อธิบดีกรมทางหลวงเป็นเจ้าหน้าที่เวนคืนตามพระราชกฤษฎีกานี้

มาตรา ๕ เขตที่ดินในบริเวณที่ที่จะเวนคืนตามพระราชกฤษฎีกานี้ อยู่ในท้องที่อำเภอเมืองสุโขทัย อำเภอศรีสำโรง และอำเภอกงไกรลาศ จังหวัดสุโขทัย มีส่วนแคบที่สุดสี่ร้อยเมตร และส่วนกว้างที่สุดหนึ่งพันเมตร ทั้งนี้ ภายในแนวเขตตามแผนที่ท้ายพระราชกฤษฎีกานี้

มาตรา ๖ ให้รัฐมนตรีว่าการกระทรวงคมนาคมรักษาการตามพระราชกฤษฎีกานี้

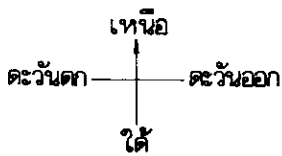
ผู้รับสนองพระบรมราชโองการ

พลเอก ชวลิต ยงใจยุทธ

นายกรัฐมนตรี

99° 45'

17° 05'



จุดเริ่มต้น

คลองชะพาว

บ้านบุงแทน

ทางหลวงแผ่นดิน หมายเลข 12

ไปบรรจบ ทางหลวงแผ่นดิน หมายเลข 1113

บ้านปากคลอง

บริเวณที่จะเวนคืนส่วนที่กว้างที่สุด 4000 เมตร

บริเวณที่จะเวนคืนส่วนที่แคบ

บ้านต้นพวง

บ้านดอนน้อย

บ้านเมืองเก่า

ไน้เอกบ้านด่านกลางทย



แผนที่ที่ถ่ายพระราชกฤษฎีกา
กำหนดเขตที่ดินในบริเวณที่จะเวนคืน
เพื่อสร้างทางหลวงแผ่นดินหมายเลข 12 ลาดยาว - ขอนแก่น
พ.ศ. 2540

มาตราส่วน 1 : 50,000



99° 45'

99° 50'

อำเภอศรีสำโรง

บ้านคลองปากต

คลองวังทองแดง

คลองชะวาก

บริเวณที่จะเวนคืนส่วนที่แคบที่สุด 400 เมตร

บ้านบางคลอง

ทางหลวงแผ่นดินหมายเลข 12

แม่ทัพ

บ้านท่าพระ

100 เมตร

บ้านดอนน้อย

อำเภอเมืองสุโขทัย
จังหวัดสุโขทัย



บ้านวังหิน

บ้านทางคลอง

ทางหลวงแผ่นดิน

ช.ภูิก

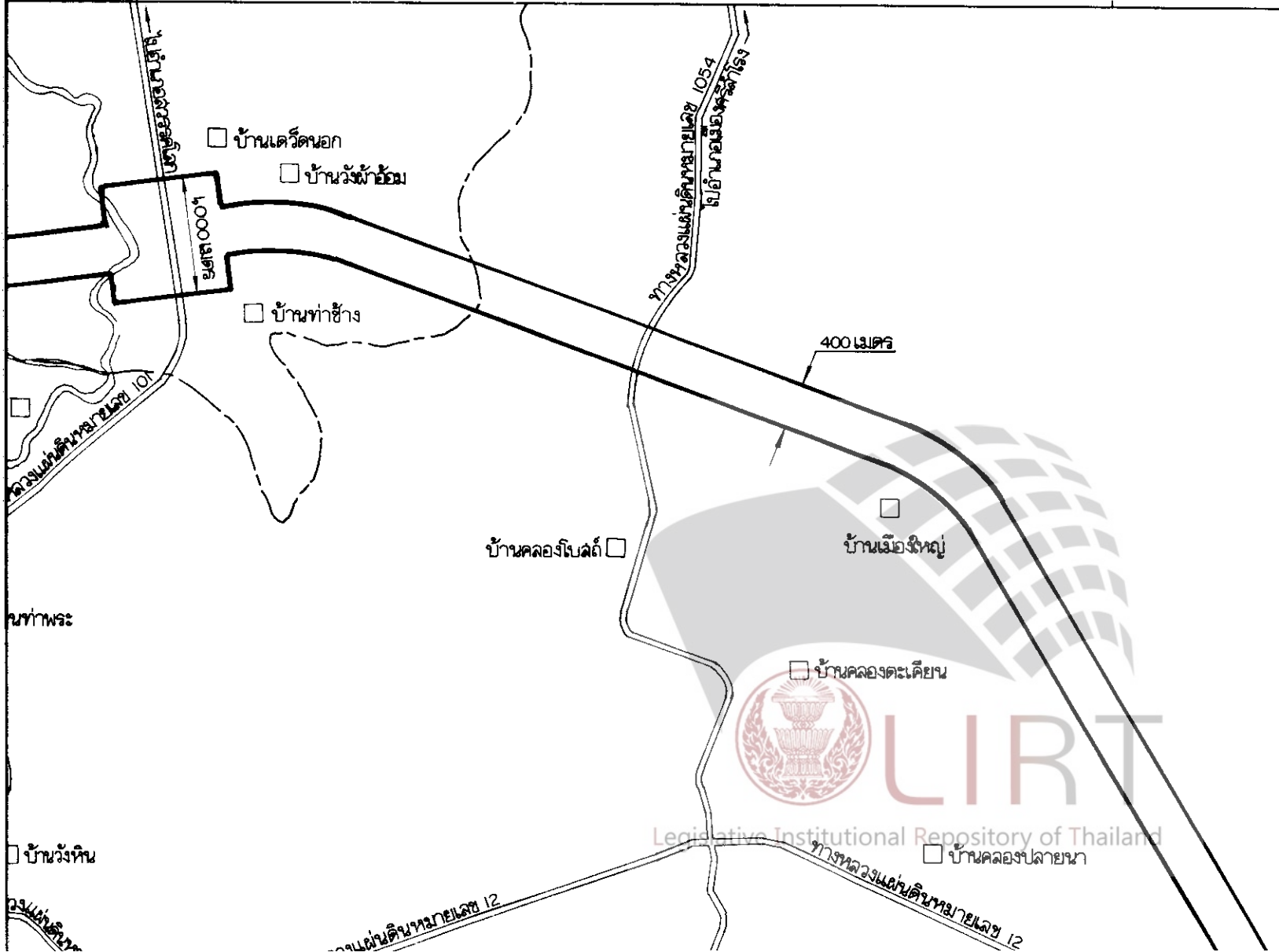
ที่จะเวนคืน

- ขนแก่น ตอนทางเลี้ยวเมืองสุโขทัย



99° 50'

99° 55'



LIRT

Legislative Institutional Repository of Thailand

ทางหลวงแผ่นดินหมายเลข 12

99° 55'

17° 05'

ทางหลวงแผ่นดินหมายเลข 1054
สถานีแม่เมืองศรีวิไล

400 เมตร

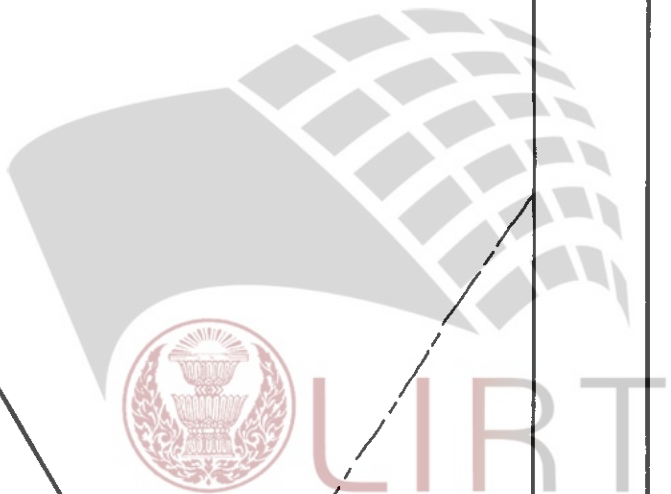
บ้านเมืองใหญ่

บ้านคลองตะเคียน

บ้านคลองปลายนา

ทางหลวงแผ่นดินหมายเลข 12

จุดสิ้นสุด



Legislative Institutional Repository of Thailand









ทางหลวงแผ่นดินหมายเลข 12

ทางหลวงแผ่นดินหมายเลข 1272
บ้านอรัญ

17° 00'

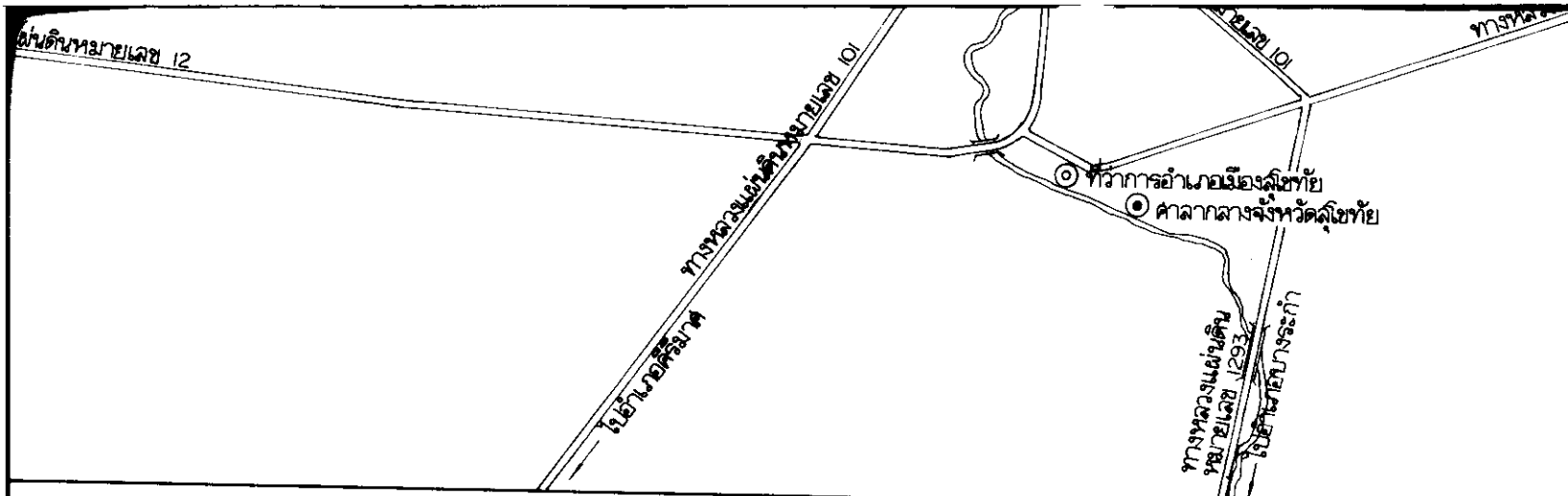
99° 45'

เครื่องหมาย

-  แนวเขตที่ดินในบริเวณที่จะเวนคืน
-  เขตอำเภอ
-  ทางหลวง
-  ละพาน
-  แม่น้ำ คลอง
-  ศาลากลางจังหวัด
-  ที่ว่าการอำเภอ
-  หมู่บ้าน



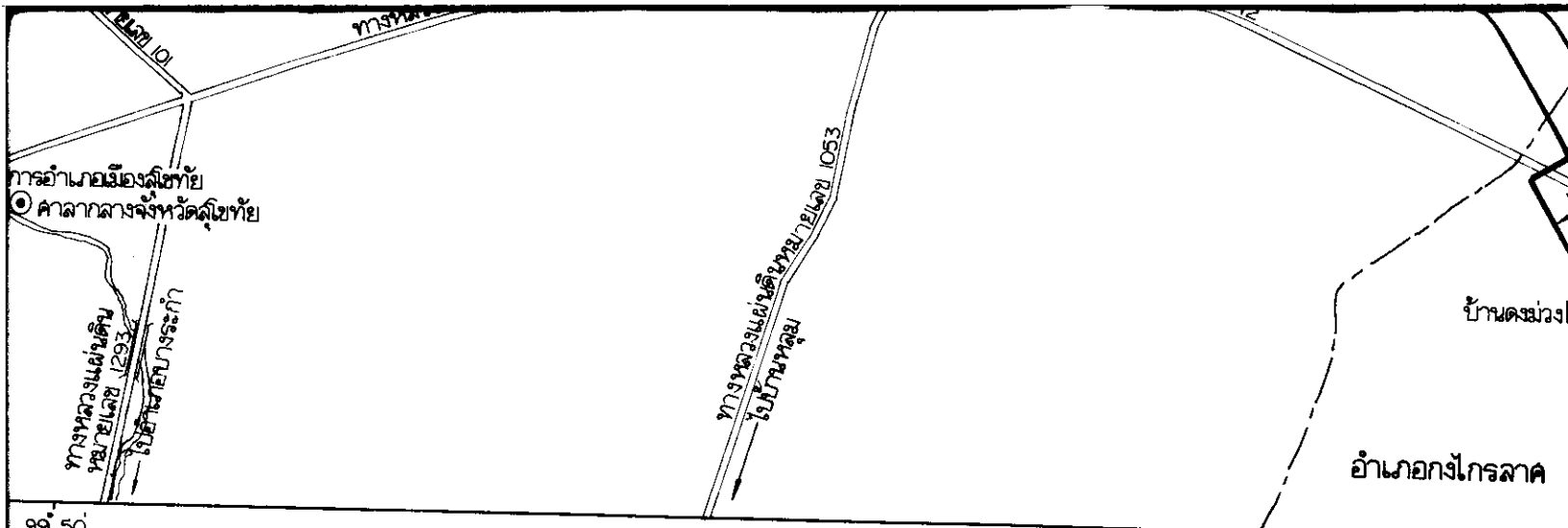
Legislative Institutional Repository of Thailand



99' 50"



Legislative Institutional Repository of Thailand



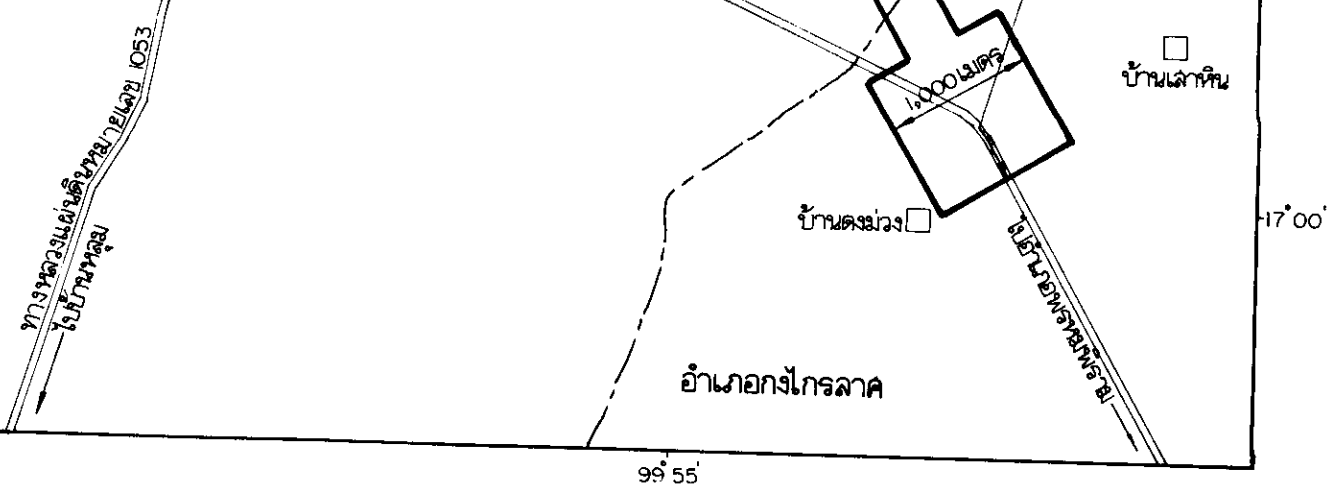
99° 50'

99° 55'

ผู้ว่า



Legislative Institutional Repository of Thailand



(Handwritten signature)

(นายพิเชียร เจริญกุลกิจ)

ผู้อำนวยการสำนักจัดการมลพิษที่ต้น

(Handwritten signature)

(นายฉันทน์ ศรีรุ่งโรจน์)

อธิบดีกรมทางหลวง



หมายเหตุ :- เหตุผลในการประกาศใช้พระราชกฤษฎีกานี้ คือ เนื่องจากมีความจำเป็นจะต้องสร้างทางหลวงแผ่นดิน หมายเลข ๑๒ สายตาก - ขอนแก่น ตอนทางเลี่ยงเมืองสุโขทัย ในท้องที่อำเภอเมืองสุโขทัย อำเภอศรีสำโรง และอำเภอกงไกรลาศ จังหวัดสุโขทัย เพื่ออำนวยความสะดวกและความรวดเร็วแก่การจราจรและการขนส่งอันเป็นกิจการสาธารณูปโภค ในการนี้สมควรกำหนดเขตที่ดินในบริเวณที่จะเวนคืนในท้องที่ดังกล่าว เพื่อให้เจ้าหน้าที่ หรือผู้ซึ่งได้รับมอบหมายจากเจ้าหน้าที่มีสิทธิเข้าไปทำการสำรวจและเพื่อทราบข้อเท็จจริงเกี่ยวกับอสังหาริมทรัพย์ที่จะ ต้องเวนคืนที่แน่นอน จึงจำเป็นต้องตราพระราชกฤษฎีกานี้