

พระราชกฤษฎีกา

ยุบรวมองค์การบริหารส่วนตำบลวังกะพ้อกับเทศบาลตำบลวังกะพ้อ
และกำหนดเขตเทศบาลตำบลวังกะพ้อ จังหวัดอุดรธานี

พ.ศ. ๒๕๕๕

ภูมิพลอดุลยเดช ป.ร.

ให้ไว้ ณ วันที่ ๓๑ ธันวาคม พ.ศ. ๒๕๕๕

เป็นปีที่ ๕๗ ในรัชกาลปัจจุบัน

พระบาทสมเด็จพระปรมินทรมหาภูมิพลอดุลยเดช มีพระบรมราชโองการโปรดเกล้าฯ ให้ประกาศว่า

โดยที่เป็นการสมควรยุบรวมองค์การบริหารส่วนตำบลวังกะพ้อกับเทศบาลตำบลวังกะพ้อตามเจตนารมณ์ของประชาชนในเขตองค์การบริหารส่วนตำบลวังกะพ้อ และกำหนดเขตเทศบาลตำบลวังกะพ้ออาศัยอำนาจตามความในมาตรา ๒๒๑ ของรัฐธรรมนูญแห่งราชอาณาจักรไทย และมาตรา ๕๑ จัตวา แห่งพระราชบัญญัติสภาตำบลและองค์การบริหารส่วนตำบล พ.ศ. ๒๕๓๗ ซึ่งแก้ไขเพิ่มเติมโดยพระราชบัญญัติสภาตำบลและองค์การบริหารส่วนตำบล (ฉบับที่ ๓) พ.ศ. ๒๕๔๒ ประกอบกับมาตรา ๑๒ แห่งพระราชบัญญัติเทศบาล พ.ศ. ๒๔๕๖ ซึ่งแก้ไขเพิ่มเติมโดยพระราชบัญญัติเทศบาล (ฉบับที่ ๓) พ.ศ. ๒๕๕๕ จึงทรงพระกรุณาโปรดเกล้าฯ ให้ตราพระราชกฤษฎีกาขึ้นไว้ ดังต่อไปนี้

มาตรา ๑ พระราชกฤษฎีกานี้เรียกว่า “พระราชกฤษฎีกายุบรวมองค์การบริหารส่วนตำบลวังกะพ้อกับเทศบาลตำบลวังกะพ้อ และกำหนดเขตเทศบาลตำบลวังกะพ้อ จังหวัดอุดรธานี พ.ศ. ๒๕๕๕”

มาตรา ๒ พระราชกฤษฎีกานี้ให้ใช้บังคับเมื่อพ้นกำหนดสิบห้าวันนับแต่วันประกาศในราชกิจจานุเบกษาเป็นต้นไป



LIRT

มาตรา ๓ ให้รวมองค์การบริหารส่วนตำบลวังกะพ้อเข้าเป็นส่วนหนึ่งของเทศบาลตำบลวังกะพ้อ ซึ่งตั้งอยู่ในท้องที่อำเภอเมืองอุดรดิตถ์ จังหวัดอุดรดิตถ์

การใดที่องค์การบริหารส่วนตำบลวังกะพ้อได้กระทำไปแล้วโดยชอบด้วยกฎหมายว่าด้วยการนั้น ก่อนวันที่พระราชกฤษฎีกานี้ใช้บังคับ ให้ถือเป็นอันใช้ได้และผูกพันเทศบาลตำบลวังกะพ้อ

มาตรา ๔ เขตของเทศบาลตำบลวังกะพ้อ ซึ่งตั้งอยู่ในอำเภอเมืองอุดรดิตถ์ จังหวัดอุดรดิตถ์ ให้มีดังต่อไปนี้

หลักเขตที่ ๑ ตั้งอยู่บริเวณริมคลองเหมืองพระยา ฝั่งตะวันออก ที่จุดซึ่งเส้นแบ่งเขตระหว่าง ตำบลวังกะพ้อกับตำบลบ้านเกาะ อำเภอเมืองอุดรดิตถ์ และตำบลไผ่ล้อม อำเภอลับแล มาบรรจบกัน บริเวณพิกัด PV ๑๔๓๔๓๗

ด้านเหนือ

จากหลักเขตที่ ๑ เป็นเส้นเลียบตามแนวเส้นแบ่งเขตตำบลวังกะพ้อกับตำบลบ้านเกาะ ไปทางทิศตะวันออกเฉียงใต้ ระยะทางประมาณ ๖,๐๐๐ เมตร ถึงหลักเขตที่ ๒ ซึ่งตั้งอยู่ตรงจุดกึ่งกลางริมแม่น้ำน่าน บริเวณพิกัด PV ๒๐๓๔๒๕

ด้านตะวันออก

จากหลักเขตที่ ๒ เป็นเส้นเลียบไปตามแนวเส้นแบ่งเขตตำบลวังกะพ้อกับตำบลหาดกรวด ลงมาทางทิศใต้ ระยะทางประมาณ ๘,๐๐๐ เมตร ถึงหลักเขตที่ ๓ ซึ่งตั้งอยู่ตรงกึ่งกลางแม่น้ำน่าน และบนเส้นแบ่งเขตอำเภอเมืองอุดรดิตถ์กับอำเภอตรอน บริเวณพิกัด PV ๑๘๘๓๗๕

ด้านใต้

จากหลักเขตที่ ๓ เป็นเส้นเลียบตามแนวเส้นแบ่งเขตอำเภอเมืองอุดรดิตถ์กับอำเภอตรอน ไปทางทิศตะวันตกเฉียงใต้ ระยะทางประมาณ ๓,๘๐๐ เมตร ถึงหลักเขตที่ ๔ ซึ่งตั้งอยู่บนจุดที่เส้นแบ่งเขต ตำบลวังกะพ้อ อำเภอเมืองอุดรดิตถ์กับตำบลวังแดง อำเภอตรอน และตำบลไผ่ล้อม อำเภอลับแล มาบรรจบกัน บริเวณพิกัด PV ๑๕๕๓๖๑

ด้านตะวันตก

จากหลักเขตที่ ๔ เป็นเส้นเลียบตามแนวเส้นแบ่งเขตอำเภอเมืองอุดรดิตถ์กับอำเภอลับแล ไปทางทิศตะวันตกเฉียงเหนือ ระยะทางประมาณ ๕,๐๐๐ เมตร จนบรรจบหลักเขตที่ ๑

ดังปรากฏตามแผนที่ท้ายพระราชกฤษฎีกานี้

ตามเส้นแนวเขตที่กล่าวไว้ในมาตรานี้ ให้มีหลักข้อยกไว้เพื่อแสดงแนวเขตตามสมควร



LIRT

มาตรา ๕ ให้รัฐมนตรีว่าการกระทรวงมหาดไทยรักษาการตามพระราชกฤษฎีกานี้

ผู้รับสนองพระบรมราชโองการ

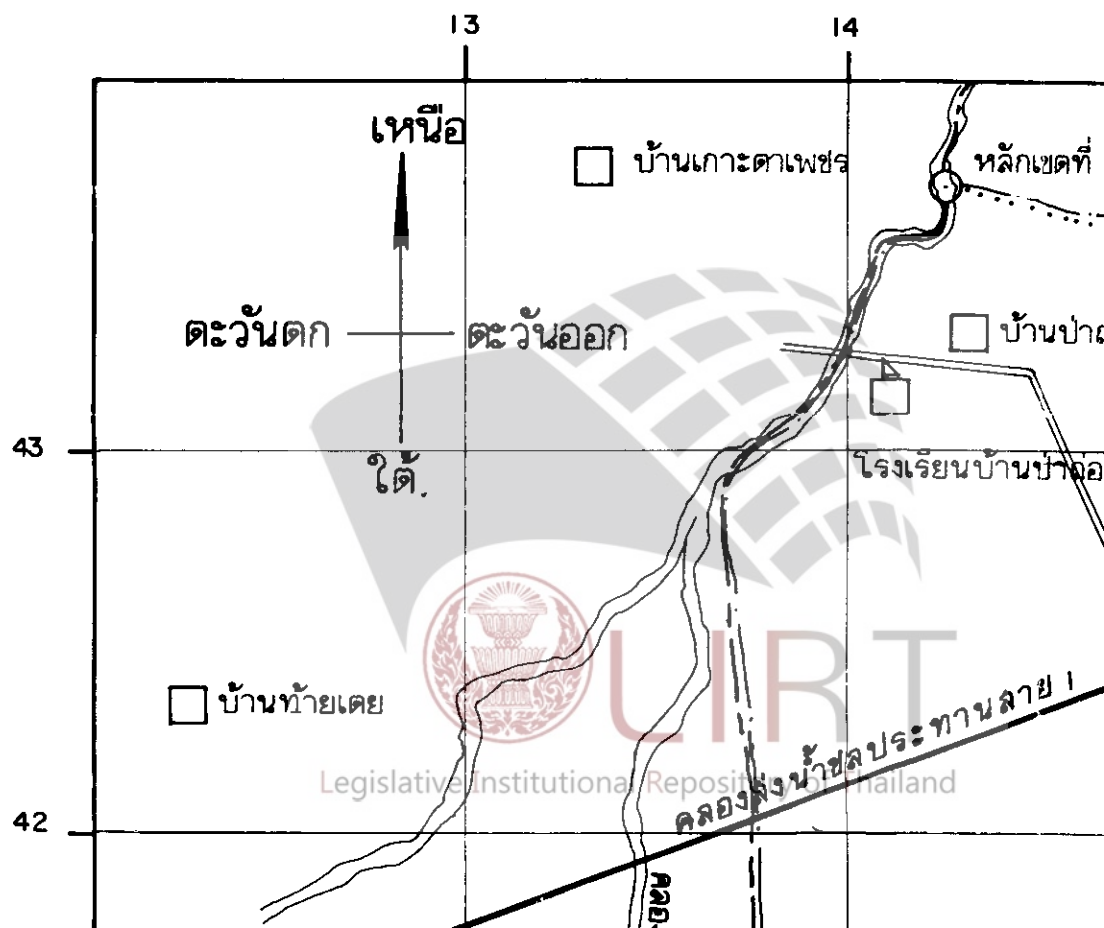
พันตำรวจโท ทักษิณ ชินวัตร

นายกรัฐมนตรี



ยุบรวมองค์ก

และกั



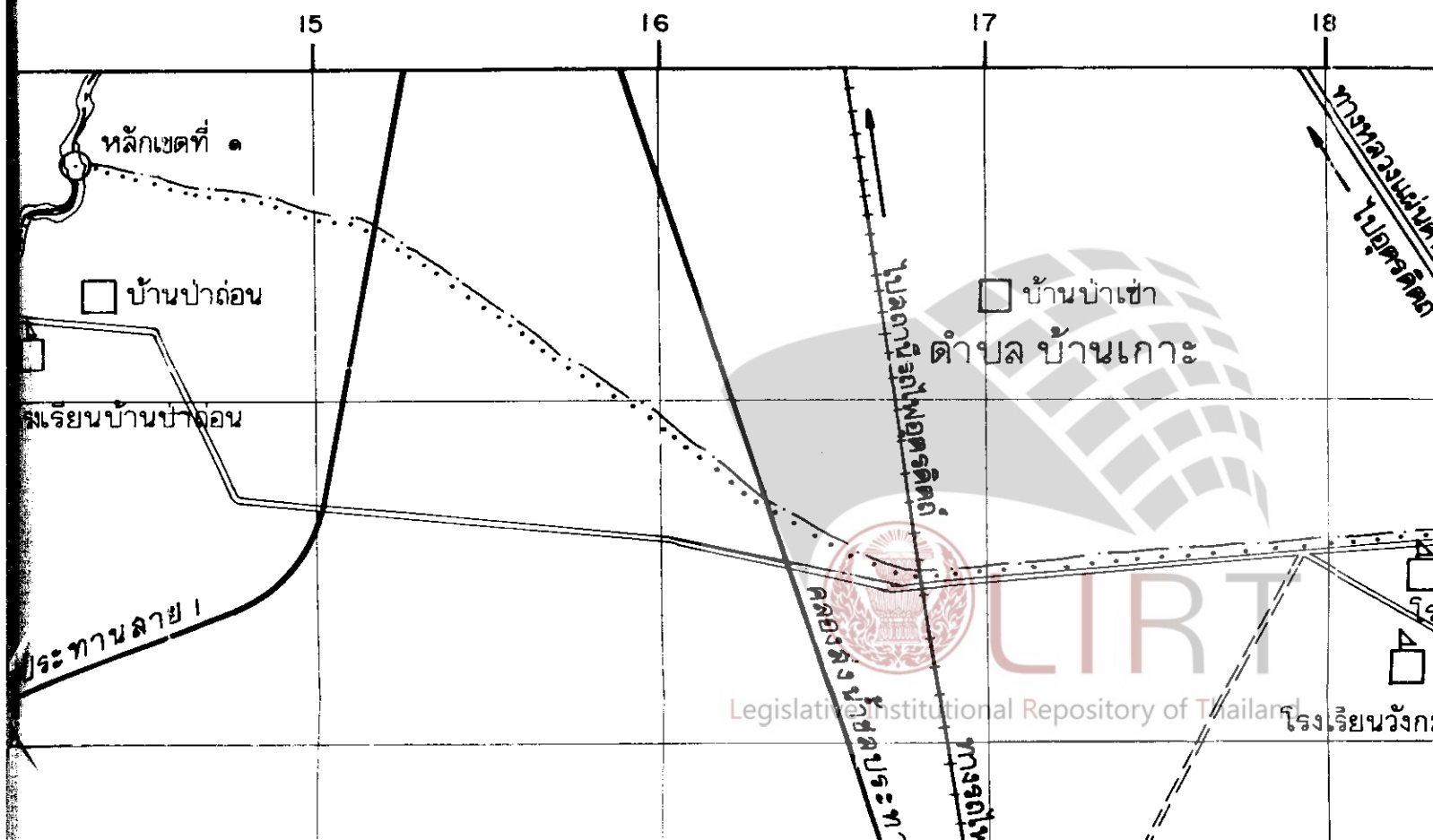
แผนที่ท้ายพระราชกฤษฎีกา

กรมองค์การบริหารส่วนตำบลวังกะพิกับเทศบาลตำบลวังกะพิก
และกำหนดเขตเทศบาลตำบลวังกะพิก จังหวัดอุดรธานี

พ.ศ. 2545

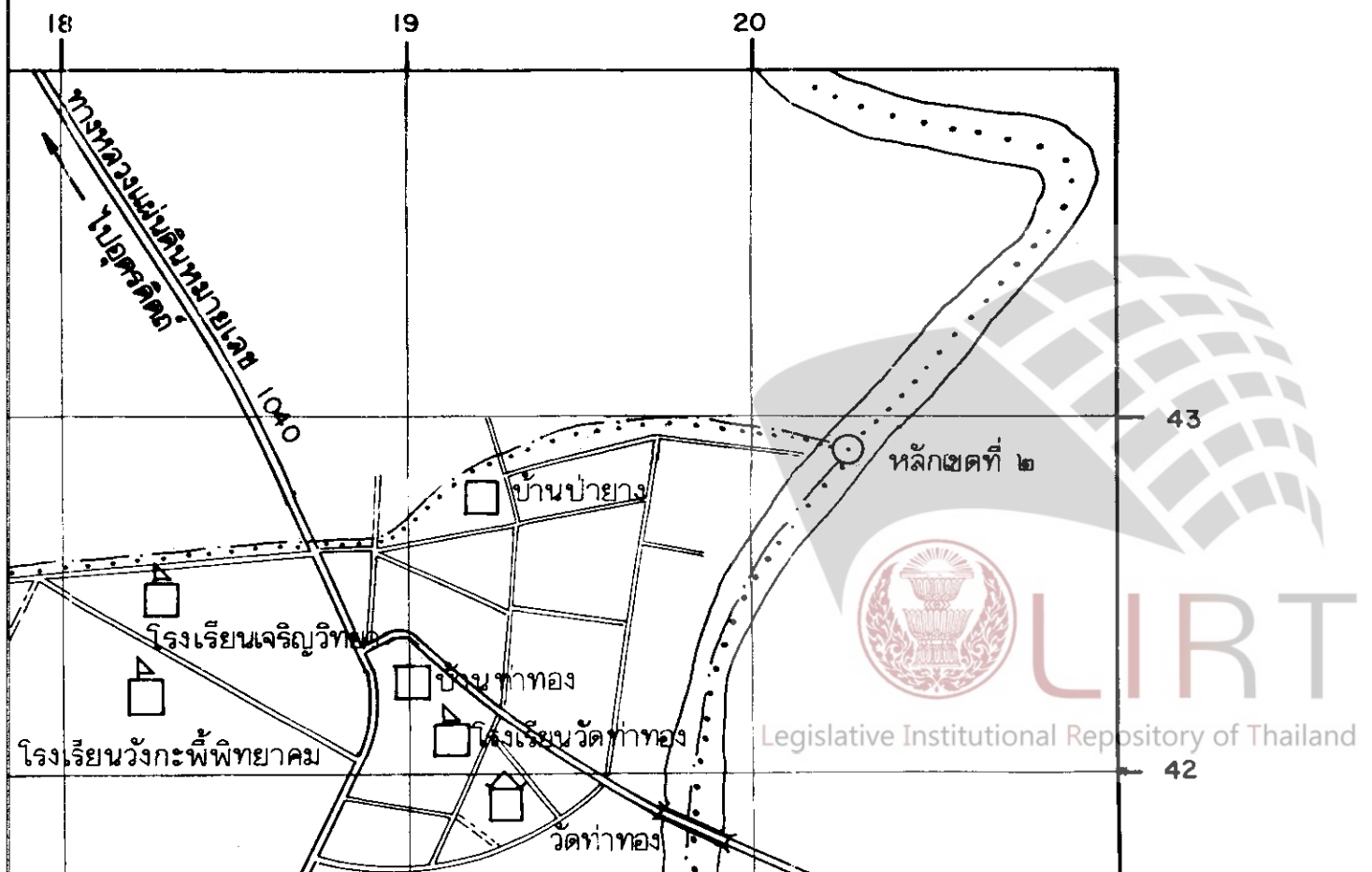
มาตราส่วน 1:20,000

0 100 500 1,000 เมตร

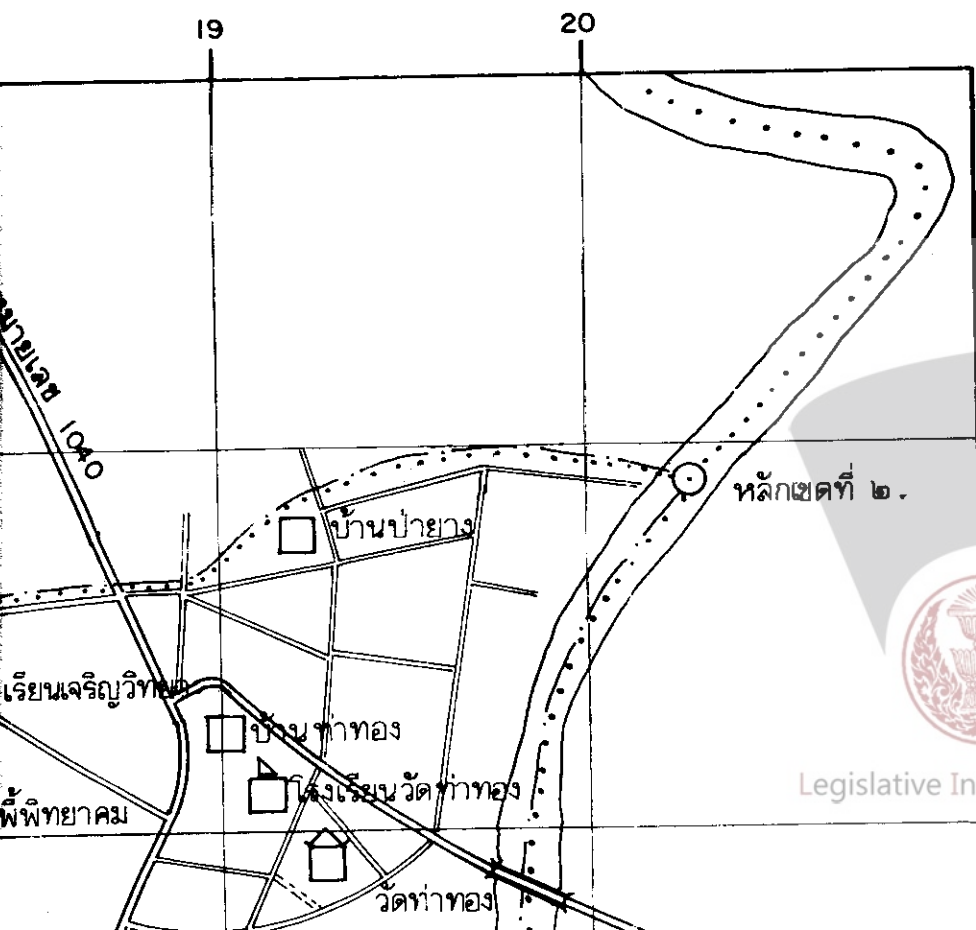


ปลวกกะพี

ตรดิตถ์



พี



หลักเขตที่ ๒.

43

42



LIRT

Legislative Institutional Repository of Thailand

42

คลองหลวง

คลองหม่อมพระยา

ตำบลไผ่ล้อม

อำเภอลับแล

ตำ
อำเภอ
จังหวัด

41

40

39

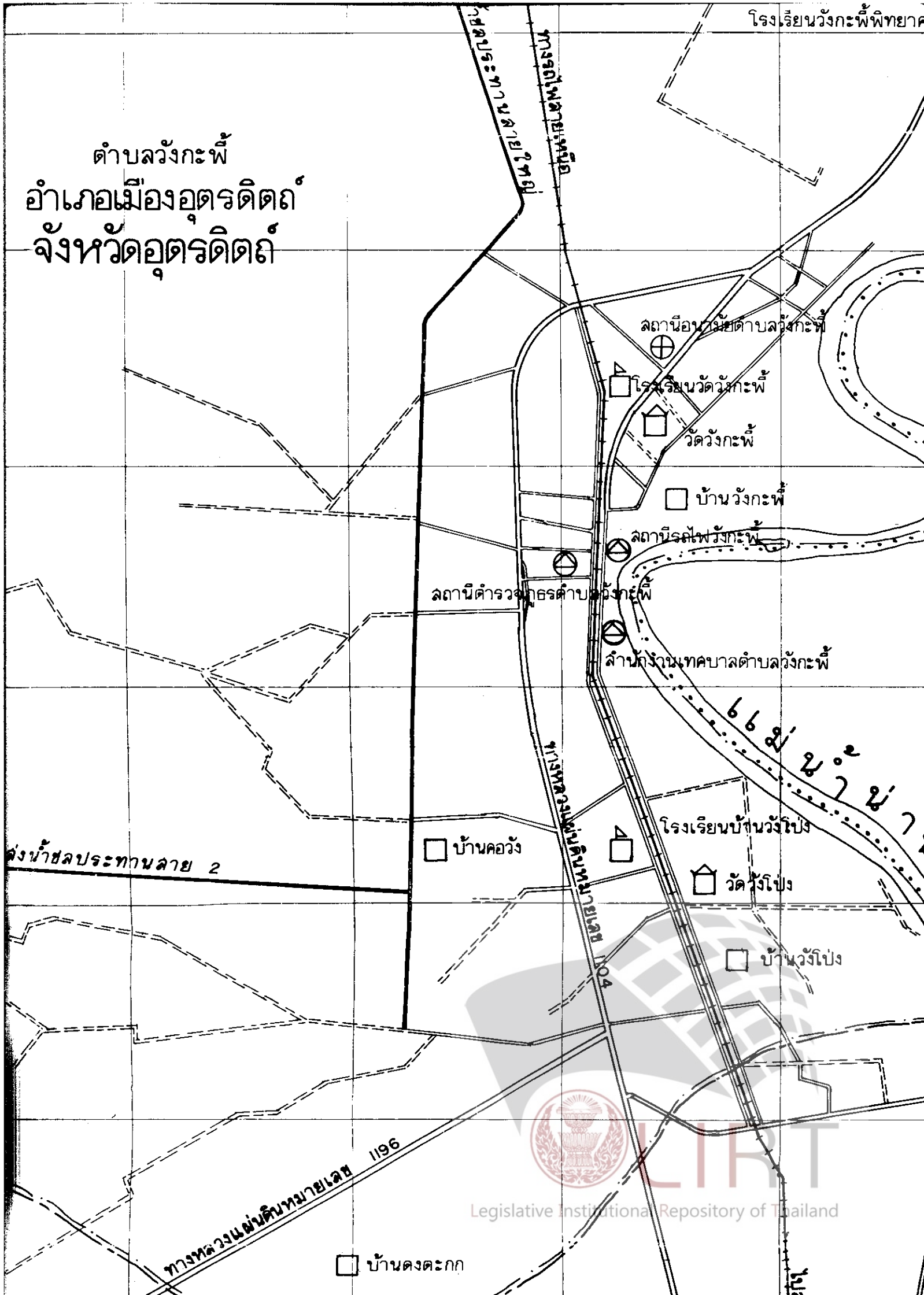
คลองส่งน้ำชลป

38

37



ตำบลวังกะพื้
อำเภอเมืองอุดรดิติถ์
จังหวัดอุดรดิติถ์



นวมังกะพีพิทยาคม

โรงเรียนวัดท่าทอง

วัดท่าทอง

ตำบลหาดกรวด

กะพี

บ้าน

โป่ง

หลักเขตที่ ๓

ทางหลวงแผ่นดิน

42


41

40

39

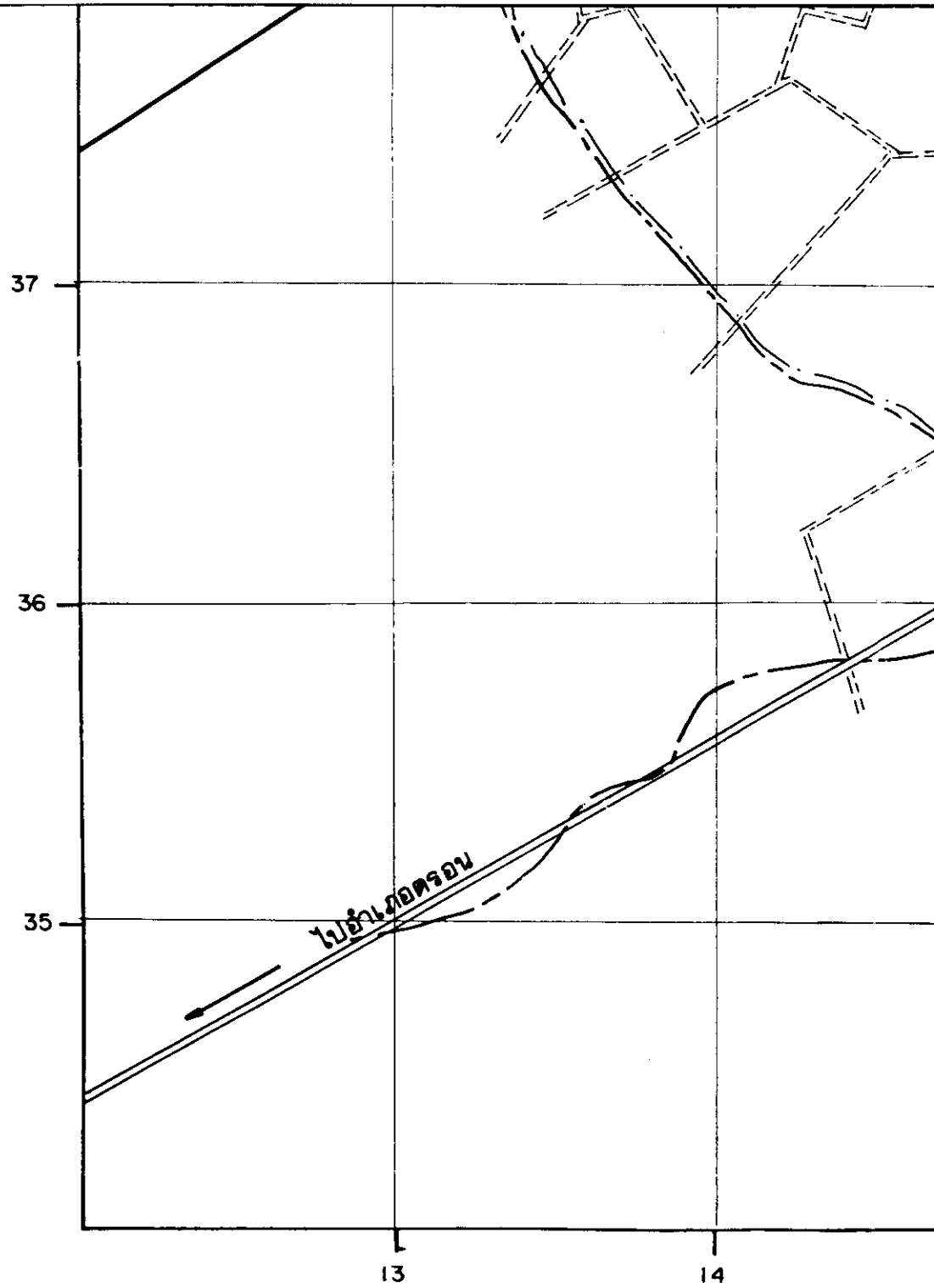
38

37

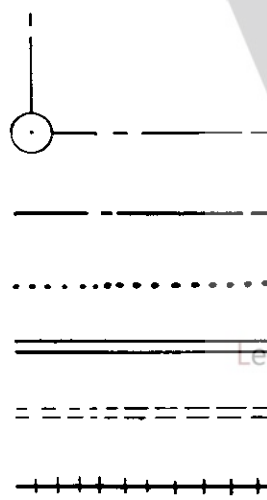


LIRT

Legislative Institutional Repository of Thailand



เครื่องหมาย



เขตเทศบาล

เขตอำเภอ

เขตตำบล

ทางหลวง ถนน ซอย

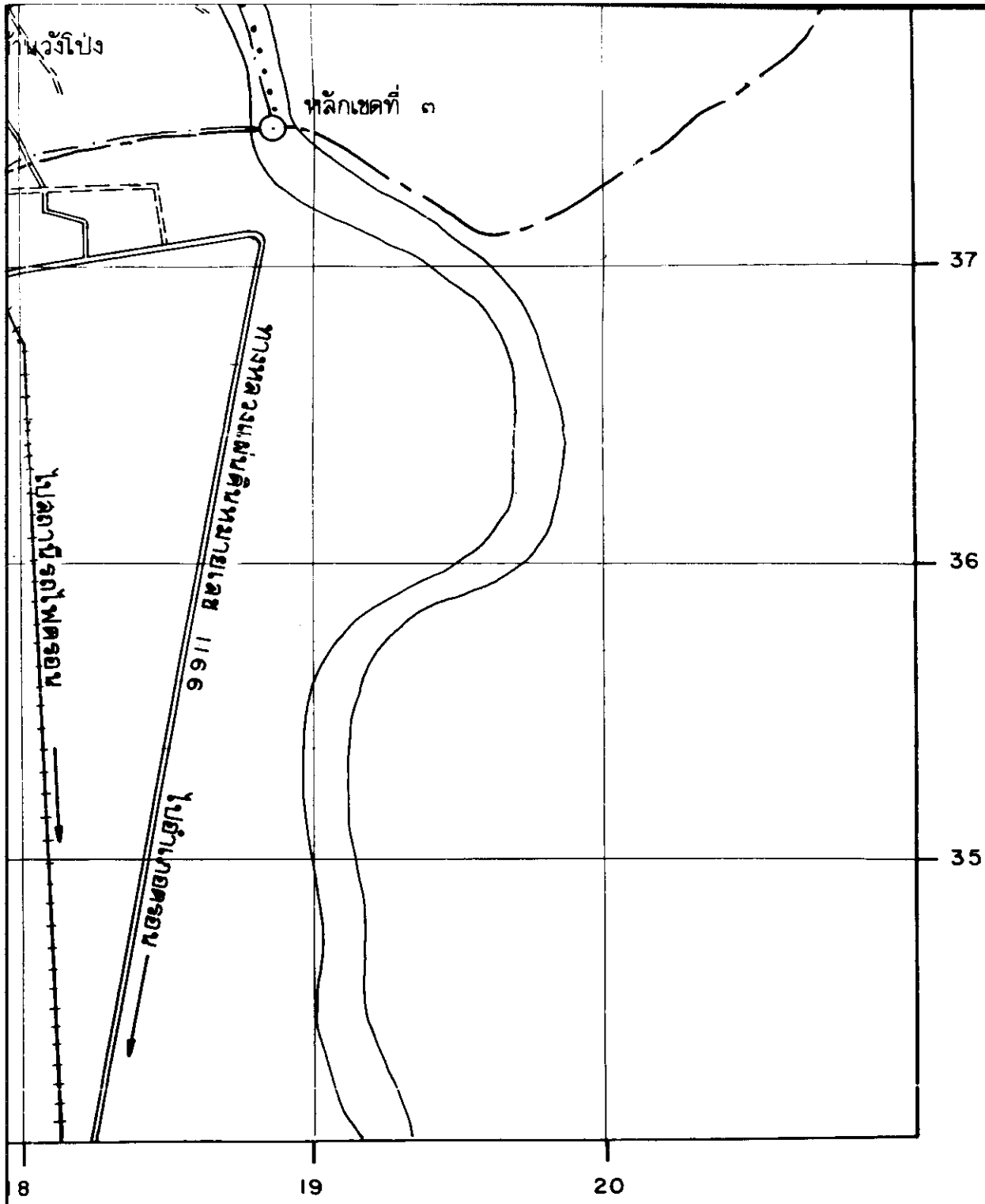
ถนนลูกรัง พื้นถนนอ่อน

ทางรถไฟ



LIRT

Legislative Institutional Repository of Thailand



รัชวัลย์)
 บริหาร
 ทบพลาดกรวด

ลงชื่อ

(นายยงยุทธ รอดมัน)
 ช่างโยธาเทศบาล ตำบลวังกะพี้




LIRT

Legislative Institutional Repository of Thailand

21

เครื่องหมาย




เขตเทศบาล



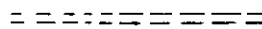
เขตอำเภอ




เขตตำบล



ทางหลวง ถนน ซอย



ถนนลูกรัง พื้นถนนอ่อน



ทางรถไฟ



สะพาน



แม่น้ำ คลอง ห้วย



คลองส่งน้ำ คลองระบายน้ำ



สถานที่ราชการ



หมู่บ้าน บ้าน



โรงพยาบาล สถานีอนามัย



มหาวิทยาลัย วิทยาลัย โรงเรียน



วัด ศาลากลาง

ได้ตรวจลอบแนวเขตแล้วรับรองว่าถูกต้อง

ลงชื่อ

(นายเจตน์ อิมประยูร)

ประธานกรรมการบริหาร

องค์การบริหารส่วนตำบลไม้ด้อม

อำเภอลับแล จังหวัดอุตรดิตถ์

ลงชื่อ

(นายโยธิน ชาริษฐ์)

ประธานกรรมการบริหาร

องค์การบริหารส่วนตำบลหาคกรวด

ลงชื่อ

(นายพงษ์ศักดิ์ ทองอยู่)

ประธานกรรมการบริหาร

องค์การบริหารส่วนตำบลวังแดง

อำเภอตรอน จังหวัดอุตรดิตถ์

ลงชื่อ

(นายธนาพัฒน์ ปานลั้งษ์)

ประธานกรรมการบริหาร

องค์การบริหารส่วนตำบลวังกะพี้

ลงชื่อ

(นายประทีป ทอมเพียร)

ประธานกรรมการบริหาร

องค์การบริหารส่วนตำบลบ้านเกาะ

ลงชื่อ

(นายเกษม วัฒนธรรม)

นายอำเภอเมืองอุตรดิตถ์




ชวัญ)
บริหาร
พลหาดกรวด

ลงชื่อ


(นายยงยุทธ รอดมัน)
ช่างโยธาเทศบาล ตำบลวังกะพือ


งานคลัง)
บริหาร
ปลัดวังกะพือ

ลงชื่อ


(นางจาวอมรพิมนธ์ ลุขลัมย์)
ปลัดเทศบาลตำบลวังกะพือ

กรม)
รติตถ์

ลงชื่อ


(นายอนิรุทธ คุรุทเมือง)
นายกเทศมนตรีตำบลวังกะพือ

หมายเหตุ :- เหตุผลในการประกาศใช้พระราชกฤษฎีกานี้ คือ เนื่องจากองค์การบริหารส่วนตำบลวังกะพี้ มีประชากรไม่ถึงสองพันคนและไม่สามารถที่จะบริหารงานให้มีประสิทธิภาพในลักษณะองค์การบริหารส่วนตำบลได้ และประชาชนได้แสดงเจตนารมณ์ที่จะยุบรวมกับเทศบาลตำบลวังกะพี้ที่มีเขตติดต่อกันภายในเขตอำเภอเดียวกัน และโดยที่มาตรา ๕๑ จัตวา แห่งพระราชบัญญัติสภาตำบลและองค์การบริหารส่วนตำบล พ.ศ. ๒๕๓๗ ซึ่งแก้ไขเพิ่มเติมโดยพระราชบัญญัติสภาตำบลและองค์การบริหารส่วนตำบล (ฉบับที่ ๓) พ.ศ. ๒๕๔๒ บัญญัติให้กระทำได้ โดยตราเป็นพระราชกฤษฎีกา ประกอบกับมาตรา ๑๒ แห่งพระราชบัญญัติเทศบาล พ.ศ. ๒๕๕๖ ซึ่งแก้ไขเพิ่มเติมโดยพระราชบัญญัติเทศบาล (ฉบับที่ ๓) พ.ศ. ๒๕๕๕ บัญญัติให้การเปลี่ยนแปลงเขตเทศบาลกระทำโดยพระราชกฤษฎีกา จึงจำเป็นต้องตราพระราชกฤษฎีกานี้