

พระราชกฤษฎีกา

กำหนดเขตที่ดิน ในท้องที่ตำบลกุดเค้า อำเภอมัญจาคีรี ตำบล
โนนพะยอม ตำบลวังแสง ตำบลกุดเพียงขอม ตำบลห้วยแก อำเภอนบพ
ตำบลโนนสะอาด ตำบลเวงใหญ่ ตำบลคอนนิม ตำบลใหม่นาเพียง
ตำบลโนนทอง อำเภอเวงใหญ่ และตำบลก้านเหลือง ตำบล
ท่านางแนว ตำบลละหานนา ตำบลเวงน้อย
อำเภอเวงน้อย จังหวัดขอนแก่น
ให้เป็นเขตปฏิรูปที่ดิน
พ.ศ. ๒๕๕๒

ภูมิพลอดุลยเดช ป.ร.

ให้ไว้ ณ วันที่ ๒๐ กุมภาพันธ์ พ.ศ. ๒๕๕๒
เป็นปีที่ ๕๕ ในรัชกาลปัจจุบัน

พระบาทสมเด็จพระปรมินทรมหาภูมิพลอดุลยเดช มีพระบรมราชโองการโปรดเกล้าฯ ให้
ประกาศว่า

โดยที่เป็นการสมควรกำหนดเขตที่ดิน ในท้องที่ตำบลกุดเค้า อำเภอมัญจาคีรี ตำบลโนนพะยอม
ตำบลวังแสง ตำบลกุดเพียงขอม ตำบลห้วยแก อำเภอนบพ ตำบลโนนสะอาด ตำบลเวงใหญ่ ตำบล
คอนนิม ตำบลใหม่นาเพียง ตำบลโนนทอง อำเภอเวงใหญ่ และตำบลก้านเหลือง ตำบลท่านางแนว
ตำบลละหานนา ตำบลเวงน้อย อำเภอเวงน้อย จังหวัดขอนแก่น ให้เป็นเขตปฏิรูปที่ดิน

อาศัยอำนาจตามความในมาตรา ๒๒๑ ของรัฐธรรมนูญแห่งราชอาณาจักรไทย และมาตรา ๒๕
วรรคหนึ่ง แห่งพระราชบัญญัติการปฏิรูปที่ดินเพื่อเกษตรกรรม พ.ศ. ๒๕๑๘ จึงทรงพระกรุณาโปรดเกล้าฯ ให้
ตราพระราชกฤษฎีกาขึ้นไว้ ดังต่อไปนี้



LIRT

มาตรา ๑ พระราชกฤษฎีกานี้เรียกว่า “พระราชกฤษฎีกากำหนดเขตที่ดิน ในท้องที่ตำบล กุดเค้า อำเภอมัญจาคีรี ตำบลโนนพะยอม ตำบลวังแสง ตำบลกุดเพ็ชขอม ตำบลห้วยแก อำเภอชนบท ตำบลโนนสะอาด ตำบลเวงใหญ่ ตำบลคอนนิม ตำบลใหม่มาเพียง ตำบลโนนทอง อำเภอเวงใหญ่ และ ตำบลก้านเหลือง ตำบลท่านางแนว ตำบลสะพานนา ตำบลเวงน้อย อำเภอเวงน้อย จังหวัดขอนแก่น ให้เป็นเขตปฏิรูปที่ดิน พ.ศ. ๒๕๔๒”

มาตรา ๒ พระราชกฤษฎีกานี้ให้ใช้บังคับตั้งแต่วันถัดจากวันประกาศในราชกิจจานุเบกษา เป็นต้นไป

มาตรา ๓ ให้ที่ดินในท้องที่ตำบลกุดเค้า อำเภอมัญจาคีรี ตำบลโนนพะยอม ตำบลวังแสง ตำบลกุดเพ็ชขอม ตำบลห้วยแก อำเภอชนบท ตำบลโนนสะอาด ตำบลเวงใหญ่ ตำบลคอนนิม ตำบลใหม่มาเพียง ตำบลโนนทอง อำเภอเวงใหญ่ และตำบลก้านเหลือง ตำบลท่านางแนว ตำบลสะพานนา ตำบลเวงน้อย อำเภอเวงน้อย จังหวัดขอนแก่น ภายในแนวเขตตามแผนที่ท้ายพระราชกฤษฎีกานี้ เป็นเขตปฏิรูปที่ดิน

มาตรา ๔ ให้รัฐมนตรีว่าการกระทรวงการคลัง รัฐมนตรีว่าการกระทรวงเกษตรและสหกรณ์ และรัฐมนตรีว่าการกระทรวงมหาดไทยรักษาการตามพระราชกฤษฎีกานี้

ผู้รับสนองพระบรมราชโองการ

ชวน หลีกภัย

นายกรัฐมนตรี

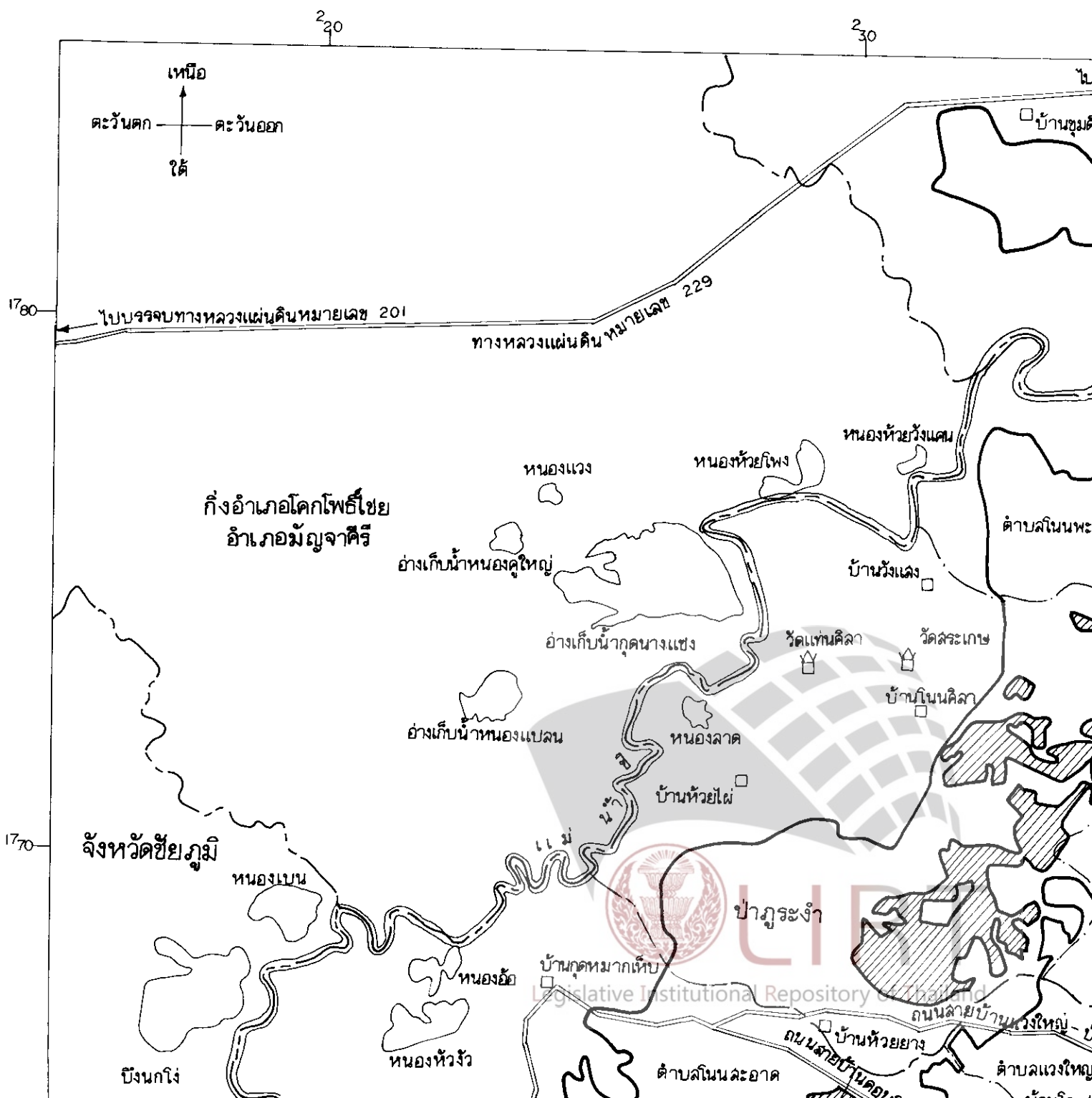
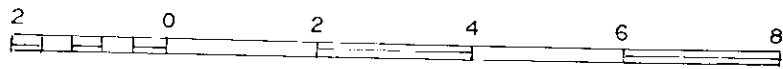
แผนที่ทำายพระราชกฤษฎีกา

กำหนดเขตที่ดิน ในท้องที่ตำบลกุดเค้า อำเภอัญญาศิริ ตำบลโนนพะยอม ตำบลวังแดง ตำบล
อำเภอชนบท ตำบลโนนสะอาด ตำบลแวงใหญ่ ตำบลคอนนิม ตำบลใหม่มาเพียง ตำบล
และตำบลก้านเหลือง ตำบลท่านางแนว ตำบลละหานนา ตำบลแวงน้อย อำเภอแวงน้อย

ให้เป็นเขตปฏิรูปที่ดิน

พ.ศ. 2542

มาตราส่วน 1 : 100,000



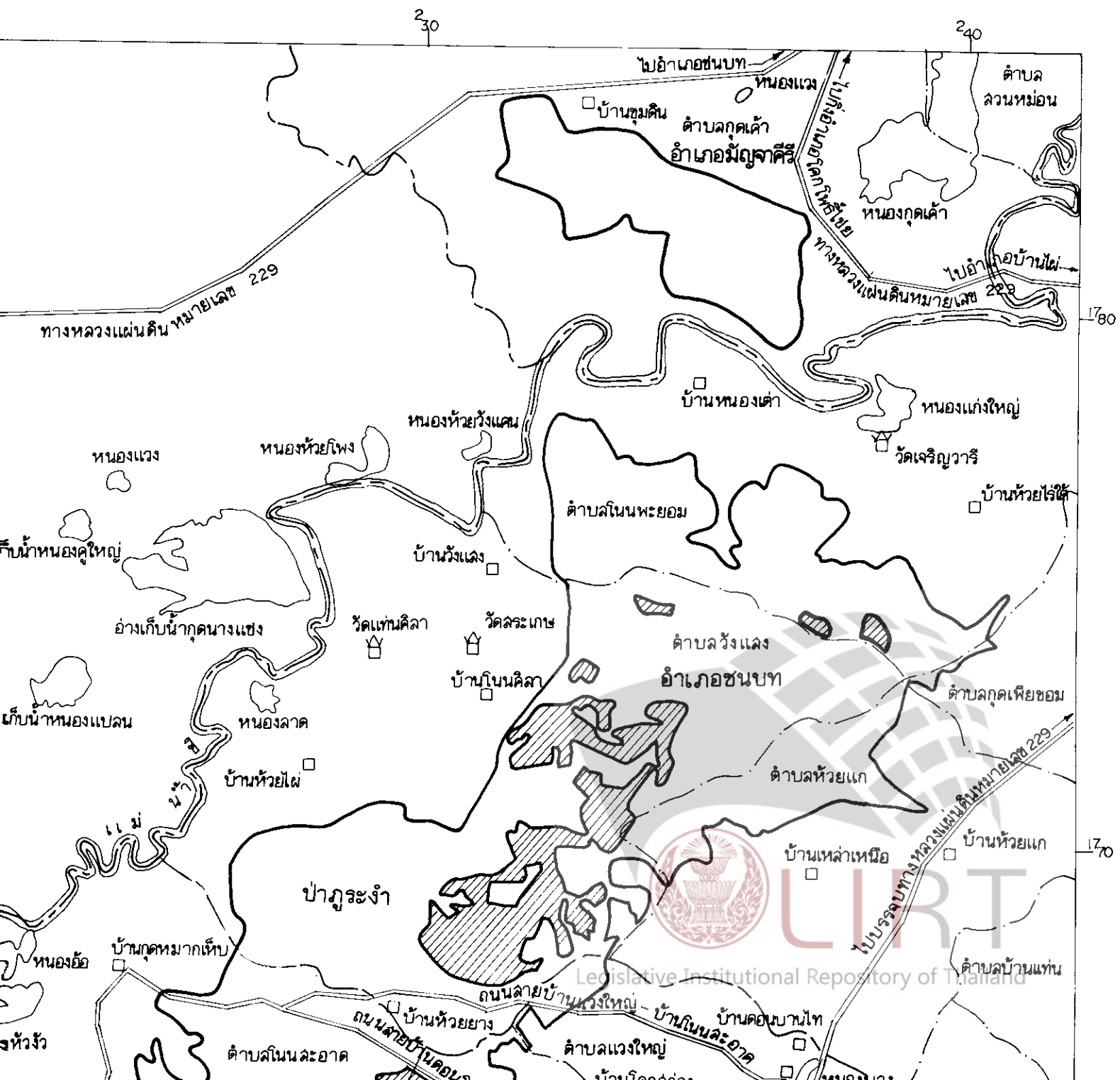
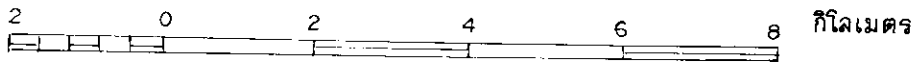
แผนที่ทำยพระราชกฤษฎีกา

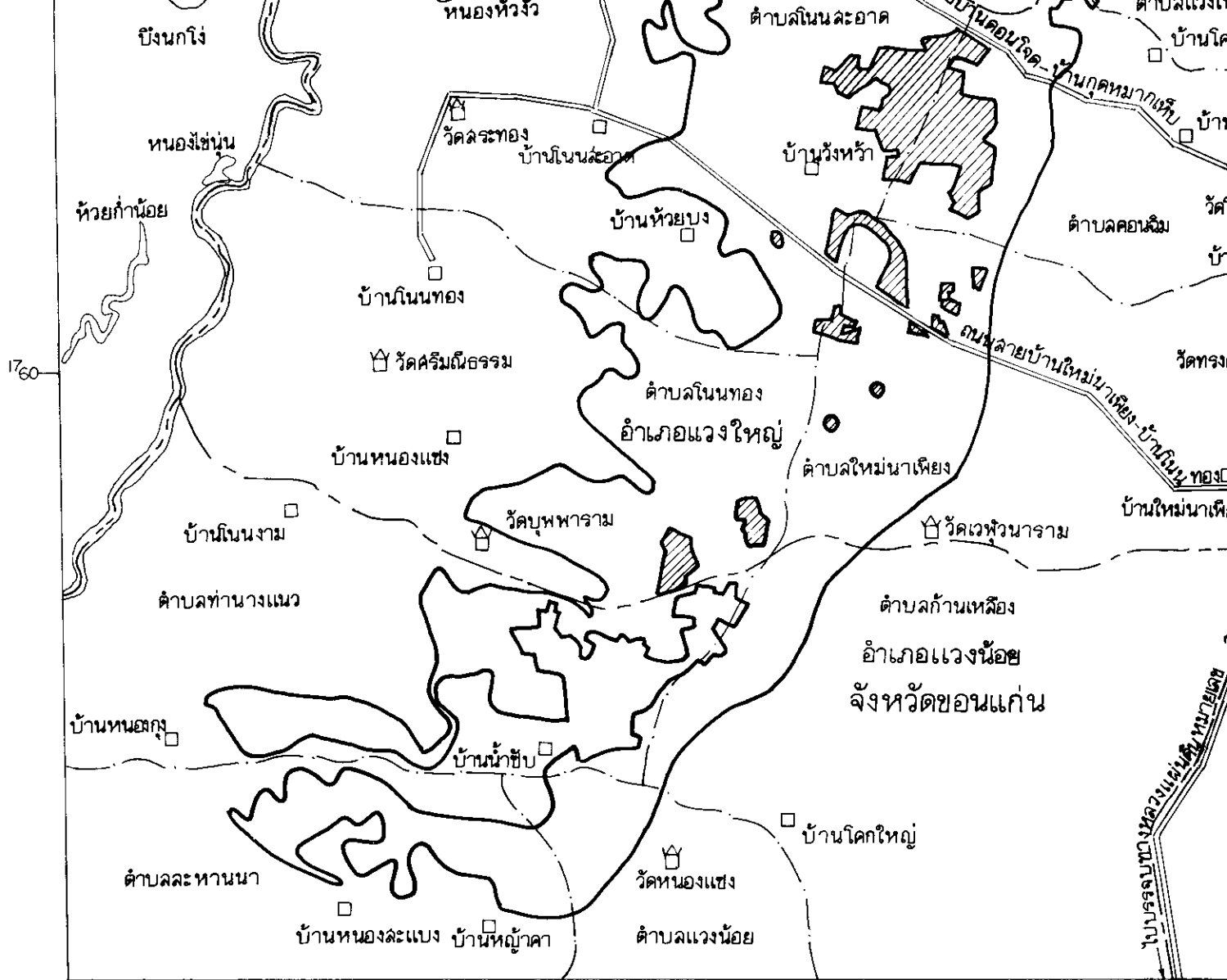
ท้องที่ตำบลลูกเด้า อำเภอมัญจาคีรี ตำบลโนนพะยอม ตำบลวังแลง ตำบลลูกเด้าเพี้ยขอม ตำบลห้วยแก
ตำบลโนนสะอาด ตำบลเวงใหญ่ ตำบลคอนนิม ตำบลใหม่มาเพียง ตำบลสีนทอง อำเภอเวงใหญ่
เมือง ตำบลท่านางแนว ตำบลละหานนา ตำบลเวงน้อย อำเภอเวงน้อย จังหวัดขอนแก่น

ให้เป็นเขตปฏิรูปที่ดิน


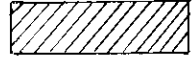








พ.ศ. 2542

มาตราส่วน 1 : 100,000





เครื่องหมาย

-  แนวเขตปฏิรูปที่ดิน
-  บริเวณที่กั้นออกจากเขตปฏิรูปที่ดิน
-  เขตจังหวัด
-  เขตอำเภอ เขตกิ่งอำเภอ
-  เขตตำบล
-  ทางหลวง ถนน
-  แม่น้ำ ห้วย
-  อ่างเก็บน้ำ หนอง บึง
-  หมู่บ้าน
-  วัด



หมายเหตุ :- เหตุผลในการประกาศใช้พระราชกฤษฎีกาฉบับนี้ คือ เนื่องจากในท้องที่ตำบลกุดเค้า อำเภอัญญาสิริ ตำบลโนนพะยอม ตำบลวังแสง ตำบลกุดเพ็ชร์ ตำบลห้วยแก อำเภอชนบท ตำบลโนนสะอาด ตำบลเวียงใหญ่ ตำบลคอนนิม ตำบลใหม่มาเพียง ตำบลโนนทอง อำเภอเวียงใหญ่ และตำบลก้านเหลือง ตำบลท่านางแนว ตำบลสะพานนา ตำบลเวียงน้อย อำเภอเวียงน้อย จังหวัดขอนแก่น มีเกษตรกรผู้ไม่มีที่ดินประกอบเกษตรกรรมเป็นของตนเอง หรือมีที่ดินเล็กน้อยไม่เพียงพอแก่การครองชีพ หรือต้องเช่าที่ดินของผู้อื่นประกอบเกษตรกรรมอยู่เป็นจำนวนมาก สมควรกำหนดเขตที่ดินในท้องที่ดังกล่าวให้เป็นเขตปฏิรูปที่ดิน จึงจำเป็นต้องตราพระราชกฤษฎีกานี้