



## พระราชกฤษฎีกา

กำหนดเขตที่ดินในบริเวณที่จะเวนคืน  
เพื่อขยายทางหลวงแผ่นดินหมายเลข ๑๐๘๘

สายแยกทางหลวงแผ่นดินหมายเลข ๑๐๘ (ออบหลวง) - แม่ซา  
ตอนแยกทางหลวงแผ่นดินหมายเลข ๑๐๘ สายต่อทางหลวงเทศบาล  
นครเชียงใหม่ควบคุม - ต่อเขตเทศบาลเมืองแม่ฮ่องสอนควบคุม  
ที่ออบหลวง - อำเภอแม่แจ่ม

พ.ศ. ๒๕๓๗

## ภูมิพลอดุลยเดช ป.ร.

ให้ไว้ ณ วันที่ ๑๓ สิงหาคม พ.ศ. ๒๕๓๗  
เป็นปีที่ ๔๕ ในรัชกาลปัจจุบัน

พระบาทสมเด็จพระปรมินทรมหาภูมิพลอดุลยเดช มีพระบรมราชโองการโปรดเกล้าฯ ให้  
ประกาศว่า

โดยที่เป็นการสมควรกำหนดเขตที่ดินในบริเวณที่จะเวนคืน เพื่อขยายทางหลวงแผ่นดินหมายเลข  
๑๐๘๘ สายแยกทางหลวงแผ่นดินหมายเลข ๑๐๘ (ออบหลวง) - แม่ซา ตอนแยกทางหลวงแผ่นดิน  
หมายเลข ๑๐๘ สายต่อทางหลวงเทศบาลนครเชียงใหม่ควบคุม - ต่อเขตเทศบาลเมืองแม่ฮ่องสอน  
ควบคุม ที่ออบหลวง - อำเภอแม่แจ่ม ในท้องที่อำเภอฮอด และอำเภอแม่แจ่ม จังหวัดเชียงใหม่

อาศัยอำนาจตามความในมาตรา ๑๗๕ ของรัฐธรรมนูญแห่งราชอาณาจักรไทย และมาตรา ๖๘  
วรรคหนึ่ง แห่งพระราชบัญญัติทางหลวง พ.ศ. ๒๕๓๕ ประกอบกับมาตรา ๕ วรรคสาม และมาตรา ๖  
แห่งพระราชบัญญัติว่าด้วยการเวนคืนอสังหาริมทรัพย์ พ.ศ. ๒๕๓๐ จึงทรงพระกรุณาโปรดเกล้าฯ ให้  
ให้ตราพระราชกฤษฎีกาขึ้นไว้ ดังต่อไปนี้

มาตรา ๑ พระราชกฤษฎีกานี้เรียกว่า “พระราชกฤษฎีกากำหนดเขตที่ดินในบริเวณที่จะเวนคืน เพื่อขยายทางหลวงแผ่นดินหมายเลข ๑๐๘๘ สายแยกทางหลวงแผ่นดินหมายเลข ๑๐๘ (ออบหลวง) - แม่ฆา ตอนแยกทางหลวงแผ่นดินหมายเลข ๑๐๘ สายต่อทางหลวงเทศบาลนครเชียงใหม่ควบคุม - ต่อเขตเทศบาลเมืองแม่ฮ่องสอนควบคุมที่ออบหลวง - อำเภอแม่แจ่ม พ.ศ. ๒๕๓๗”

มาตรา ๒ พระราชกฤษฎีกานี้ให้ใช้บังคับตั้งแต่วันถัดจากวันประกาศในราชกิจจานุเบกษา เป็นต้นไป

มาตรา ๓ พระราชกฤษฎีกานี้ให้ใช้บังคับได้มีกำหนดสี่ปี

มาตรา ๔ ให้อธิบดีกรมทางหลวงเป็นเจ้าหน้าที่เวนคืนตามพระราชกฤษฎีกานี้

มาตรา ๕ เขตที่ดินในบริเวณที่จะเวนคืนตามพระราชกฤษฎีกานี้ อยู่ในท้องที่อำเภอฮอด และอำเภอแม่แจ่ม จังหวัดเชียงใหม่ มีส่วนกว้างสองร้อยเมตร ทั้งนี้ ภายในแนวเขตตามแผนที่ท้ายพระราชกฤษฎีกานี้

มาตรา ๖ ให้รัฐมนตรีว่าการกระทรวงคมนาคมรักษาการตามพระราชกฤษฎีกานี้

ผู้รับสนองพระบรมราชโองการ

ชวน หลีกภัย

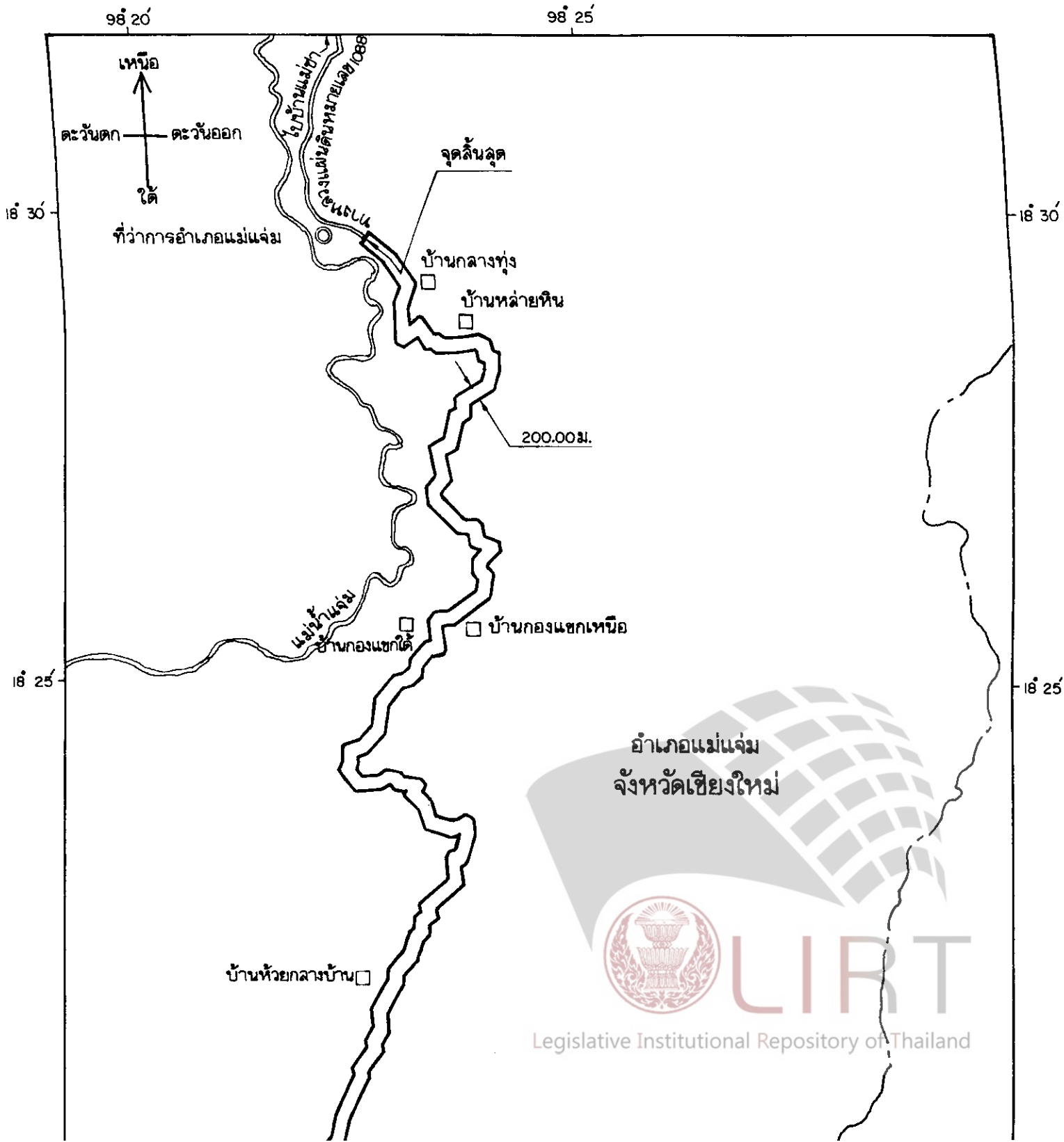
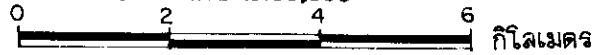
นายกรัฐมนตรี

แผนที่ท้ายพระราชกฤษฎีกา  
กำหนดเขตที่ดินในบริเวณที่ที่จะเวนคืน

เพื่อขยายทางหลวงแผ่นดินหมายเลข 1088 ลายแยกทางหลวงแผ่นดินหมายเลข 108 ( ออบหลวง ) - แม่ซา  
ตอนแยกทางหลวงแผ่นดินหมายเลข 108  
ลายต่อทางหลวงเทศบาลนครเชียงใหม่ควบคุม-ต่อเขตเทศบาลเมืองแม่ฮ่องสอนควบคุม ที่ออบหลวง - อำเภอแม่แจ่ม

พ.ศ. 2537

มาตราส่วน 1:100,000

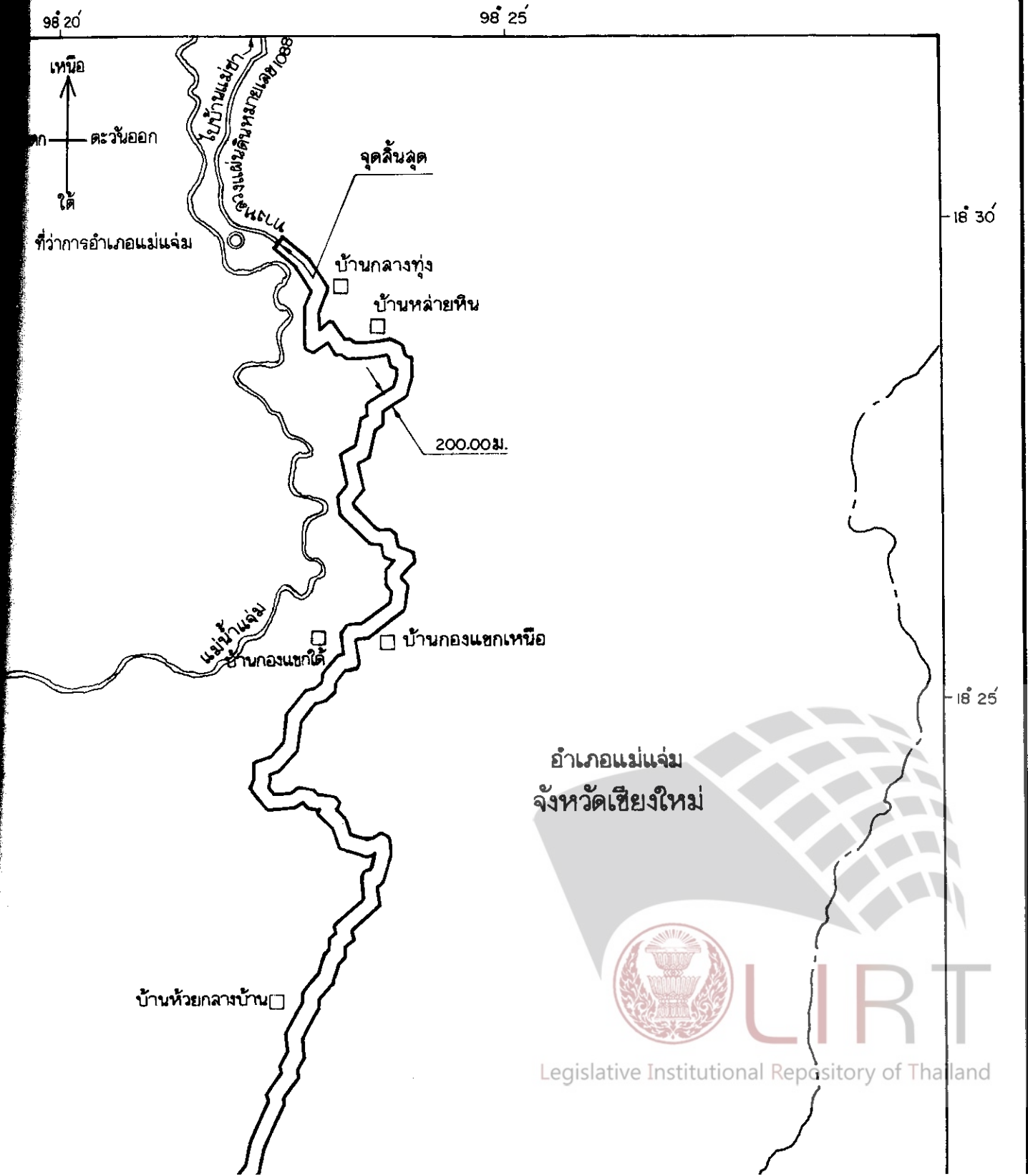
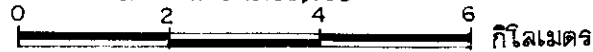


แผนที่ท้ายพระราชกฤษฎีกา  
กำหนดเขตที่ดินในบริเวณที่จะเวนคืน

ขยายทางหลวงแผ่นดินหมายเลข 1088 ลายแยกทางหลวงแผ่นดินหมายเลข 108 ( ออบหลวง ) - แม่ซา  
ตอนแยกทางหลวงแผ่นดินหมายเลข 108  
ทางหลวงเทศบาลนครเชียงใหม่ควบคุม-ต่อเขตเทศบาลเมืองแม่ฮ่องสอนควบคุม ที่ออบหลวง - อำเภอแม่แจ่ม

พ.ศ. 2537

มาตราส่วน 1:100,000



18° 20'

18° 20'

18° 15'

18° 15'

อำเภอจอมทอง

แม่น้ำแจ่ม

บ้านอมชูด

200.00 ม.

อำเภอฮอด

จุดเริ่มต้น

แม่น้ำใหม่

ไปที่ว่าการอำเภอฮอด







บ้านอบหลวง

ทางหลวงหมายเลข 108  
ไปอำเภอและจังหวัดเชียงใหม่

98° 20'

98° 25'

**เครื่องหมาย**

-  แนวเขตที่ดินในบริเวณที่จะเวนคืน
-  เขตอำเภอ
-  ทางหลวง
-  แม่น้ำ
-  ที่ว่าการอำเภอ
-  หมู่บ้าน

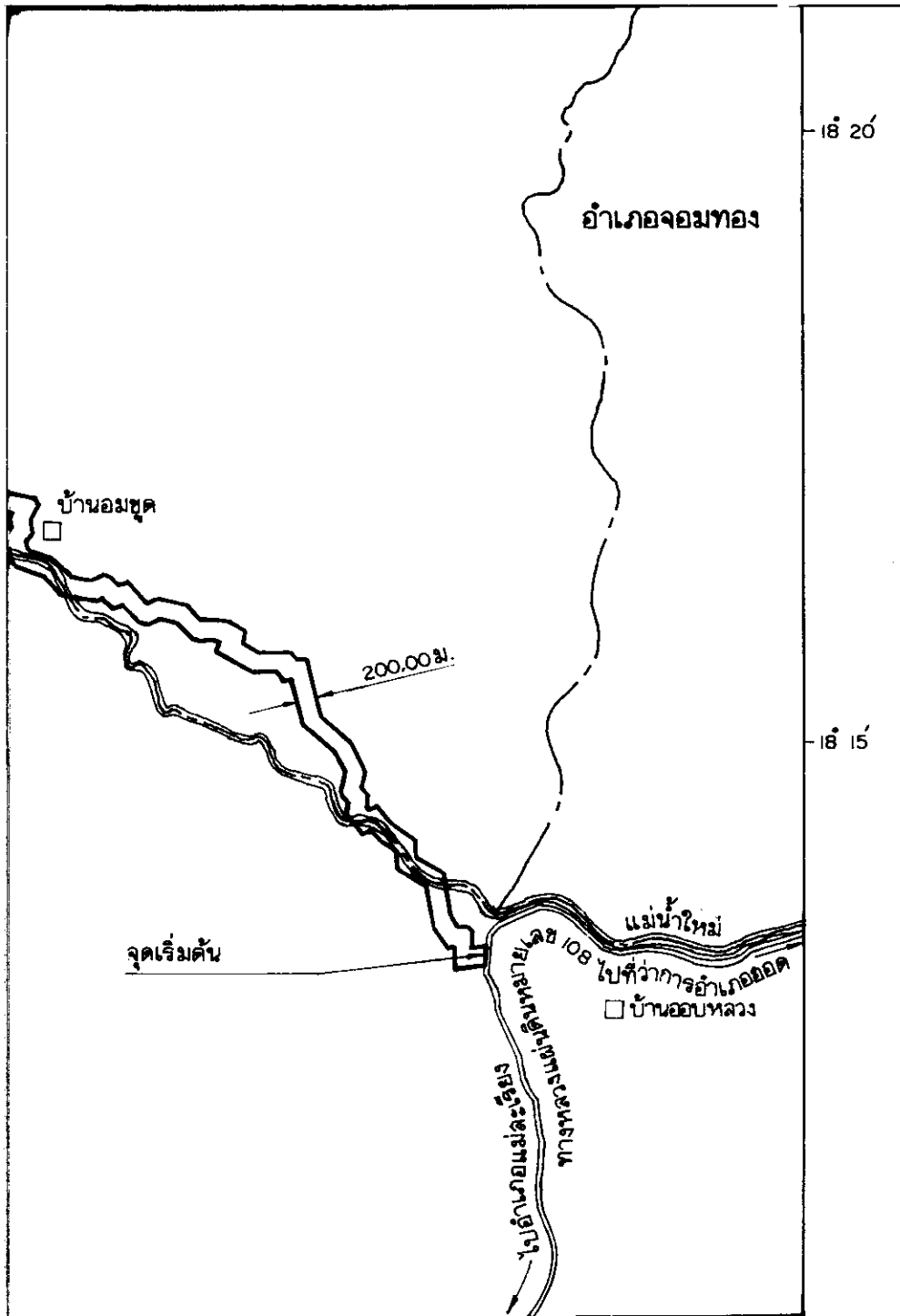
( นายวิชา ลจรพูนเคราะห์ )  
ผู้อำนวยการกองจัดการมลพิษที่ดิน

*(Signature)*

( นายสนั่น ศรีรุ่งโรจน์ )  
อธิบดีกรมทางหลวง



LIRT



เว้นคืน

(นายวิชา ลรรพบุเคราะห์)

ผู้อำนวยการกองจัดกรรมสิทธิ์ที่ดิน

(นายฉันทน์ ศรีรุ่งโรจน์)

อธิบดีกรมทางหลวง



LI RT

หมายเหตุ :- เหตุผลในการประกาศใช้พระราชกฤษฎีกาฉบับนี้ คือ เนื่องจากมีความจำเป็นจะต้องขยายทางหลวงแผ่นดิน หมายเลข ๑๐๘๘ สายแยกทางหลวงแผ่นดินหมายเลข ๑๐๘ (ออบหลวง) - แม่ซา ตอนแยกทางหลวงแผ่นดิน หมายเลข ๑๐๘ สายต่อทางหลวงเทศบาลนครเชียงใหม่ควบคุม - ต่อเขตเทศบาลเมืองแม่ฮ่องสอนควบคุม ที่ออบหลวง - อำเภอแม่แจ่ม ในท้องที่อำเภอฮอด และอำเภอแม่แจ่ม จังหวัดเชียงใหม่ เพื่ออำนวยความสะดวกและความรวดเร็วแก่การจราจรและการขนส่ง อันเป็นกิจการสาธารณูปโภค ในการนี้สมควรกำหนดเขตที่ดินในบริเวณที่ที่จะเวนคืนในท้องที่ดังกล่าว เพื่อให้เจ้าหน้าที่หรือผู้ซึ่งได้รับมอบหมายจากเจ้าหน้าที่มีสิทธิเข้าไปทำการสำรวจและเพื่อทราบข้อเท็จจริงเกี่ยวกับข้อสังหาริมทรัพย์ที่จะต้องเวนคืนที่แน่นอน จึงจำเป็นต้องตราพระราชกฤษฎีกานี้