

พระราชกฤษฎีกา  
กำหนดเขตต์ที่ดินซึ่งจะต้องเวนคืน  
ตำบลตลาดขวัญและตำบลบางตะนาวศรี  
อำเภอนนทบุรี จังหวัดนนทบุรี  
พุทธศักราช ๒๔๗๕

ในพระปรมาภิไธยสมเด็จพระเจ้าอยู่หัวอานันทมหิดล  
คณะผู้สำเร็จราชการแทนพระองค์  
(ตามประกาศประธานสภาผู้แทนราษฎร  
ลงวันที่ ๒๐ สิงหาคม พุทธศักราช ๒๔๗๔)  
อาทิตยทิพอาภา  
พล. อ. เจ้าพระยาพิชโยนทรโยธิน  
ตราไว้ ณ วันที่ ๑๖ เมษายน พุทธศักราช ๒๔๗๕  
เป็นปีที่ ๓ ในรัชกาลปัจจุบัน

โดยที่เห็น สมควรจะ สร้างโรงพยาบาลโรคจิตต์ขึ้นใน ตำบลตลาดขวัญ และตำบลบางตะนาวศรี อำเภอนนทบุรี จังหวัดนนทบุรี

คณะ ผู้สำเร็จราชการ แทนพระองค์ใน พระปรมาภิไธย สมเด็จพระเจ้าอยู่หัว อาศัยอำนาจ ตามความในมาตรา ๖ แห่งพระราชบัญญัติว่าด้วยการเวนคืนอสังหาริมทรัพย์ พ.ศ. ๒๔๗๗ จึงให้ตราพระราชกฤษฎีกาขึ้นไว้ ดังต่อไปนี้

มาตรา ๑ พระราชกฤษฎีกานี้ให้เรียกว่า “พระราชกฤษฎีกากำหนดเขตต์ที่ดินซึ่งจะต้องเวนคืน ตำบลตลาดขวัญ และตำบลบางตะนาวศรี อำเภอนนทบุรี จังหวัดนนทบุรี พุทธศักราช ๒๔๗๕”

มาตรา ๒ ให้ใช้พระราชกฤษฎีกานี้ตั้งแต่วันประกาศในราชกิจจานุเบกษาเป็นต้นไป

มาตรา ๓ พระราชกฤษฎีกานี้ให้ใช้ได้มีกำหนดสามปี นับตั้งแต่วันประกาศใช้เป็นต้นไป

มาตรา ๔ ให้กระทรวงมหาดไทยเป็นเจ้าหน้าที่เวนคืนอสังหาริมทรัพย์ตามพระราชกฤษฎีกานี้



วันที่ ๑๘ เมษายน ๒๕๖๕ ราชกิจจานุเบกษา เล่ม ๕๓ หน้า ๗๕

---

มาตรา ๕ ที่ดินบริเวณ ตำบลตลาดขวัญ และตำบลบาง  
ตะนาวศรี อำเภอนนทบุรี จังหวัดนนทบุรี ซึ่งจะต้องเวนคืน  
นั้นคือที่ดินภายในเขตต์เส้นหมายสีแดง ปราบกฏตามแผนที่  
ท้ายพระราชกฤษฎีกานี้

มาตรา ๖ ให้รัฐมนตรีว่าการกระทรวงมหาดไทยมีหน้าที่  
รักษาการให้เป็นไปตามพระราชกฤษฎีกานี้

ผู้รับสนองพระบรมราชโองการ

พ.อ. พลพลพยุหเสนา

นายกรัฐมนตรี



72  
(69)  
15-0-04

89  
(79)  
11-0-16

83  
(82)  
19-2-76

ถนนสุขุมวิท

73  
(84)

88  
(77)  
0-2-68

84  
(80)  
5-0-74

82  
(83)  
5-3-28

26-1-48

74  
(72)

5-3-64

87  
(76)  
3-3-32

80  
(75)  
10-0-12

81  
(73)  
3-1-58

75  
(71)  
14-0-16

76  
(70)  
6-3-24

85  
(74)  
10-2-72

10-1-96

77  
(57)

91  
(66)  
-1-84

86  
(85)  
4-0-72

78  
(56)  
23-0-88

79  
(679)  
4-1-64

97  
(67)  
20-2-52

114

69

93  
(41)  
36-0-69

94  
(40)  
20-1-09

95  
(39)  
22-0-92

98  
(46)

99

99

90

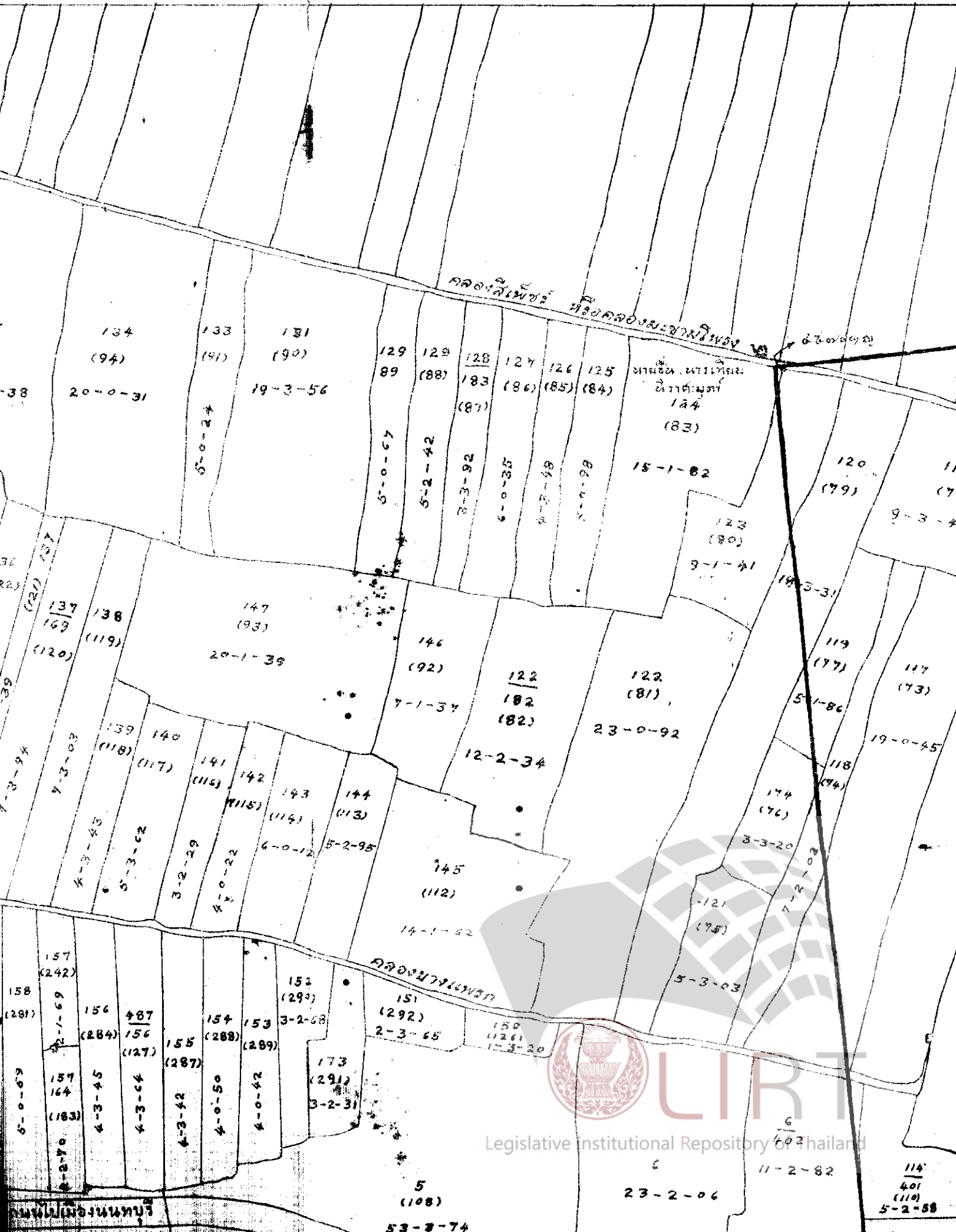
91



LI RT

Legislative Institutional Repository of Thailand





คลองน้ำเขียว หรือคลองมะขามใหม่

นาย.....  
 124  
 (83)

134 (94) 20-0-31  
 133 (91) 5-0-24  
 131 (90) 19-3-56  
 129 89 5-0-67  
 128 (88) 5-2-42  
 127 183 (87) 2-3-92  
 126 (86) 6-0-25  
 125 (85) 2-3-98  
 124 (84) 5-0-98  
 15-1-82

120 (79) 9-3-...  
 123 (80) 9-1-41  
 119 (77) 5-1-86  
 117 (73) 19-0-45  
 122 (81) 23-0-92  
 122 (82) 12-2-34

137 (120) 7-3-94  
 138 (119) 7-3-03  
 147 (93) 20-1-39  
 146 (92) 7-1-37  
 139 (118) 4-3-43  
 140 (117) 5-3-62  
 141 (116) 3-2-29  
 142 (115) 4-0-22  
 143 (114) 6-0-12  
 144 (113) 5-2-95  
 145 (112) 14-1-62

118 (74) 3-3-20  
 174 (76) 5-3-03  
 121 (75) 5-3-03

157 (242) 5-0-09  
 158 (281) 4-3-45  
 156 (284) 4-3-64  
 155 (287) 4-3-42  
 154 (288) 4-0-50  
 153 (289) 4-0-42  
 152 (290) 3-2-68  
 151 (292) 2-3-65  
 150 (291) 15-3-20  
 173 (291) 3-2-31



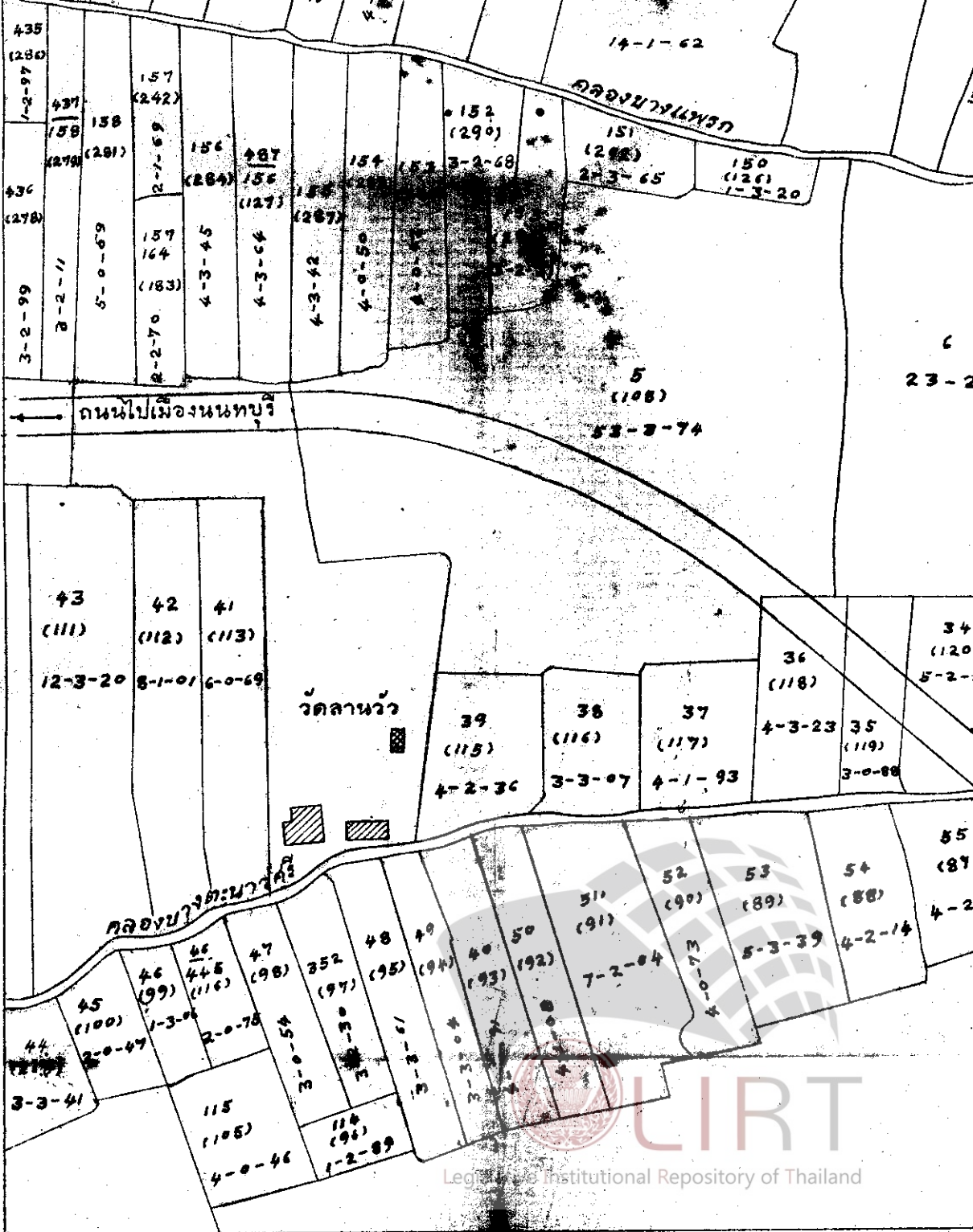


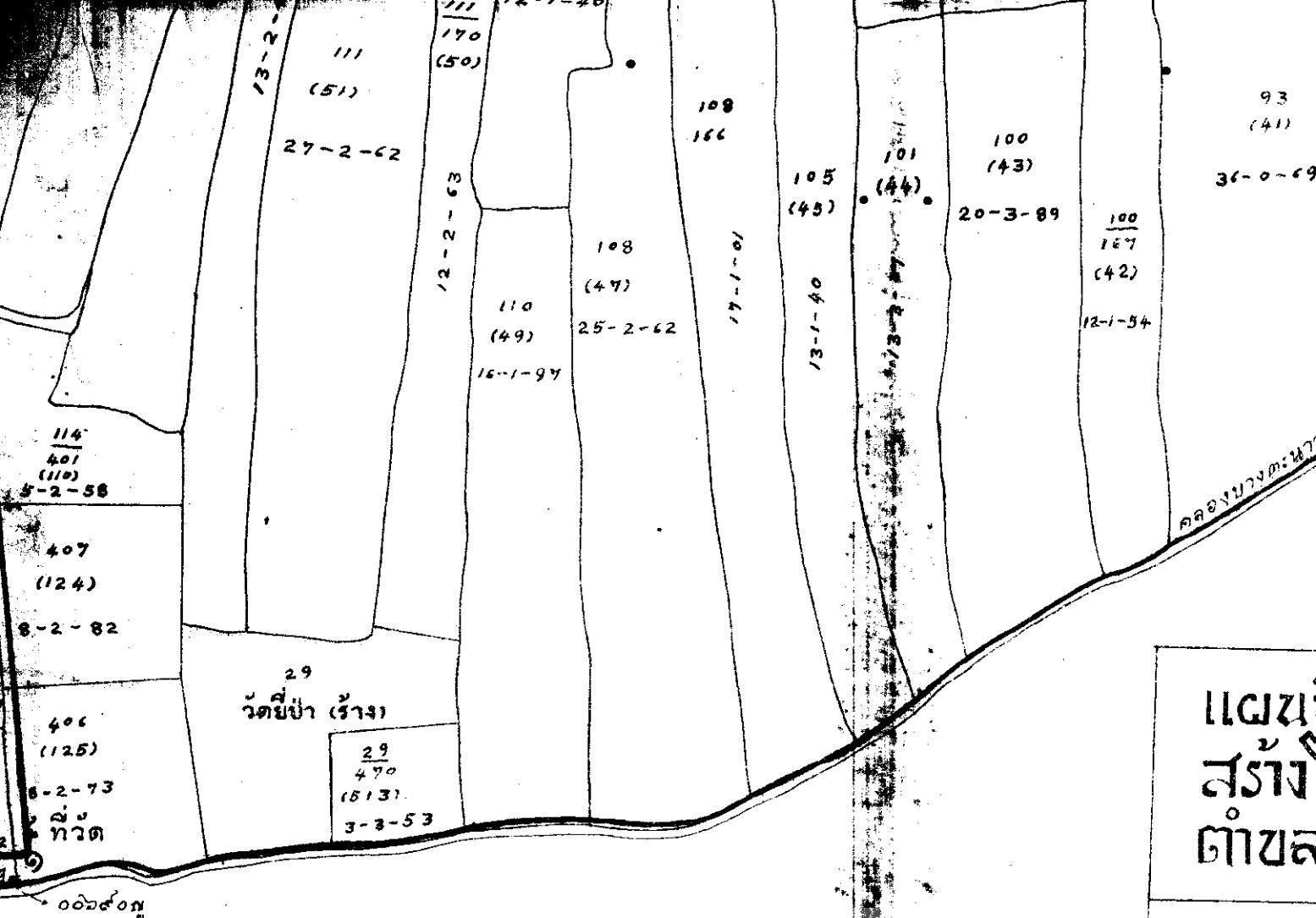
กรมที่ดิน  
จังหวัด...

กรมที่ดิน

มาตรา ๑๖๖

Legislative Institutional Repository of Thailand



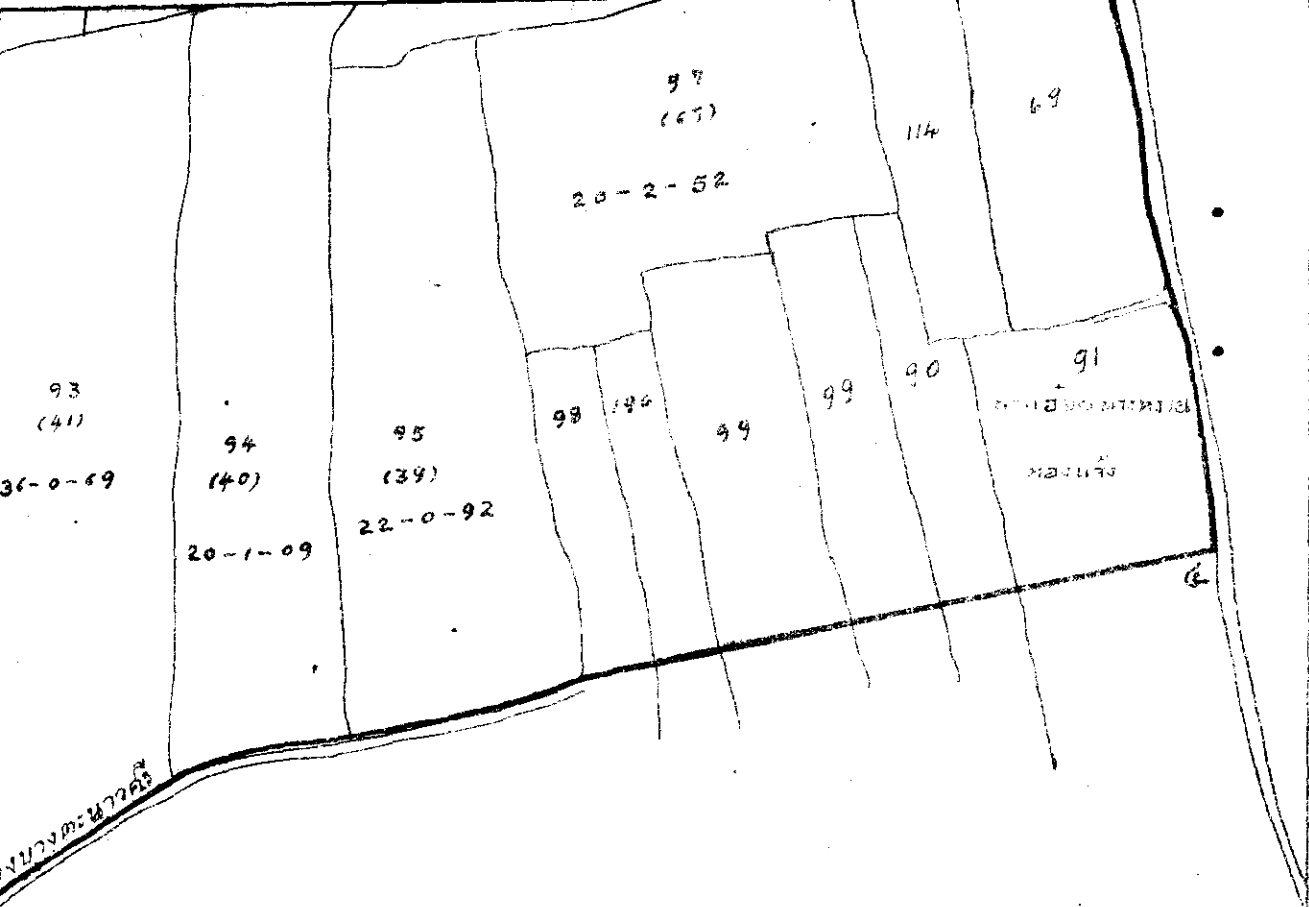


แผนที่  
สร้าง  
ตำบล

สงวนลิขสิทธิ์  
ห้ามสงวนโดย  
จังหวัดโดย  
จังหวัด...

มาตราส่วน  
๑:๕๐๐๐





แผนที่กำหนดเขตที่ดินที่: ต.องเวนคิมเพื่อ  
 สร้างโรงพยาบาลโรคมิตต์ตำบลตาขาวแบบ  
 ตำบลทาง ต: พหลโยธิน, ตำบลหนองขี้, ตำบลหนองขี้

| วันที่      | นาม                 |                                 |                  |
|-------------|---------------------|---------------------------------|------------------|
| สภา อบจ     |                     | กองสถาปัตยกรรม<br>กรมโยธาเทศบาล |                  |
| สภา อบจ โดย | ๓๐.๐๗.๕๕            |                                 | นาย ...          |
| สภา อบจ โดย | ๒๖.๕.๕๕             |                                 | นาย ...          |
| สภา อบจ โดย | ๑๕.๘.๕๕             |                                 | นาย ...          |
| มาตรา ๖๖    | เครื่องหมาย         |                                 | เลขที่ ๑๕๒๐      |
| ๕๐๐๐        | เขตที่ดินของเวนคริม |                                 | ใช้แบบเลขที่ ... |

