

## พระราชกฤษฎีกา

กำหนดเขตที่ดินในบริเวณที่ที่จะเวนคืน  
ในท้องที่ตำบลน้ำอ้อม ตำบลสังเม็ก และตำบลเวียงเหนือ  
อำเภอกันทรลักษ์ จังหวัดศรีสะเกษ

พ.ศ. ๒๕๔๒

## ภูมิพลอดุลยเดช ป.ร.

ให้ไว้ ณ วันที่ ๑๐ ตุลาคม พ.ศ. ๒๕๔๒

เป็นปีที่ ๕๔ ในรัชกาลปัจจุบัน

พระบาทสมเด็จพระปรมินทรมหาภูมิพลอดุลยเดช มีพระบรมราชโองการโปรดเกล้าฯ ให้  
ประกาศว่า

โดยที่เป็นการสมควรกำหนดเขตที่ดินในบริเวณที่ที่จะเวนคืน ในท้องที่ตำบลน้ำอ้อม ตำบล  
สังเม็ก และตำบลเวียงเหนือ อำเภอกันทรลักษ์ จังหวัดศรีสะเกษ เพื่อสร้างฝายบ้านชะยุงและอาคาร  
ประกอบ ตามโครงการก่อสร้าง ๕ สำนักพัฒนาแหล่งน้ำ ๒

อาศัยอำนาจตามความในมาตรา ๒๒๑ ของรัฐธรรมนูญแห่งราชอาณาจักรไทย และมาตรา ๑๑  
วรรคหนึ่ง แห่งพระราชบัญญัติการชลประทานหลวง พุทธศักราช ๒๔๘๕ ซึ่งแก้ไขเพิ่มเติมโดยพระราช  
บัญญัติการชลประทานหลวง (ฉบับที่ ๕) พ.ศ. ๒๕๓๐ ประกอบกับมาตรา ๕ วรรคสาม และมาตรา ๖  
แห่งพระราชบัญญัติว่าด้วยการเวนคืนอสังหาริมทรัพย์ พ.ศ. ๒๕๓๐ จึงทรงพระกรุณาโปรดเกล้าฯ ให้  
ตราพระราชกฤษฎีกาขึ้นไว้ ดังต่อไปนี้

มาตรา ๑ พระราชกฤษฎีกานี้เรียกว่า “พระราชกฤษฎีกากำหนดเขตที่ดินในบริเวณที่ที่จะเวนคืน  
ในท้องที่ตำบลน้ำอ้อม ตำบลสังเม็ก และตำบลเวียงเหนือ อำเภอกันทรลักษ์ จังหวัดศรีสะเกษ พ.ศ. ๒๕๔๒”



LIRT

มาตรา ๒ พระราชกฤษฎีกานี้ให้ใช้บังคับตั้งแต่วันถัดจากวันประกาศในราชกิจจานุเบกษา เป็นต้นไป

มาตรา ๓ พระราชกฤษฎีกานี้ให้ใช้บังคับได้มีกำหนดสี่ปี

มาตรา ๔ ให้อธิบดีกรมชลประทานเป็นเจ้าหน้าที่เวนคืนตามพระราชกฤษฎีกานี้

มาตรา ๕ เขตที่ดินในบริเวณที่ที่จะเวนคืนตามพระราชกฤษฎีกานี้ อยู่ในท้องที่ตำบลน้ำอ้อม ตำบลสังเม็ก และตำบลเวียงเหนือ อำเภอกันทรลักษ์ จังหวัดศรีสะเกษ ภายในแนวเขตตามแผนที่ท้ายพระราชกฤษฎีกานี้

มาตรา ๖ ให้รัฐมนตรีว่าการกระทรวงเกษตรและสหกรณ์รักษาการตามพระราชกฤษฎีกานี้

ผู้รับสนองพระบรมราชโองการ

ชวน หลีกภัย

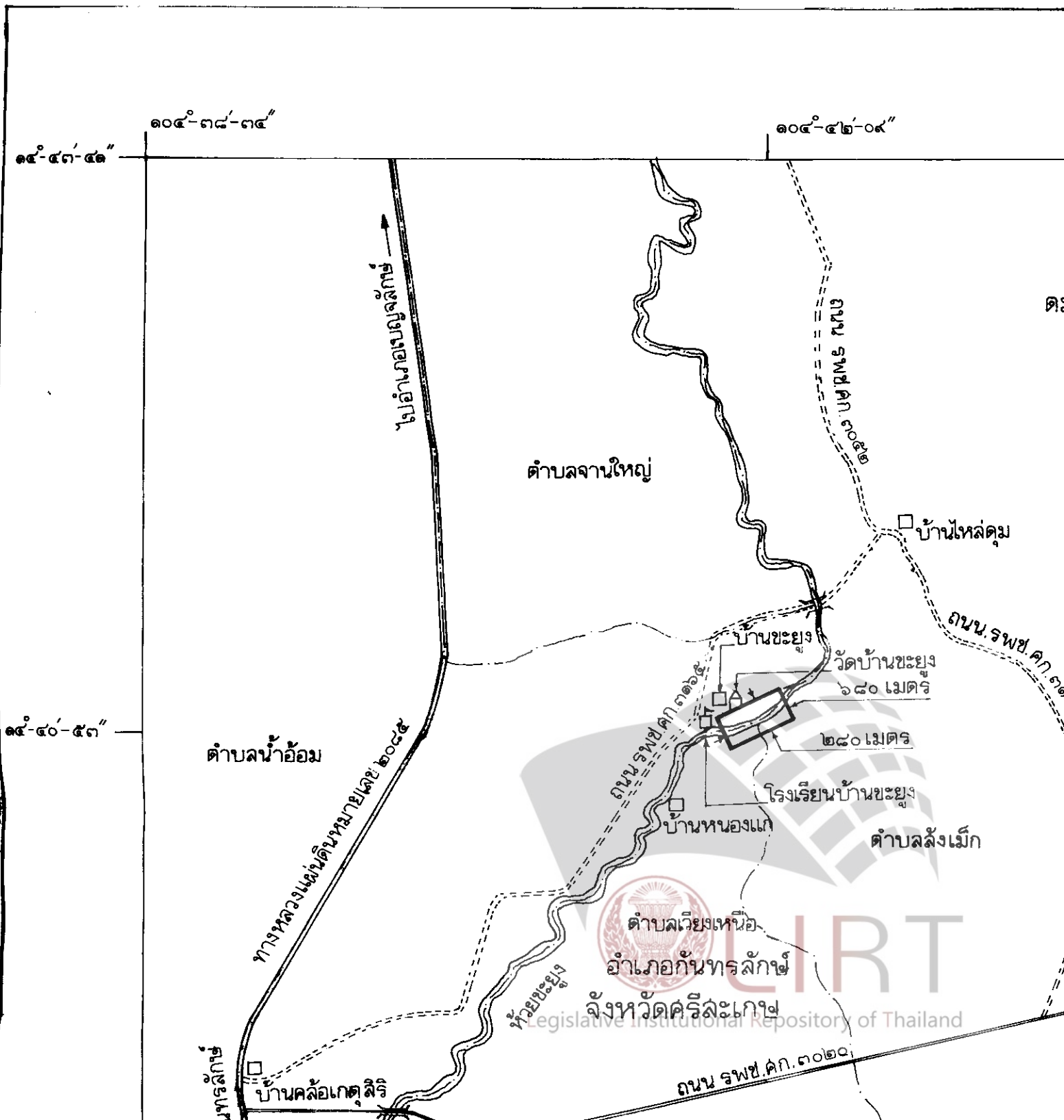
นายกรัฐมนตรี

แผนที่ท้ายพระราชกฤษฎีกา  
กำหนดเขตที่ดินในบริเวณที่จะเวนคืน  
ในท้องที่ตำบลน้ำอ้อม ตำบลวังเม็ก และตำบลเวียงเหนือ อำเภอกันทรลักษ์

พ.ศ. ๒๕๕๒

มาตราส่วน ๑:๕๐,๐๐๐

เมตร ๑,๐๐๐ ๐ ๑ ๒ ๓ ๔



# แผนที่ทำยพระราชกฤษฎีกา


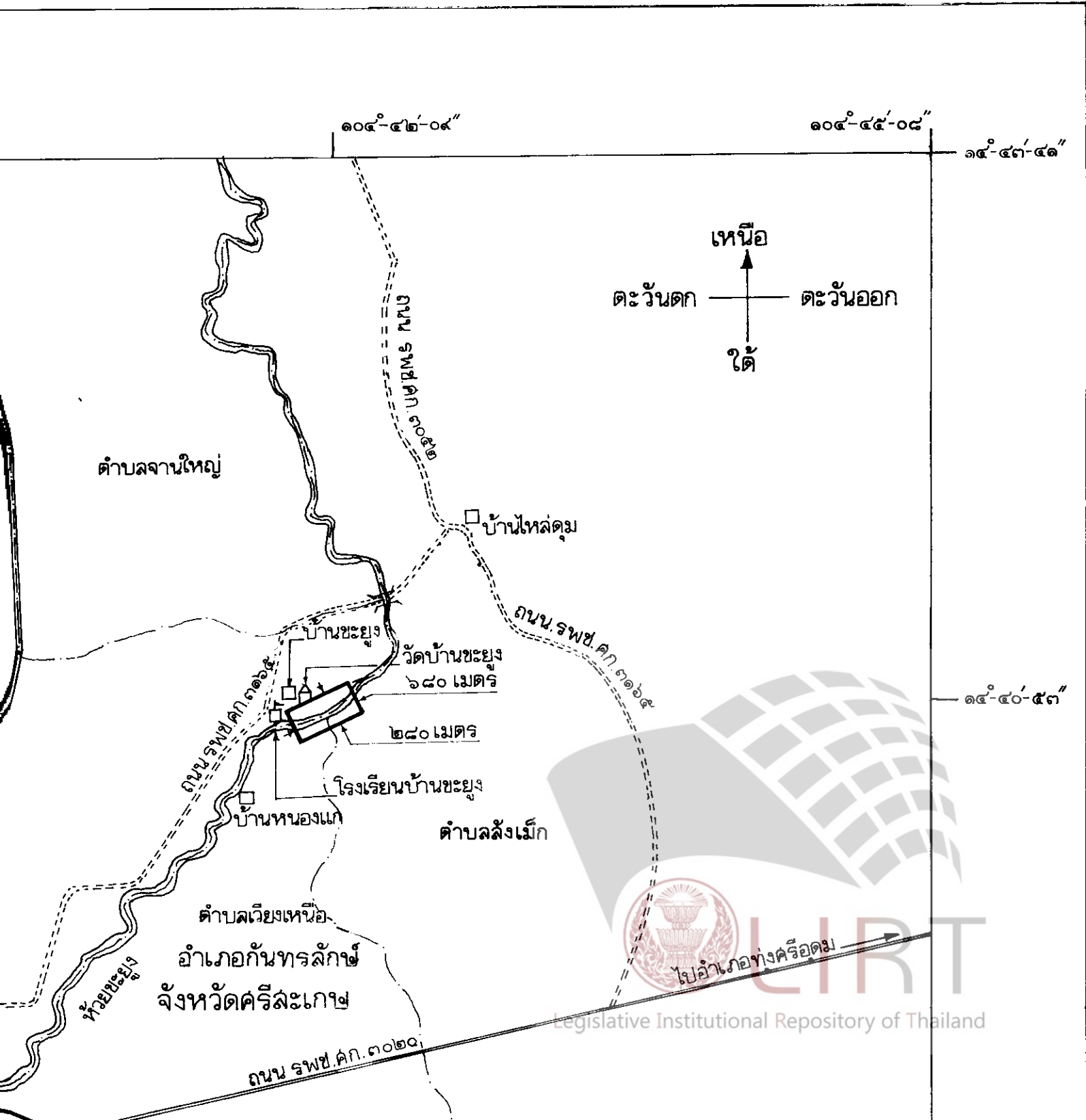
กำหนดเขตที่ดินในบริเวณที่จะเวนคืน

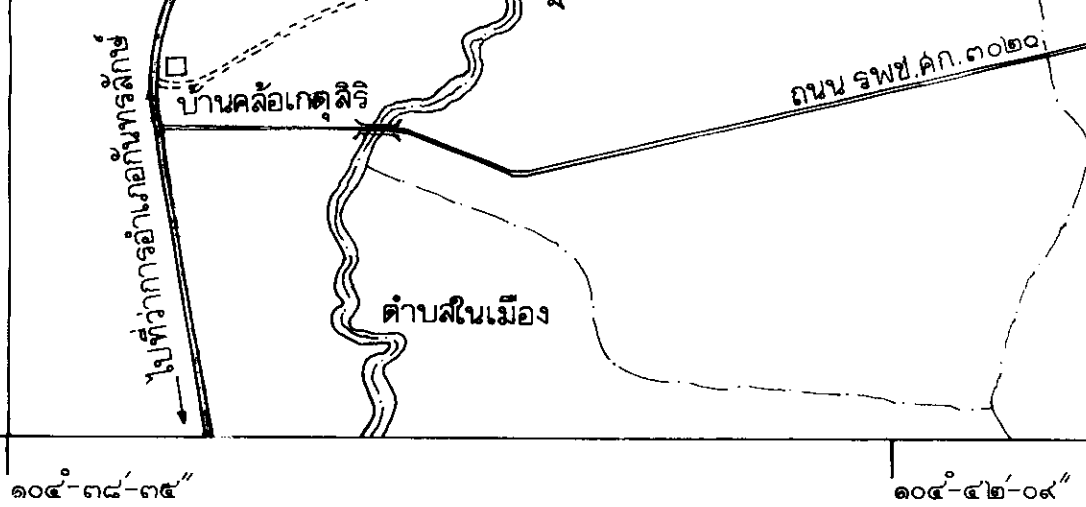
ตำบลลี้เม็ก และตำบลเวียงเหนือ อำเภอกันทรลักษ์ จังหวัดศรีสะเกษ

พ.ศ. ๒๕๕๒




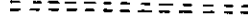





มาตราส่วน ๑:๕๐,๐๐๐

๑,๐๐๐ ๐ ๑ ๒ ๓ ๔ ๕ กิโลเมตร




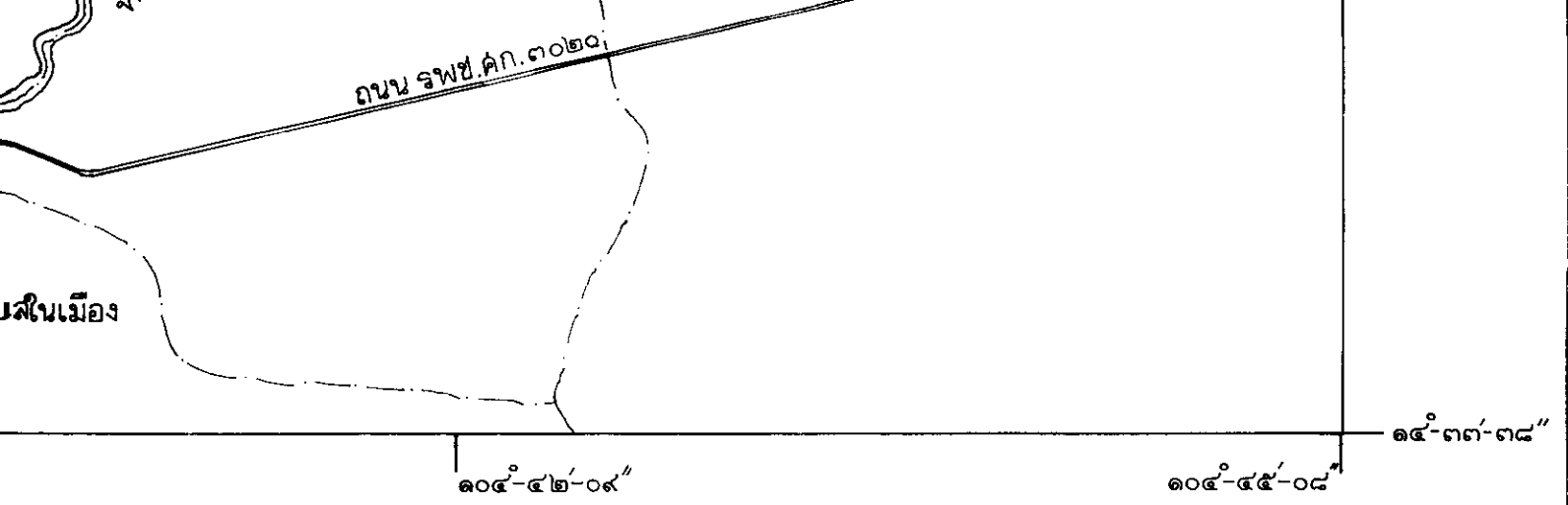


**เครื่องหมาย**

-  แนวเขตที่ดินในบริเวณที่จะเวนคืน
-  เขตตำบล
-  ทางหลวง ถนน
-  ถนนลูกรัง พื้นถนนอ่อน
-  ละพาน
-  ห้วย
-  หมู่บ้าน
-  โรงเรียน
-  วัด

น.ร.  
(นายประสิทธิ์)  
ผู้อำนวยการกอง

  
(นายปราโมทย์)  
อธิบดีกรม



บึงในเมือง

ถนน  
พื้นถนนอ่อน

*ร.ช. รัชช*

(นายประสิทธิ์ งามพุดชา)  
ผู้อำนวยการกองกฎหมายและที่ดิน

*พ.ร. ปร*

(นายปราโมทย์ ไม้กัลด)  
อธิบดีกรมชลประทาน



Legislative Institutional Repository of Thailand

หมายเหตุ :- เหตุผลในการประกาศใช้พระราชกฤษฎีกาฉบับนี้ คือ เนื่องจากมีความจำเป็นจะต้องสร้างฝายบ้านชะยุง และอาคารประกอบ ตามโครงการก่อสร้าง ๕ สำนักพัฒนาแหล่งน้ำ ๒ ในท้องที่ตำบลน้ำอ้อม ตำบลสังเม็ก และตำบลเวียงเหนือ อำเภอกันทรลักษ์ จังหวัดศรีสะเกษ เพื่อประโยชน์ในการเก็บกักน้ำไว้ใช้สำหรับการเกษตร การอุปโภคและบริโภค และเป็นแหล่งเพาะขยายพันธุ์ปลาน้ำจืด ในการนี้สมควรกำหนดเขตที่ดินในบริเวณที่จะเวนคืน ในท้องที่ดังกล่าวเพื่อให้เจ้าหน้าที่หรือผู้ซึ่งได้รับมอบหมายจากเจ้าหน้าที่มีสิทธิเข้าไปทำการสำรวจและเพื่อทราบข้อเท็จจริง เกี่ยวกับข้อสังหาริมทรัพย์ที่จะต้องเวนคืนที่แน่นอน จึงจำเป็นต้องตราพระราชกฤษฎีกานี้