



พระราชบัญญัติ

เวนคืนอสังหาริมทรัพย์ ในท้องที่ตำบลแก่งเลิงจาน
ตำบลท่าสองคอน และตำบลแก้ง อำเภอเมืองมหาสารคาม จังหวัดมหาสารคาม
เพื่อสร้างทางหลวงแผ่นดินหมายเลข ๒๑๓ สายแยกทางหลวงแผ่นดินหมายเลข ๒๐๘
(มหาสารคาม) - สกลนคร ตอนเลียงเมืองมหาสารคาม

พ.ศ. ๒๕๓๕

ภูมิพลอดุลยเดช ป.ร.

ให้ไว้ ณ วันที่ ๔ กันยายน พ.ศ. ๒๕๓๕

เป็นปีที่ ๕๑ ในรัชกาลปัจจุบัน

พระบาทสมเด็จพระปรมินทรมหาภูมิพลอดุลยเดช มีพระบรมราชโองการโปรดเกล้าฯ ให้
ประกาศว่า

โดยที่เป็นการสมควรให้เวนคืนอสังหาริมทรัพย์ ในท้องที่ตำบลแก่งเลิงจาน ตำบลท่าสองคอน
และตำบลแก้ง อำเภอเมืองมหาสารคาม จังหวัดมหาสารคาม เพื่อสร้างทางหลวงแผ่นดินหมายเลข ๒๑๓
สายแยกทางหลวงแผ่นดินหมายเลข ๒๐๘ (มหาสารคาม) - สกลนคร ตอนเลียงเมืองมหาสารคาม

จึงทรงพระกรุณาโปรดเกล้าฯ ให้ตราพระราชบัญญัติขึ้นไว้โดยคำแนะนำและยินยอมของรัฐสภา
ดังต่อไปนี้

มาตรา ๑ พระราชบัญญัตินี้เรียกว่า “พระราชบัญญัติเวนคืนอสังหาริมทรัพย์ ในท้องที่ตำบล
แก่งเลิงจาน ตำบลท่าสองคอน และตำบลแก้ง อำเภอเมืองมหาสารคาม จังหวัดมหาสารคาม เพื่อสร้าง
ทางหลวงแผ่นดินหมายเลข ๒๑๓ สายแยกทางหลวงแผ่นดินหมายเลข ๒๐๘ (มหาสารคาม) - สกลนคร
ตอนเลียงเมืองมหาสารคาม พ.ศ. ๒๕๓๕”

มาตรา ๒ พระราชบัญญัตินี้ให้ใช้บังคับตั้งแต่วันถัดจากวันประกาศในราชกิจจานุเบกษา เป็นต้นไป

มาตรา ๓ ให้อธิบดีกรมทางหลวงเป็นเจ้าหน้าที่เวนคืนตามพระราชบัญญัตินี้

มาตรา ๔ ให้เวนคืนอสังหาริมทรัพย์ ในท้องที่ตำบลแก่งเลิงจาน ตำบลท่าสองคอน และ ตำบลแก้ง อำเภอเมืองมหาสารคาม จังหวัดมหาสารคาม ภายในแนวเขตตามแผนที่ท้ายพระราชบัญญัตินี้ ซึ่งปรากฏรายชื่อเจ้าของหรือผู้ครอบครองโดยชอบด้วยกฎหมายตามบัญชีท้ายพระราชบัญญัตินี้ให้แก่ กรมทางหลวง เพื่อสร้างทางหลวงแผ่นดินหมายเลข ๒๑๓ สายแยกทางหลวงแผ่นดินหมายเลข ๒๐๘ (มหาสารคาม) - สกลนคร ตอนเลี้ยวเมืองมหาสารคาม

มาตรา ๕ ให้เจ้าหน้าที่เวนคืนเข้าใช้อสังหาริมทรัพย์ที่เวนคืนตามมาตรา ๔ ภายในระยะเวลา สองปีนับแต่วันที่พระราชบัญญัตินี้ใช้บังคับ

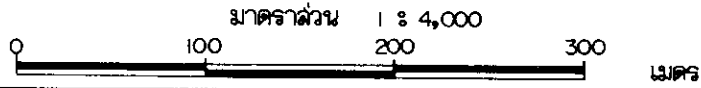
มาตรา ๖ ให้รัฐมนตรีว่าการกระทรวงคมนาคมรักษาการตามพระราชบัญญัตินี้

ผู้รับสนองพระบรมราชโองการ

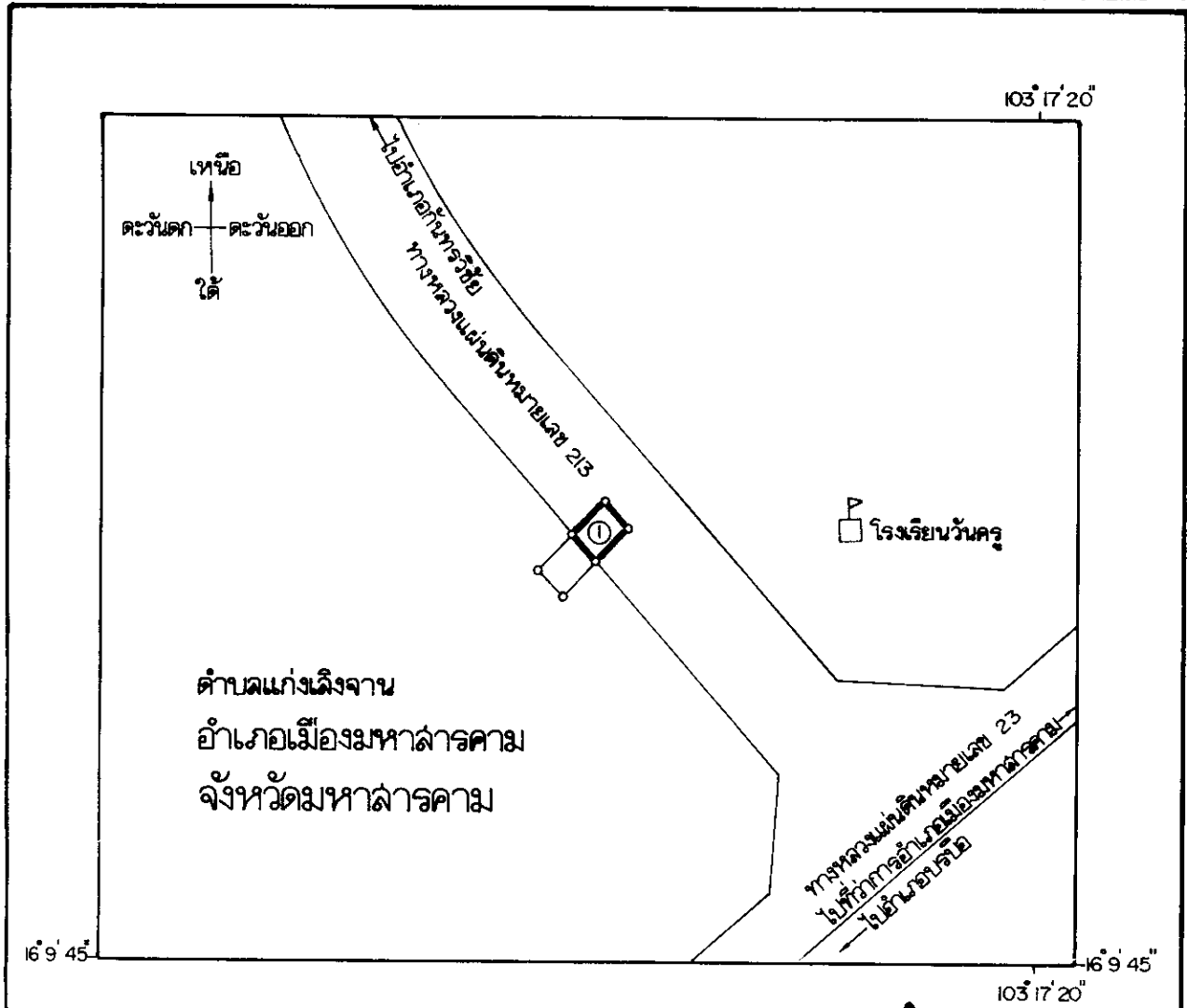
บรรหาร ศิลปอาชา

นายกรัฐมนตรี

แผนที่ท้ายพระราชบัญญัติเวนคืนอสังหาริมทรัพย์
 ในท้องที่ตำบลแก่งเลิงจาน ตำบลท่าลองคอน และตำบลกั้ง
 อำเภอเมืองมหาสารคาม จังหวัดมหาสารคาม
 เพื่อสร้างทางหลวงแผ่นดินหมายเลข 213 แยกจากทางหลวงแผ่นดิน
 หมายเลข 208 (มหาสารคาม) - ลักลั่นคร ดอนเลียงเมืองมหาสารคาม
 พ.ศ. 2539



แผนที่หมายเลข 1/3




เครื่องหมาย

- แนวเขตที่ดินที่ต้องเวนคืน
- ทางหลวง
- โรงเรียน

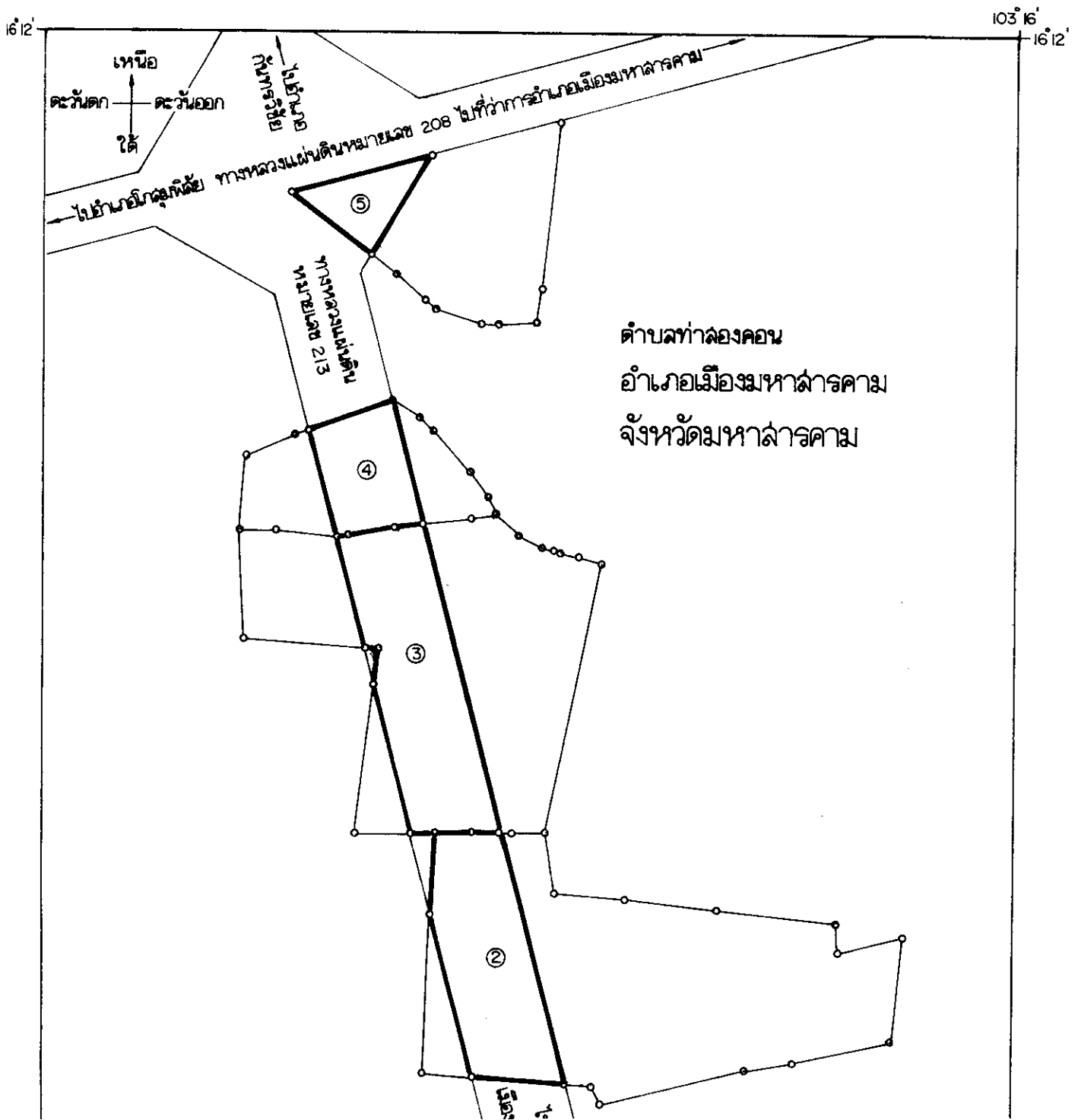
(นายวิชา สรรพนุเคราะห์)
 ผู้อำนวยการสำนักจัดกรรมสิทธิ์ที่ดิน

(นายฉันทน์ ศรีรุ่งโรจน์)
 อธิบดีกรมทางหลวง

แผนที่ท้ายพระราชบัญญัติเวนคืนอสังหาริมทรัพย์
 ในท้องที่ตำบลแก่งเลิงจาน ตำบลท่าล่องคอน และตำบลกั้ง
 อำเภอเมืองมหาสารคาม จังหวัดมหาสารคาม
 เพื่อสร้างทางหลวงแผ่นดินหมายเลข 213 ลายแยกทางหลวงแผ่นดิน
 หมายเลข 208 (มหาสารคาม) - ฉกสนคร ตอนเลี้ยงเมืองมหาสารคาม
 พ.ศ. 2539



แผนที่หมายเลข 2/3



ราคา
จำนวน

103 16'

เครื่องหมาย

แนวเขตที่ดินที่ดองเวนคืน

ทางหลวง

(นายวิชา ฉรรพบุศเรธา)

ผู้อำนวยการสำนักจัดการมลพิษที่ดิน

Mm. S

(นายฉันทน์ ศรีรุ่งโรจน์)

อธิบดีกรมทางหลวง

กรณีสืบ
คดี

103 16'

เครื่องหมาย

_____ แนวเขตที่ดินที่ด้อยเวนคืน
===== ทางหลวง

(นายวิชา ลรรถพรเคราะห์)

ผู้อำนวยการสำนักคณะกรรมการที่ดิน

(นายลั่น ศรีรุ่งโรจน์)

อธิบดีกรมทางหลวง

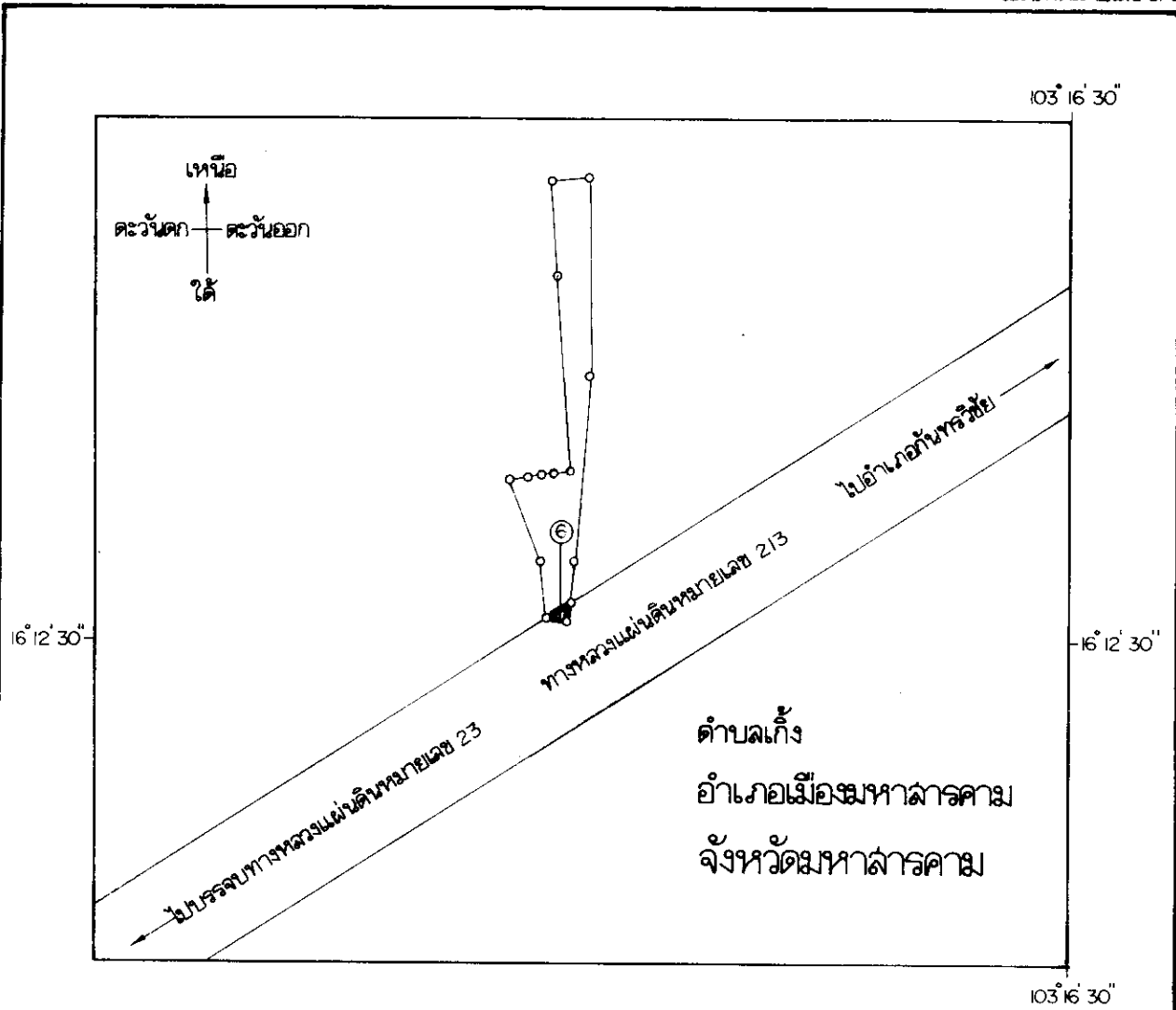
แผนที่ท้ายพระราชบัญญัติเวนคืนอสังหาริมทรัพย์
ในท้องที่ตำบลแก่งเลิงจาน ตำบลท่าลงคอน และตำบลแก้ง
อำเภอเมืองมหาสารคาม จังหวัดมหาสารคาม
เพื่อสร้างทางหลวงแผ่นดินหมายเลข 213 แยกจากทางหลวงแผ่นดิน
หมายเลข 208 (มหาสารคาม) - ลาดกระบัง ตอนเลี้ยงเมืองมหาสารคาม
พ.ศ. 2539

มาตราส่วน 1 : 4,000



เมตร

แผนที่หมายเลข 3/3



เครื่องหมาย

- แนวเขตที่ดินที่ต้องเวนคืน
- ทางหลวง

(นายวิชา ฉรรพจนเคราะห์)

ผู้อำนวยการสำนักจัดกรรมสิทธิ์ที่ดิน

(นายฉันทน์ ศรีรุ่งโรจน์)

อธิบดีกรมทางหลวง

บัญชีรายชื่อเจ้าของหรือผู้ครอบครองที่ดินที่ต้องเวนคืนทำ
 ในท้องที่ตำบลแก่งเลิงจาน ตำบลท่าลองคอน และตำบลเกี๋ย
 เพื่อสร้างทางหลวงแผ่นดินหมายเลข 213 ลายแยกทางหลวงแผ่นดินหมายเลข
 พ.ศ. 2539

| แปลง หมาย เลขที่ | รายชื่อเจ้าของหรือผู้ครอบครอง | ตั้งบ้านเรือนอยู่ที่ | | | ที่ดินตั้งอยู่ที่ | | | ประเภท | เลขที่ |
|------------------------|-------------------------------|----------------------|--------------------|-----------|-------------------|--------------------|-----------|-----------|--------|
| | | ตำบล | อำเภอ | จังหวัด | ตำบล | อำเภอ | จังหวัด | | |
| 1 | ค.ช. โฉอร กิตติเลวีบุตร | ตลาด | เมือง มหาสารคาม | มหาสารคาม | แก่ง เลิงจาน | เมือง มหาสารคาม | มหาสารคาม | โฉนด | 24691 |
| 2 | นายจิระศักดิ์ วัฒนาวัดดี | " | " | " | ท่า ลองคอน | " | " | โฉนด | 7799 |
| 3 | นายจิระศักดิ์ วัฒนาวัดดี | " | " | " | " | " | " | โฉนด | 7801 |
| 4 | นายจิระศักดิ์ วัฒนาวัดดี | " | " | " | " | " | " | โฉนด | 2953 |
| 5 | นายจิระศักดิ์ วัฒนาวัดดี | " | " | " | " | " | " | โฉนด | 3037 |
| 6 | นายเหมื่อย จันทบุตร | แก้ง | " | " | แก้ง | " | " | น.ฉ. 3 ก. | 2903 |

ยพระราชบัญญัติเวนคืนอสังหาริมทรัพย์

ง อำเภอมหาสารคาม จังหวัดมหาสารคาม

208 (มหาสารคาม) - ลกนคร ดอนเจียงเมืองมหาสารคาม

เล่ม ๑๑๓ ต

หมายเหตุ :-

เวนคืนเพื่อสร้าง

สกลนคร ดอน

กำหนดเขตที่ดิน

๒๐๘ (มหา

อสังหาริมทรัพย์

| หนังสือสำคัญ | | | เนื้อที่ตามหนังสือสำคัญ | | | เนื้อที่ที่ต้องเวนคืน | | | หมายเหตุ |
|------------------|-----------|-----------|-------------------------|-----|-------------------|-----------------------|-----|-------------------|-------------------|
| ระวาง | เลขที่ดิน | หน้าสำรวจ | ไร่ | งาน | ตารางวา | ไร่ | งาน | ตารางวา | |
| 47 ต. 1 16 อ. | 63 | 2105 | - | 2 | 87 $\frac{3}{10}$ | - | 1 | 32 $\frac{4}{10}$ | แผนที่หมายเลข 1/3 |
| 45 ต. 3 15 อ. | 8 | 826 | 33 | 2 | 05 $\frac{5}{10}$ | 6 | 3 | 19 | แผนที่หมายเลข 2/3 |
| 45 ต. 1 15 อ. | 23 | 868 | 26 | 1 | 37 | 8 | 1 | 36 | .. |
| 45 ต. 1 15 อ. | 6 | 10 | 7 | 3 | 40 $\frac{7}{10}$ | 3 | - | 82 $\frac{5}{10}$ | .. |
| 45 ต. 1 15 อ. | 9 | 15 | 12 | 3 | 05 $\frac{6}{10}$ | 1 | 3 | 01 $\frac{8}{10}$ | .. |
| 564 II | 213 | 3 | 4 | 3 | 20 | - | - | 13 | แผนที่หมายเลข 3/3 |

หมายเหตุ :- เหตุผลในการประกาศใช้พระราชบัญญัติฉบับนี้ คือ เนื่องจากกรมทางหลวงได้ทำการสำรวจที่ที่จะต้องเวนคืนเพื่อสร้างทางหลวงแผ่นดินหมายเลข ๒๑๓ สายแยกทางหลวงแผ่นดินหมายเลข ๒๐๘ (มหาสารคาม) - สกลนคร ตอนเลี้ยวเมืองมหาสารคาม ตามที่ได้มีการกำหนดเขตที่ดินในบริเวณที่จะเวนคืนไว้แล้วตามพระราชกฤษฎีกากำหนดเขตที่ดินในบริเวณที่จะเวนคืน เพื่อสร้างทางหลวงแผ่นดินหมายเลข ๒๑๓ สายแยกทางหลวงแผ่นดินหมายเลข ๒๐๘ (มหาสารคาม) - สกลนคร ตอนเลี้ยวเมืองมหาสารคาม พ.ศ. ๒๕๓๕ เสร็จแล้ว สมควรเวนคืนอสังหาริมทรัพย์ดังกล่าวต่อไป จึงจำเป็นต้องตราพระราชบัญญัตินี้