

พระราชกฤษฎีกา

กำหนดเขตที่ดินในบริเวณที่ที่จะเวนคืน
เพื่อขยายทางหลวงแผ่นดินหมายเลข ๒๓๖๐
สายแยกทางหลวงแผ่นดินหมายเลข ๒๒๖ (คำบอน) -
บรรจบทางหลวงแผ่นดินหมายเลข ๒๑๒๕ (สบาย)

พ.ศ. ๒๕๔๑

ภูมิพลอดุลยเดช ป.ร.

ให้ไว้ ณ วันที่ ๗ สิงหาคม พ.ศ. ๒๕๔๑

เป็นปีที่ ๕๓ ในรัชกาลปัจจุบัน

พระบาทสมเด็จพระปรมินทรมหาภูมิพลอดุลยเดช มีพระบรมราชโองการโปรดเกล้าฯ ให้
ประกาศว่า

โดยที่เป็นการสมควรกำหนดเขตที่ดินในบริเวณที่ที่จะเวนคืน เพื่อขยายทางหลวงแผ่นดินหมายเลข
๒๓๖๐ สายแยกทางหลวงแผ่นดินหมายเลข ๒๒๖ (คำบอน) - บรรจบทางหลวงแผ่นดินหมายเลข
๒๑๒๕ (สบาย) ในท้องที่อำเภอกันทรารมย์ และอำเภอน้ำเกลี้ยง จังหวัดศรีสะเกษ

อาศัยอำนาจตามความในมาตรา ๒๒๑ ของรัฐธรรมนูญแห่งราชอาณาจักรไทย และมาตรา ๖๘
วรรคหนึ่ง แห่งพระราชบัญญัติทางหลวง พ.ศ. ๒๕๓๕ ประกอบกับมาตรา ๕ วรรคสาม และมาตรา ๖
แห่งพระราชบัญญัติว่าด้วยการเวนคืนอสังหาริมทรัพย์ พ.ศ. ๒๕๓๐ จึงทรงพระกรุณาโปรดเกล้าฯ ให้
ให้ตราพระราชกฤษฎีกาขึ้นไว้ ดังต่อไปนี้

มาตรา ๑ พระราชกฤษฎีกานี้เรียกว่า “พระราชกฤษฎีกากำหนดเขตที่ดินในบริเวณที่ที่จะ
เวนคืน เพื่อขยายทางหลวงแผ่นดินหมายเลข ๒๓๖๐ สายแยกทางหลวงแผ่นดินหมายเลข ๒๒๖
(คำบอน) - บรรจบทางหลวงแผ่นดินหมายเลข ๒๑๒๕ (สบาย) พ.ศ. ๒๕๔๑”



LIRT

มาตรา ๒ พระราชกฤษฎีกานี้ให้ใช้บังคับตั้งแต่วันถัดจากวันประกาศในราชกิจจานุเบกษา เป็นต้นไป

มาตรา ๓ พระราชกฤษฎีกานี้ให้ใช้บังคับได้มีกำหนดสี่ปี

มาตรา ๔ ให้อธิบดีกรมทางหลวงเป็นเจ้าหน้าที่เวนคืนตามพระราชกฤษฎีกานี้

มาตรา ๕ เขตที่ดินในบริเวณที่จะเวนคืนตามพระราชกฤษฎีกานี้ อยู่ในท้องที่อำเภอกันทรารมย์ และอำเภอน้ำแกลี้ยง จังหวัดศรีสะเกษ มีส่วนกว้างสองร้อยเมตร ทั้งนี้ ภายในแนวเขตตามแผนที่ท้ายพระราชกฤษฎีกานี้

มาตรา ๖ ให้รัฐมนตรีว่าการกระทรวงคมนาคมรักษาการตามพระราชกฤษฎีกานี้

ผู้รับสนองพระบรมราชโองการ

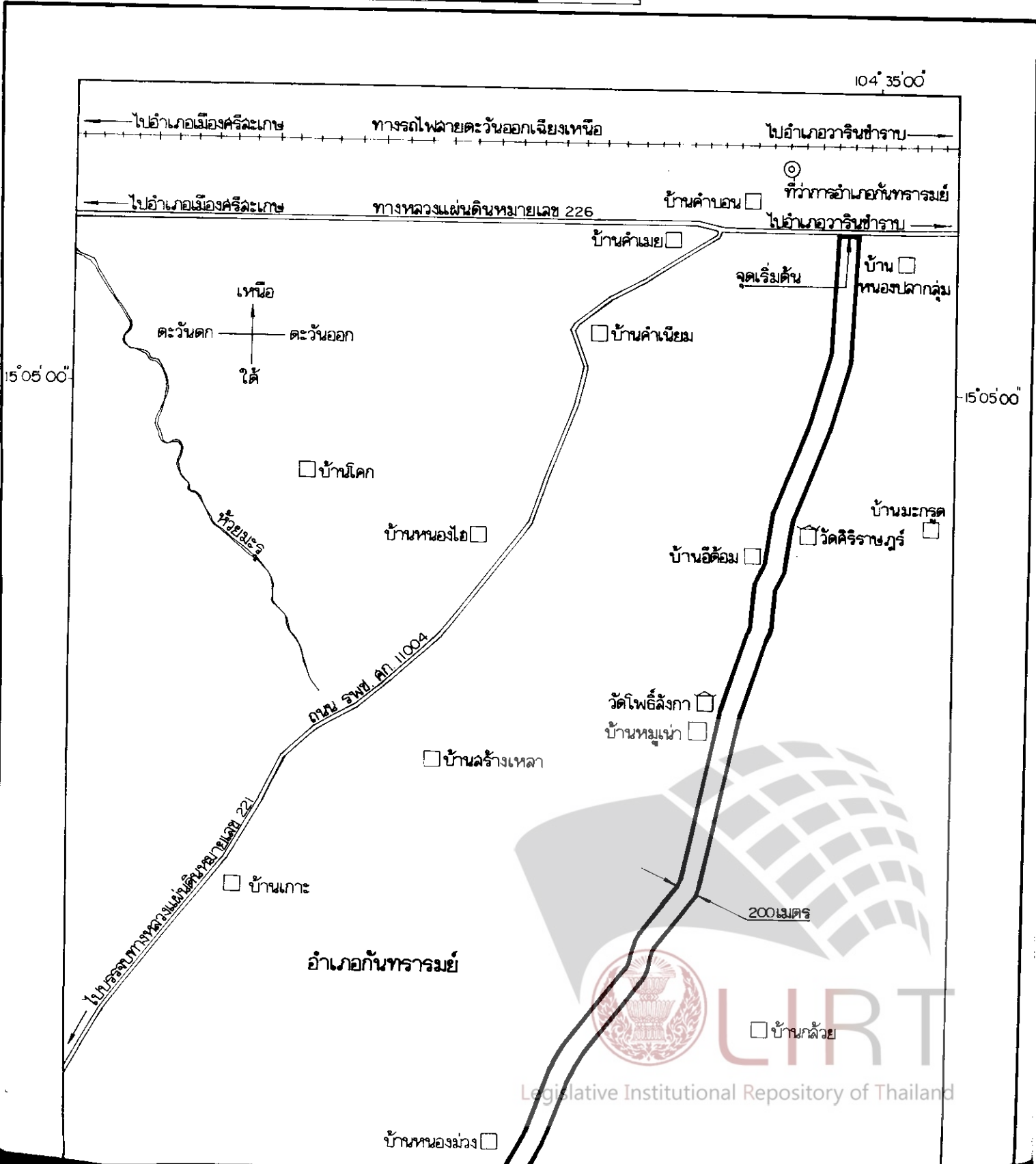
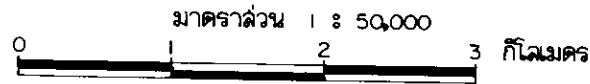
ชวน หลีกภัย

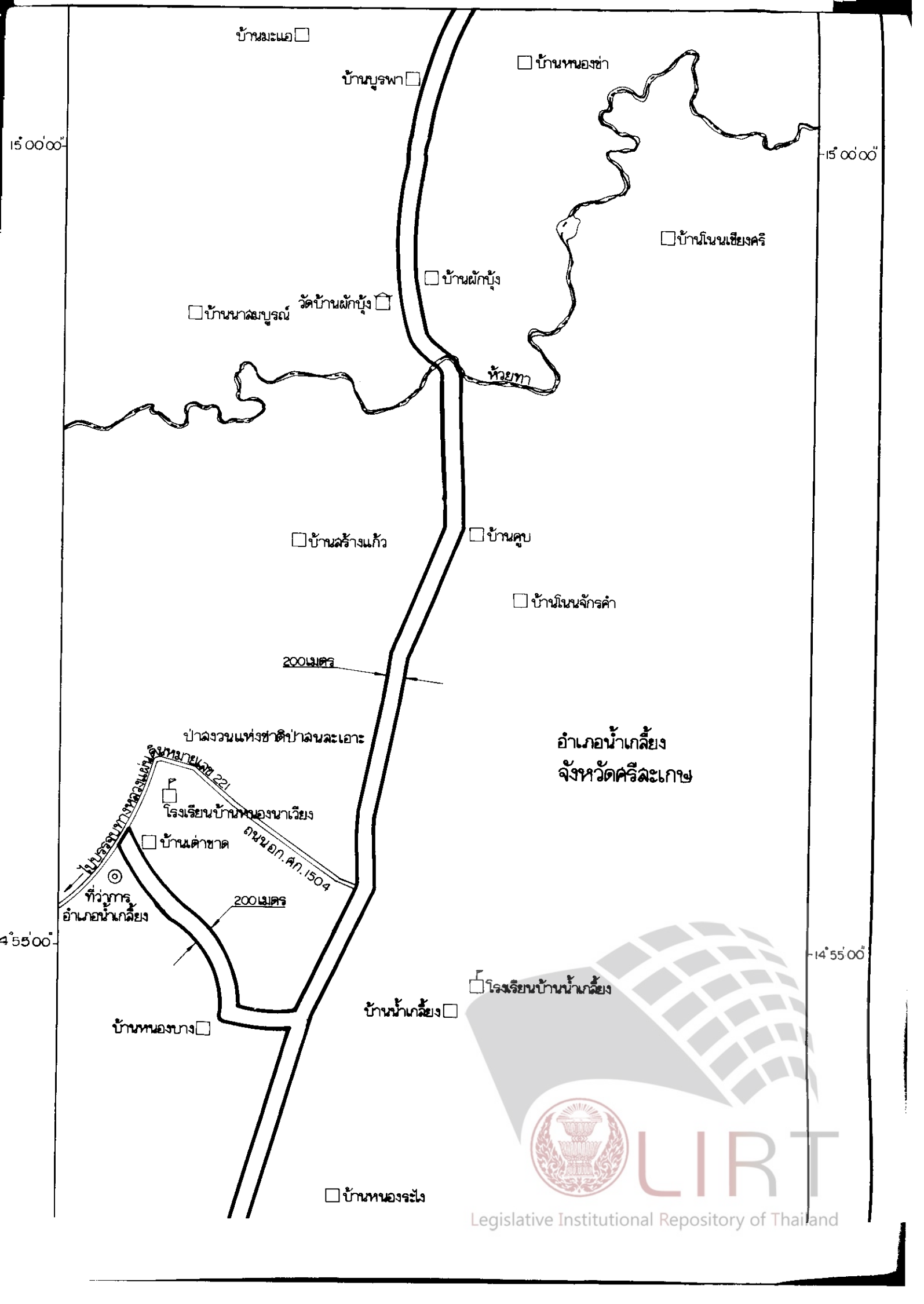
นายกรัฐมนตรี

แผนที่ทำยพระราชกฤษฎีกา
กำหนดเขตที่ดินในบริเวณที่จะเวนคืน
เพื่อขยายทางหลวงแผ่นดินหมายเลข 2360

ลายแยกทางหลวงแผ่นดินหมายเลข 226 (คำบอน) - บรรจบทางหลวงแผ่นดินหมายเลข 2125 (ลพาย)

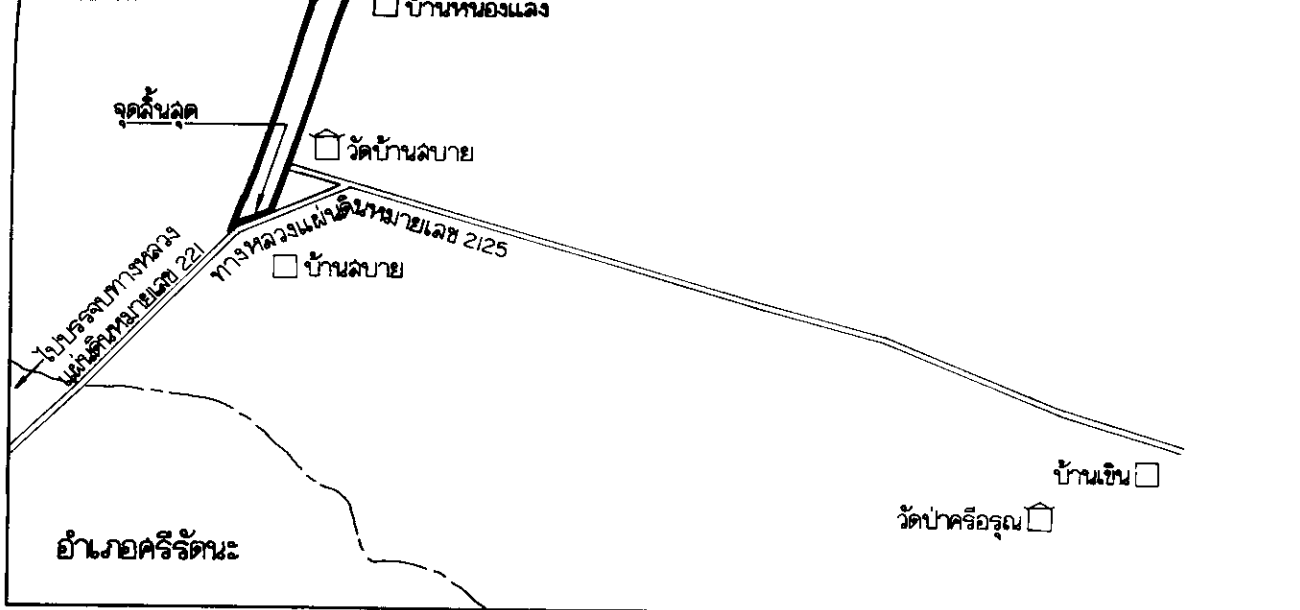
พ.ศ. 2541








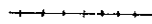





LIRT


Legislative Institutional Repository of Thailand




104° 35' 00"

เครื่องหมาย

-  แนวเขตที่ดินในบริเวณที่จะเวนคืน
-  เขตอำเภอ
-  ทางหลวง ถนน
-  ทางรถไฟ
-  ห้วย
-  ที่ว่าการอำเภอ
-  หมู่บ้าน
-  โรงเรียน
-  วัด


 (นายพิเชียร เจริญกุลกิจ)

ผู้อำนวยการสำนักจัดการมรดกที่ดิน



(นายประพล ลมทุระประภูต)

อธิบดีกรมทางหลวง



หมายเหตุ :- เหตุผลในการประกาศใช้พระราชกฤษฎีกาฉบับนี้คือ เนื่องจากมีความจำเป็นจะต้องขยายทางหลวงแผ่นดินหมายเลข ๒๑๖๐ สายแยกทางหลวงแผ่นดินหมายเลข ๒๒๖ (กำแพง) - บรรจบทางหลวงแผ่นดินหมายเลข ๒๑๒๕ (สบาย) ในท้องที่อำเภอกันทรารมย์ และอำเภอน้ำเกลี้ยง จังหวัดศรีสะเกษ เพื่ออำนวยความสะดวกและความรวดเร็วแก่การจราจรและการขนส่งอันเป็นกิจการสาธารณูปโภค ในการนี้สมควรกำหนดเขตที่ดินในบริเวณที่จะเวนคืนในท้องที่ดังกล่าว เพื่อให้เจ้าหน้าที่หรือผู้ซึ่งได้รับมอบหมายจากเจ้าหน้าที่มีสิทธิเข้าไปทำการสำรวจและเพื่อทราบข้อเท็จจริงเกี่ยวกับข้อสังหาริมทรัพย์ที่จะต้องเวนคืนที่แน่นอน จึงจำเป็นต้องตราพระราชกฤษฎีกานี้