



พระราชกฤษฎีกา

ถอนสภาพที่ดินอันเป็นสาธารณสมบัติของแผ่นดินสำหรับพลเมือง
ใช้ร่วมกันในท้องที่ตำบลปากจั่น อำเภอกระบุรี จังหวัดระนอง

พ.ศ. ๒๕๒๓

ภูมิพลอดุลยเดช ป.ร.

ให้ไว้ ณ วันที่ ๒๔ กันยายน พ.ศ. ๒๕๒๓

เป็นปีที่ ๓๕ ในรัชกาลปัจจุบัน

พระบาทสมเด็จพระปรมินทรมหาภูมิพลอดุลยเดช มีพระบรม
ราชโองการโปรดเกล้าฯ ให้ประกาศว่า

โดยที่เป็นการสมควรถอนสภาพที่ดินอันเป็นสาธารณสมบัติของ
แผ่นดินสำหรับพลเมืองใช้ร่วมกัน ในท้องที่ตำบลปากจั่น อำเภอกระบุรี
จังหวัดระนอง

อาศัยอำนาจตามความในมาตรา ๑๕๕ ของรัฐธรรมนูญแห่งราช
อาณาจักรไทย และมาตรา ๘ วรรคสอง (๑) แห่งประมวลกฎหมายที่ดิน

ซึ่งแก้ไขเพิ่มเติมโดยประกาศของคณะปฏิวัติ ฉบับที่ ๓๓๔ ลงวันที่ ๑๓ ธันวาคม พ.ศ. ๒๕๑๕ จึงทรงพระกรุณาโปรดเกล้าฯ ให้ตราพระราชกฤษฎีกาขึ้นไว้ ดังต่อไปนี้

มาตรา ๑ พระราชกฤษฎีกานี้เรียกว่า “พระราชกฤษฎีกาถอนสภาพที่ดินอันเป็นสาธารณสมบัติของแผ่นดินสำหรับพลเมืองใช้ร่วมกัน ในท้องที่ตำบลปากจั่น อำเภอกระบุรี จังหวัดระนอง พ.ศ. ๒๕๖๓”

มาตรา ๒ พระราชกฤษฎีกานี้ให้ใช้บังคับตั้งแต่วันถัดจากวันประกาศในราชกิจจานุเบกษาเป็นต้นไป

มาตรา ๓ ให้ถอนสภาพที่ดินอันเป็นสาธารณสมบัติของแผ่นดินสำหรับพลเมืองใช้ร่วมกันซึ่งมีเนื้อที่ทั้งหมดประมาณ ๑๒,๕๘๘ ไร่ ๓ งาน ในท้องที่ตำบลปากจั่น อำเภอกระบุรี จังหวัดระนอง ภายในแนวเขตตามแผนที่ท้ายพระราชกฤษฎีกานี้

มาตรา ๔ ให้รัฐมนตรีว่าการกระทรวงมหาดไทยรักษาการตามพระราชกฤษฎีกานี้

ผู้รับสนองพระบรมราชโองการ

พลเอก ประจวบ สุนทรางกูร

รองนายกรัฐมนตรี



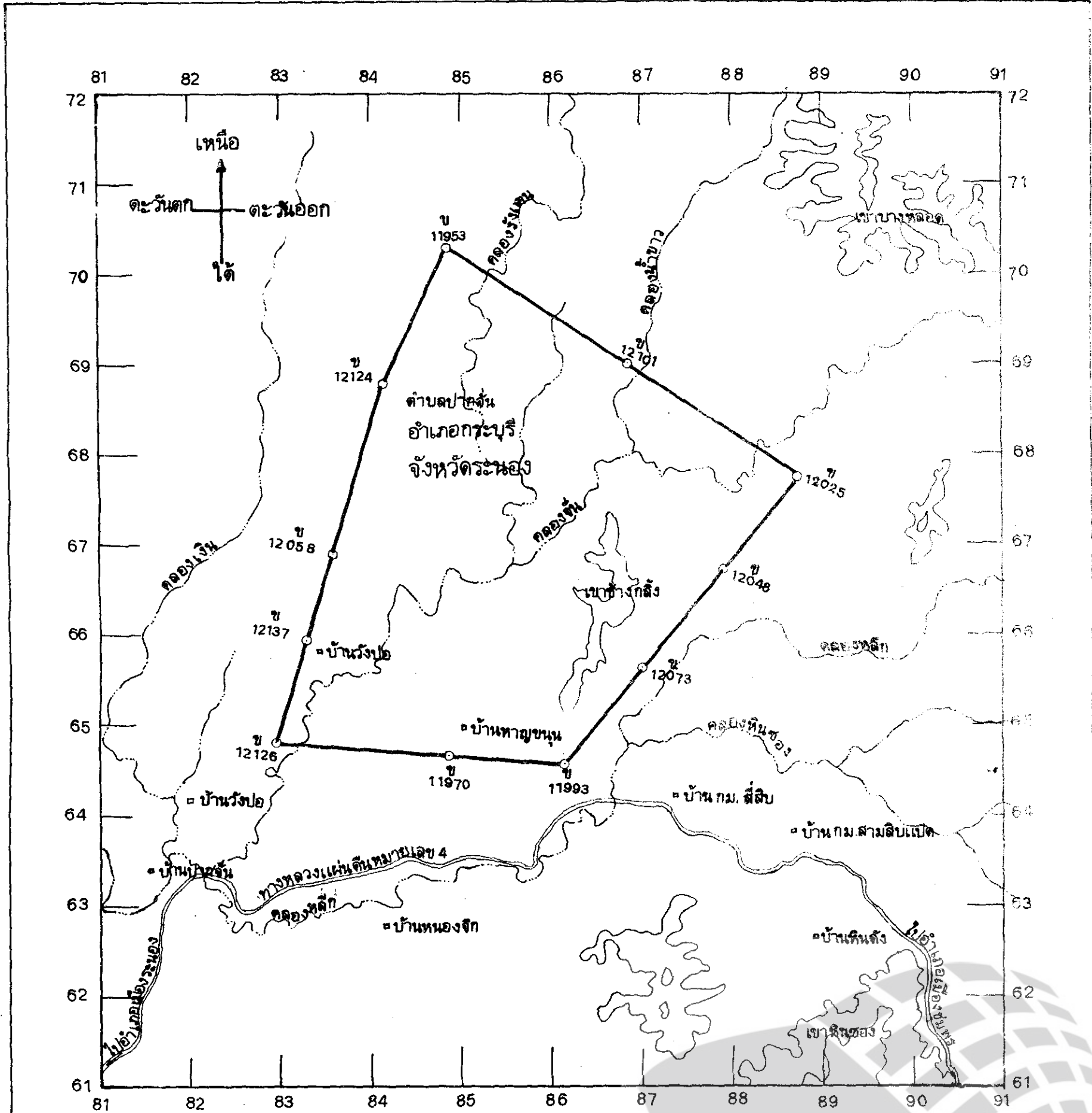

แผนที่ท้ายพระราชกฤษฎีกาถอนสภาพที่ดินอันเป็นสาธารณสมบัติของแผ่นดินสำหรับพลเมืองใช้ร่วมกัน

ในท้องที่ตำบลปากจั่น อำเภอกระบุรี จังหวัดระนอง

พ.ศ. 2527

เนื้อที่ประมาณ 12,588 ไร่ 3 งาน - ตารางวา


มาตราส่วน 1:50,000



เครื่องหมาย





- แนวเขตที่ดินที่ถอนสภาพ
- ทางหลวง ถนน
- แม่น้ำ คลอง ห้วย
- ภูเขา ควน เนิน
- หมู่บ้าน

 (นายพร้อม บุญประทีป) ผู้อำนวยการกองสำรวจและควบคุมที่ดินของรัฐ	
(นายเสกสรรค์ ชัยสุวรรณ) เกษน อธิบดีกรมที่ดิน	



เครื่องหมาย

- แนวเขตที่ดินที่ถอนสภาพ
- ==== ทางหลวง ถนน
- ~~~~~ แม่น้ำ คลอง ห้วย
- ~~~~~ กูเขา ควน เนิน
- หมู่บ้าน

 (นายอ้อม บุญประทีป) ผู้อำนวยการกองสำรวจและควบคุมที่ดินของรัฐ	 ผู้จัดการกอง
 (นายโสภณ ชัยสุวรรณ) แทน อธิบดีกรมที่ดิน	 ผู้ตรวจ

หมายเหตุ

แผนที่บริเวณนี้อยู่ในแผนที่ลำดับชุด L 7017 ระหว่าง 4730 D



เล่ม ๑๐๑ ตอนที่ ๑๔๓ ราชกิจจานุเบกษา

๑๑ ตุลาคม ๒๕๖๗

หมายเหตุ :- เหตุผลในการประกาศใช้พระราชกฤษฎีกาฉบับนี้ คือ เนื่องจาก
 ทหารราบประโยชน์ทุ่งมะพร้าว ในท้องที่ตำบลปากจั่น อำเภอกระบุรี จังหวัด
 ระนอง เนื้อที่ประมาณ ๑๒,๕๘๘ ไร่ ๓ งาน ซึ่งทางราชการได้สงวนหวงห้าม
 ไว้สำหรับให้ราษฎรใช้เลี้ยงสัตว์ตั้งแต่วันที่ ๑๔ กันยายน พ.ศ. ๒๔๖๕ และได้
 ขนทะเบียนเป็นทหารราบประโยชน์เมื่อวันที่ ๒ กันยายน พ.ศ. ๒๔๘๒ ปัจจุบัน
 ปรากฏว่าพลเมืองได้เลิกใช้ประโยชน์ในที่ดินดังกล่าวแล้ว สมควรถอนสภาพจาก
 การเป็นสาธารณสมบัติของแผ่นดินสำหรับพลเมืองใช้ร่วมกัน เพื่อมอบให้กรม
 ประชาสงเคราะห์นำไปจัดตั้งนคมสร้างตนเอง จึงจำเป็นต้องตราพระราชกฤษฎีกานี้

