



พระราชกฤษฎีกา

กำหนดบริเวณที่ดินป่าดอยผาช่าง ในท้องที่ตำบลผาช่างน้อย ตำบลลิ้ม ตำบลลอย ตำบลควน อำเภอปง ตำบลสระ อำเภอเชียงม่วน จังหวัดพะเยา และตำบลกุ่มตอง อำเภอเมืองน่าน ตำบลป่าคาหลวง กิ่งอำเภอบ้านหลวง อำเภอเมืองน่าน จังหวัดน่าน ให้เป็นเขตรักษาพันธุ์สัตว์ป่า

พ.ศ. ๒๕๒๓

ภูมิพลอดุลยเดช ป.ร.

ให้ไว้ ณ วันที่ ๓๑ ธันวาคม พ.ศ. ๒๕๒๓

เป็นปีที่ ๓๕ ในรัชกาลปัจจุบัน

พระบาทสมเด็จพระปรมินทรมหาภูมิพลอดุลยเดช มีพระบรมราชโองการโปรดเกล้าฯ ให้ประกาศว่า

โดยที่เป็นการสมควรกำหนดบริเวณที่ดินป่าดอยผาช่าง ในท้องที่ตำบลผาช่างน้อย ตำบลลิ้ม ตำบลลอย ตำบลควน อำเภอปง ตำบลสระ อำเภอเชียงม่วน จังหวัดพะเยา และตำบลกุ่มตอง อำเภอเมืองน่าน

เล่ม

ต้นฉบับ
๗
แบบ

สัตว์
กฤษ

บริเวณ
ตำบล
ตำบล
อำเภอ

ประ

ตำบล
จังหวัด
กิ่งอ
แผน

ตาม
ผู้รับ
พ



ตำบลปากาหลวง กิ่งอำเภอบ้านหลวง อำเภอเมืองน่าน จังหวัดน่าน ให้
เป็นเขตรักษาพันธุ์สัตว์ป่า

อาศัยอำนาจตามความในมาตรา ๑๕๕ ของรัฐธรรมนูญแห่งราชอาณาจักรไทย และมาตรา ๑๕ แห่งพระราชบัญญัติสงวนและคุ้มครองสัตว์ป่า พ.ศ. ๒๕๐๓ จึงทรงพระกรุณาโปรดเกล้าฯ ให้ตราพระราชกฤษฎีกาขึ้นไว้ ดังต่อไปนี้

มาตรา ๑ พระราชกฤษฎีกานี้เรียกว่า “พระราชกฤษฎีกากำหนดบริเวณที่ดินป่าดอยผาช้าง ในท้องที่ตำบลผาช้างน้อย ตำบลงิม ตำบลออย ตำบลควน อำเภอปง ตำบลสระ อำเภอเชียงม่วน จังหวัดพะเยา และตำบลถ่มตอง อำเภอเมืองน่าน ตำบลปากาหลวง กิ่งอำเภอบ้านหลวง อำเภอเมืองน่าน จังหวัดน่าน ให้เป็นเขตรักษาพันธุ์สัตว์ป่า พ.ศ. ๒๕๖๓”

มาตรา ๒ พระราชกฤษฎีกานี้ให้ใช้บังคับตั้งแต่วันถัดจากวันประกาศในราชกิจจานุเบกษาเป็นต้นไป

มาตรา ๓ ให้บริเวณที่ดินป่าดอยผาช้าง ในท้องที่ตำบลผาช้างน้อย ตำบลงิม ตำบลออย ตำบลควน อำเภอปง ตำบลสระ อำเภอเชียงม่วน จังหวัดพะเยา และตำบลถ่มตอง อำเภอเมืองน่าน ตำบลปากาหลวง กิ่งอำเภอบ้านหลวง อำเภอเมืองน่าน จังหวัดน่าน ภายในแนวเขตตามแผนที่ท้ายพระราชกฤษฎีกานี้ เป็นเขตรักษาพันธุ์สัตว์ป่า

มาตรา ๔ ให้รัฐมนตรีว่าการกระทรวงเกษตรและสหกรณ์รักษาการตามพระราชกฤษฎีกานี้

ผู้รับสนองพระบรมราชโองการ

พลเอก ป. ตีนสุตานนท์

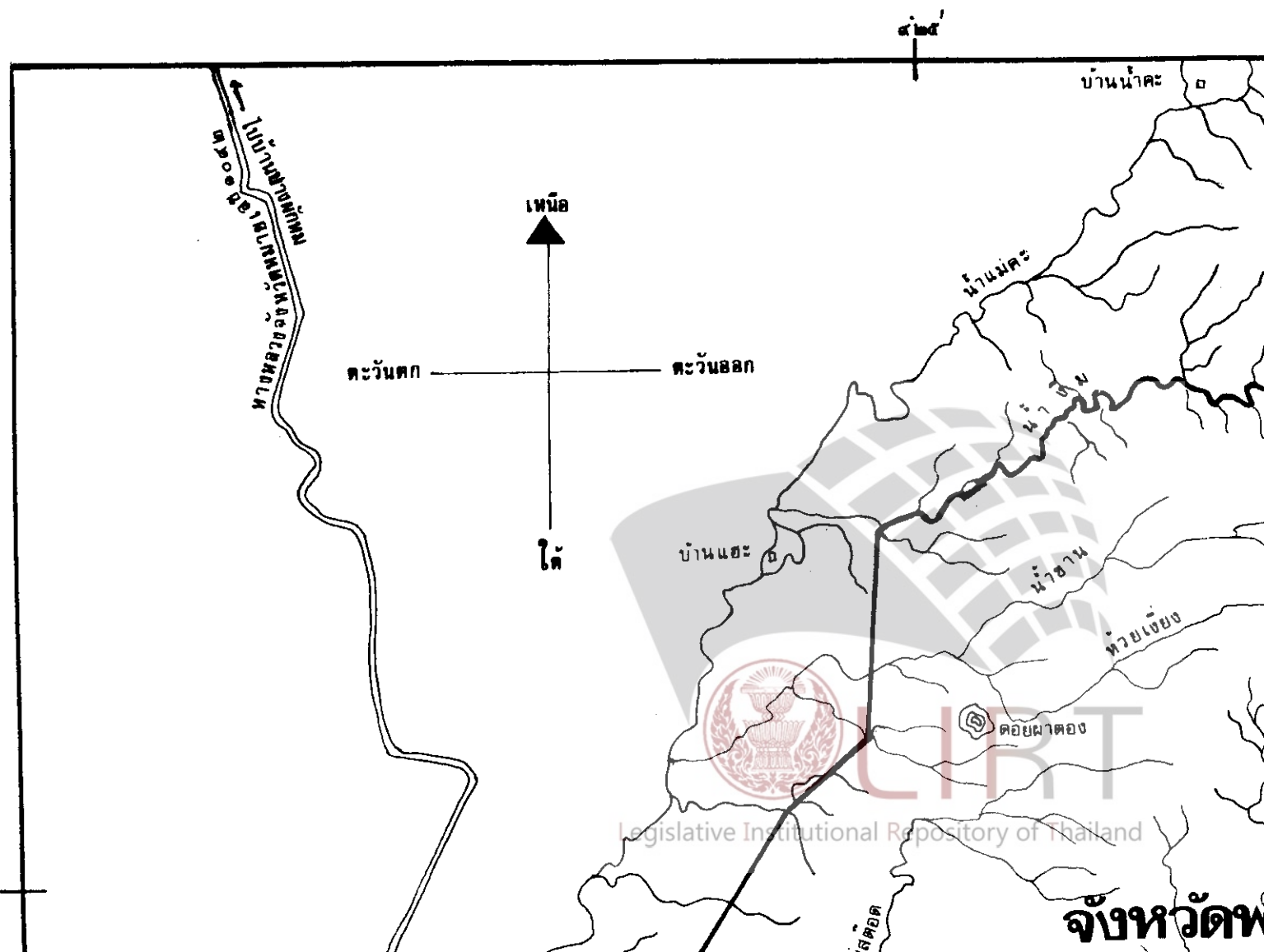

นายกรัฐมนตรี



แผนที่ทำยพระ
กำหนดบริเวณที่ดินป่าดอยผาช้าง ในท้อง
ตำบลควน อำเภอปง ตำบลสระ อำเภอเขียงม่วน จังหวัด
ตำบลป่าคาลอง กิ่งอำเภอบ้านโฮ่ง
ให้เป็นเขตรักษา

พ.ศ. ๒๕

เนื้อที่ประมาณ ๕๗๖.๗๕ ตารางกิโล



ราชอาณาจักรไทย

ที่ตำบลผาข้างน้อย ตำบลงิม ตำบลออย

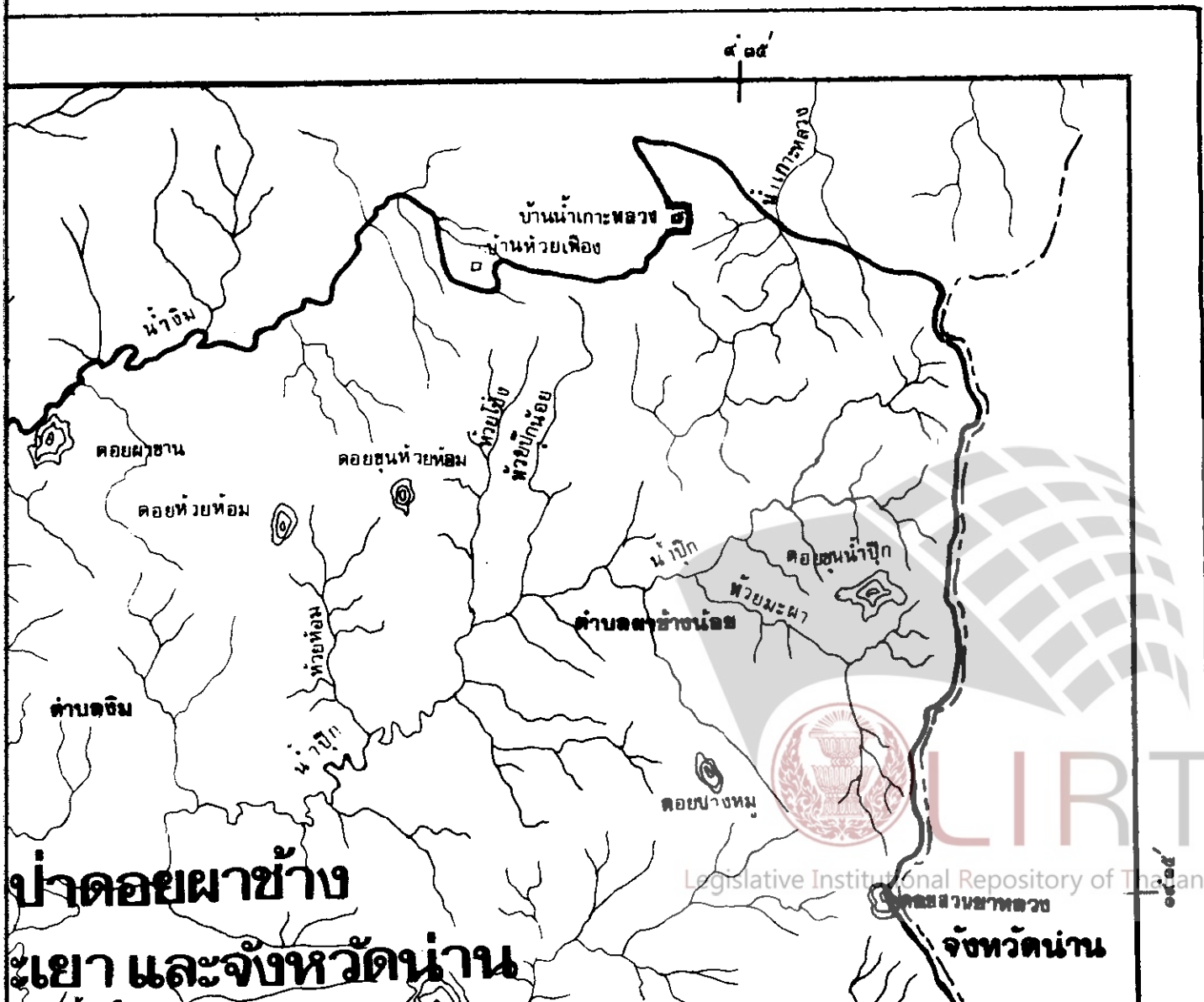
หวัดพะเยา และตำบลถืมตอง อำเภอเมืองน่าน

วง อำเภอเมืองน่าน จังหวัดน่าน

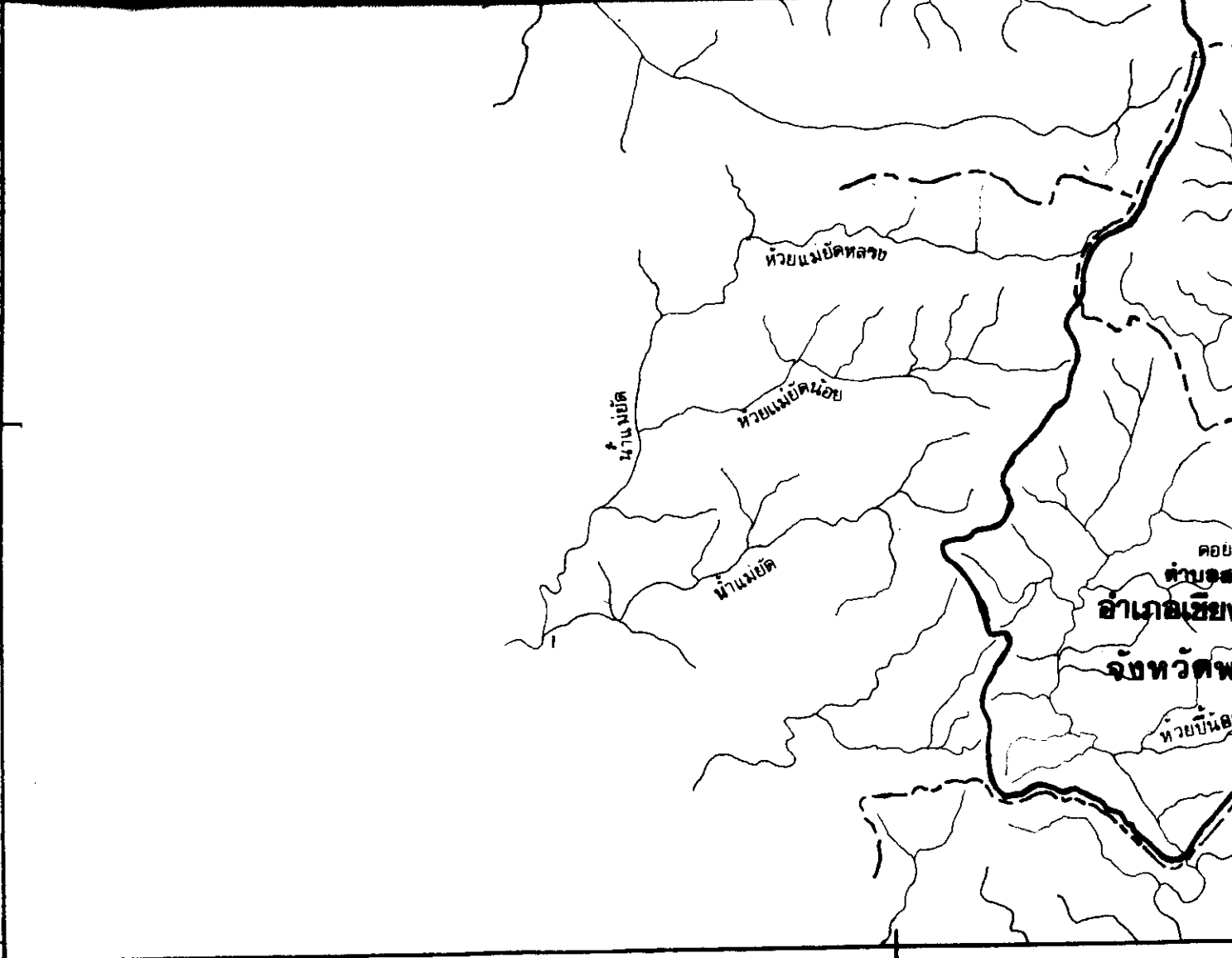
พื้นที่สี่ตำบล

๑๓








เมตร หรือ ๓๖๐.๔๖๘.๗๕ ไร่



๑๕๐๖



เครื่องหมาย

-  แนวเขตรักษาพันธุ์สัตว์ป่า
-  เขตจังหวัด
-  เขตอำเภอ
-  ทางหลวง ถนน
-  แม่น้ำ คลอง พืช
-  ภูเขา ควน เนิน
-  หมู่บ้าน



หมายเหตุ:- เหตุผลในการประกาศใช้พระราชกฤษฎีกาฉบับนี้ คือ เนื่องจากป่า
ดอยผาซาง ในท้องที่ตำบลผาซางน้อย ตำบลงิม ตำบลลอย ตำบลควน อำเภอปาง
ด้ายลสระ อำเภอเขียงม่วน จังหวัดพะเยา และตำบลถ้ำมดอง อำเภอเมืองน่าน
ตำบลปากาหลวง กิ่งอำเภอบ้านหลวง อำเภอเมืองน่าน จังหวัดน่าน เนื้อที่ประมาณ
๕๗๖.๗๕ ตารางกิโลเมตร หรือ ๓๖๐,๘๖๘.๗๕ ไร่ มีสภาพภูมิประเทศเป็น
เทือกเขาสูงสลับซับซ้อน สภาพป่าโดยทั่วไปเป็นป่าเบญจพรรณ ป่าเต็งรัง ป่าดิบ
แล้ง และป่าดิบเขา มีแหล่งน้ำแหล่งอาหารของสัตว์ป่าอุดมสมบูรณ์ มีสัตว์ป่า
สงวนและสัตว์ป่าคุ้มครองหลายชนิดอาศัยอยู่อย่างชุกชุม เช่น เลียงผา กระต๊อ
อีเก้ง กวาง กระซัง เสือ หมู ชะมด อีเห็น ฯลฯ และนกชนิดต่างๆ เป็นจำนวน
มาก ฉะนั้น เพื่อรักษาไว้ซึ่งพันธุ์สัตว์ป่า และให้เป็นที่อยู่อาศัยของสัตว์ป่าโดย
ปลอดภัย รวมทั้งเป็นการช่วยบ่งกันรักษาต้นน้ำลำธารและป่าไม้มอบอยู่ในพื้นที่
แห่งนี้ให้คงอยู่อย่างถาวรตลอดไป สมควรกำหนดบริเวณที่ดินดังกล่าวให้เป็น
เขตรักษาพันธุ์สัตว์ป่าตามพระราชบัญญัติสงวนและคุ้มครองสัตว์ป่า พ.ศ. ๒๕๐๓
จึงจำเป็นต้องตราพระราชกฤษฎีกาฉบับนี้



ที่ 1
ฉบับที่ 1
ฉบับที่ 2
ฉบับที่ 3
ฉบับที่ 4