



พระราชกฤษฎีกา

ให้ใช้พระราชบัญญัติควบคุมการก่อสร้างในเขตเพลิงไหม้
พุทธศักราช ๒๔๗๖ ในบริเวณเขตเพลิงไหม้ ที่ตำบลในเมือง
และตำบลสะเดียง อำเภอเมืองเพชรบูรณ์ จังหวัดเพชรบูรณ์

พ.ศ. ๒๕๑๑

ภูมิพลอดุลยเดช ป.ร.

ให้ไว้ ณ วันที่ ๒๖ กรกฎาคม พ.ศ. ๒๕๑๑

เป็นปีที่ ๒๓ ในรัชกาลปัจจุบัน

พระบาทสมเด็จพระปรมินทรมหาภูมิพลอดุลยเดช

พระบรมราชโองการโปรดเกล้าฯ ให้ประกาศว่า

เล่ม ๘๕ ตอนที่ ๖๗ ราชกิจจานุเบกษา ๓๐ กรกฎาคม ๒๕๑๑

โดยที่เป็นการสมควรควบคุมการก่อสร้างในบริเวณเขต
เพลิงไหม้ ที่ตำบลในเมืองและตำบลสะเดียง อำเภอเมือง
เพชรบูรณ์ จังหวัดเพชรบูรณ์ ซึ่งเกิดเพลิงไหม้เมื่อวันที่ ๓
พฤษภาคม พ.ศ. ๒๕๑๑

อาศัยอำนาจตามความในมาตรา ๑๕๓ ของรัฐธรรมนูญ
แห่งราชอาณาจักรไทยและมาตรา ๓ แห่งพระราชบัญญัติ
ควบคุมการก่อสร้างในเขตเพลิงไหม้ พุทธศักราช ๒๔๗๖ จึง
ทรงพระกรุณาโปรดเกล้าฯ ให้ตราพระราชกฤษฎีกาขึ้นไว้ ดัง
ต่อไปนี้

มาตรา ๑ พระราชกฤษฎีกานี้เรียกว่า “พระราชกฤษฎีกา
ให้ใช้พระราชบัญญัติควบคุมการก่อสร้างในเขตเพลิงไหม้ พุทธ
ศักราช ๒๔๗๖ ในบริเวณเขตเพลิงไหม้ ที่ตำบลในเมือง
และตำบลสะเดียง อำเภอเมืองเพชรบูรณ์ จังหวัดเพชรบูรณ์
พ.ศ. ๒๕๑๑”

มาตรา ๒ พระราชกฤษฎีกานี้ให้ใช้บังคับตั้งแต่วันถัดจาก
วันประกาศในราชกิจจานุเบกษาเป็นต้นไป

มาตรา ๓ ให้ใช้พระราชบัญญัติควบคุมการก่อสร้างในเขต
เพลิงไหม้ พุทธศักราช ๒๔๗๖ ในบริเวณเขตเพลิงไหม้ ที่

เล่ม ๘๕ ตอนที่ ๖๗ ราชกิจจานุเบกษา ๓๐ กรกฎาคม ๒๕๑๑

ตำบลในเมืองและตำบลสะเดียง อำเภอเมืองเพชรบูรณ์ จังหวัด
เพชรบูรณ์ ตามแนวเขตในแผนที่ท้ายพระราชกฤษฎีกานี้


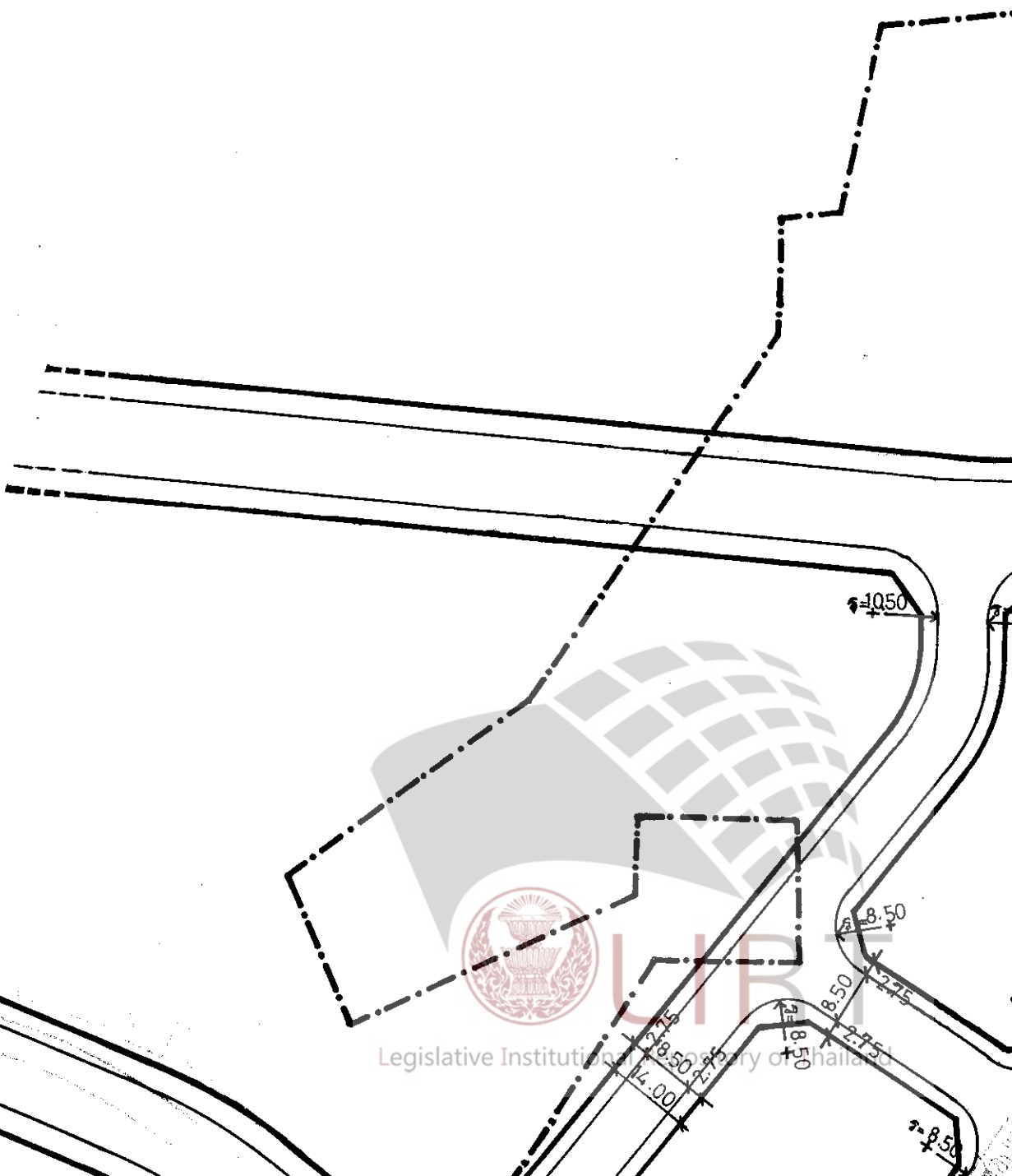
มาตรา ๔ ให้รัฐมนตรีว่าการกระทรวงมหาดไทยรักษาการ
ตามพระราชกฤษฎีกานี้

ผู้รับสนองพระบรมราชโองการ

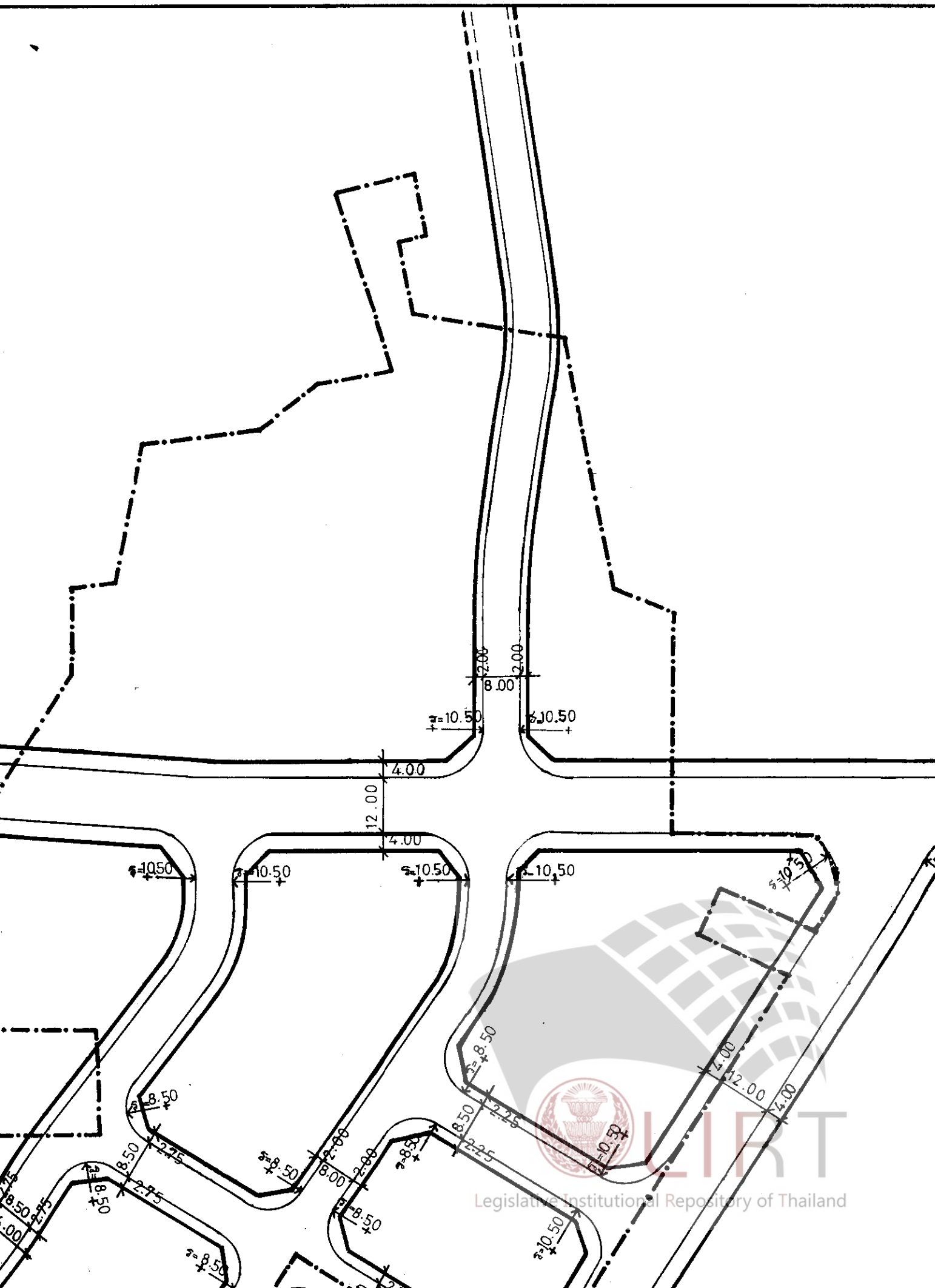
จอมพล ถนอม กิตติขจร

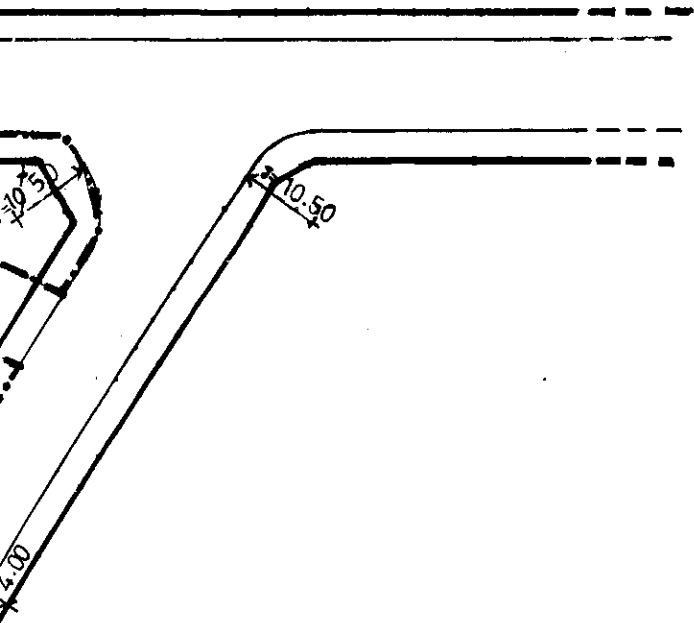
นายกรัฐมนตรี





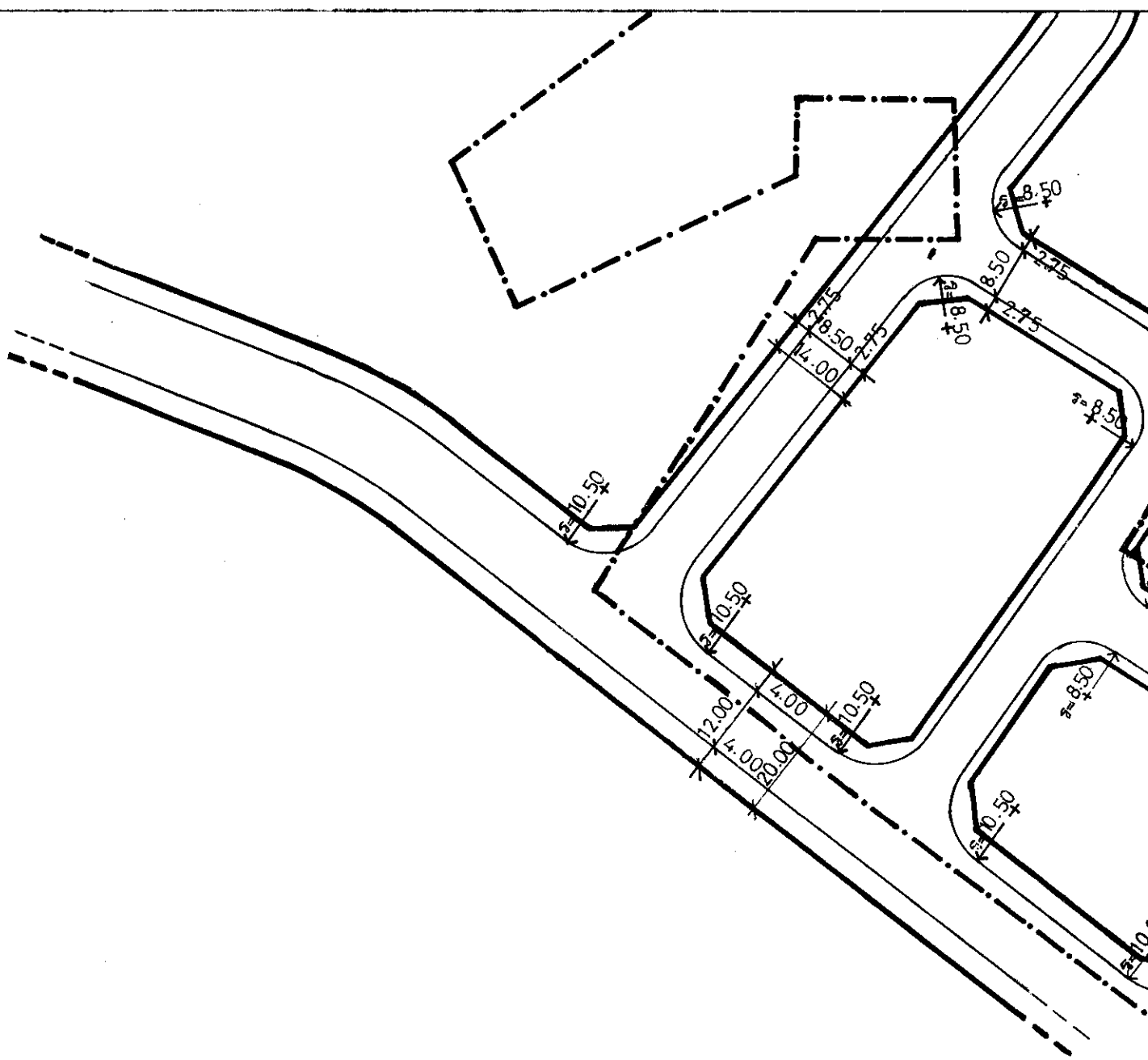
Legislative Institutions of the Government of Karnataka

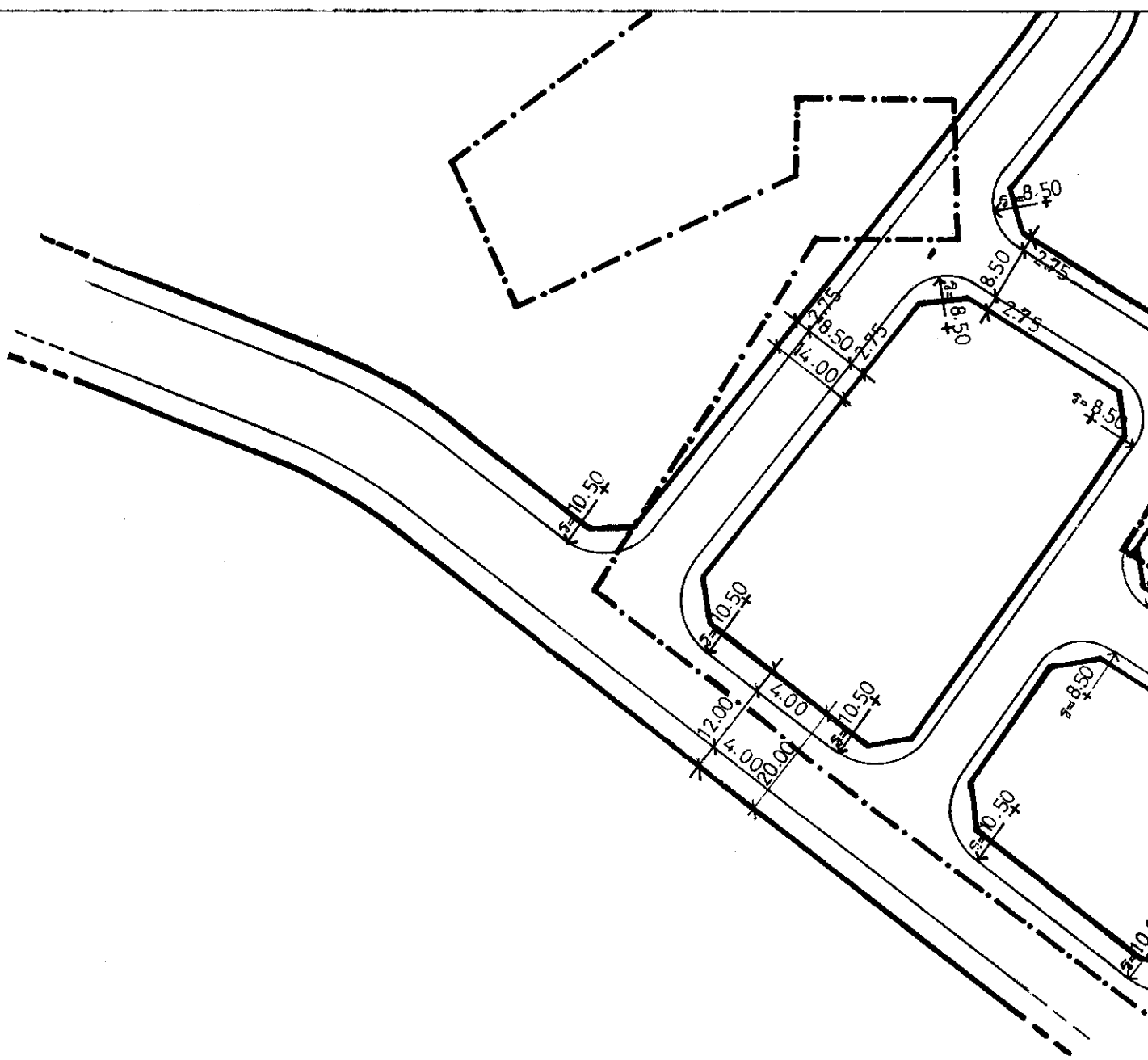






Legislative Institutional Repository of Thailand





แผนที่ท้ายพระราชกฤษฎีกา
พระราชบัญญัติควบคุมการก่อสร้างในเขตเพลิงไหม้
ในบริเวณเขตเพลิงไหม้ ที่ตำบลใหม่เมืองและตำบลละ

จังหวัดเพชรบูรณ์

พ.ศ. 2511

มาตราส่วน 1:1,000

กำหนดผังเมือง

๑๐๐.๑.๑๖.๑๖

ผู้อำนวยการกำหนดผังเมือง

๐ 10 20 30 40 50 60 70

เครื่องหมาย

เขตเพลิงไหม้

=====

แนวทางหรือถนนเดิม

=====

แนวทางหรือถนนที่ย้ายไป

=====

แนวทางหรือถนนที่ตัดใหม่

๗. รั้ว

หมายเหตุ

ถนนขนาด 20.00 เมตร ผิวจราจร 12.00 เมตร

ถนนขนาด 14.00 เมตร ผิวจราจร 8.50 เมตร

ถนนขนาด 13.00 เมตร ผิวจราจร 8.50 เมตร

ถนนขนาด 12.00 เมตร ผิวจราจร 8.00 เมตร

แผนที่ท้ายพระราชกฤษฎีกาให้ใช้
พระราชบัญญัติควบคุมการก่อสร้างในเขตเพลิงไหม้ พุทธศักราช 2476
ในบริเวณเขตเพลิงไหม้ ที่ตำบลโหมเมืองและตำบลละเตียง อำเภอเมืองเพชรบูรณ์

จังหวัดเพชรบูรณ์

พ.ศ. 2511

มาตราส่วน 1:1,000

สำนักผังเมือง

ด.อ. อ. อ. อ. อ. อ.

ผู้อำนวยการสำนักผังเมือง

0 10 20 30 40 50 60 70 80 90 100 เมตร

เครื่องหมาย

เขตเพลิงไหม้

=====

แนวทางหรือถนนเดิม

=====

แนวทางหรือถนนที่ย้ายใหม่

=====

แนวทางหรือถนนที่ตัดใหม่

ว.

รัศมี

หมายเหตุ

ถนนขนาด 20.00 เมตร ผิวจราจร 12.00 เมตร ทางเท้าและรางระบายน้ำข้างละ 4.00 เมตร

ถนนขนาด 14.00 เมตร ผิวจราจร 8.50 เมตร ทางเท้าและรางระบายน้ำข้างละ 2.75 เมตร

ถนนขนาด 13.00 เมตร ผิวจราจร 8.50 เมตร ทางเท้าและรางระบายน้ำข้างละ 2.25 เมตร

ถนนขนาด 12.00 เมตร ผิวจราจร 8.00 เมตร ทางเท้าและรางระบายน้ำข้างละ 2.00 เมตร

เล่ม ๘๕ ตอนที่ ๖๗ ราชกิจจานุเบกษา ๓๐ กรกฎาคม ๒๕๑๑

หมายเหตุ— เหตุผลในการประกาศใช้พระราชกฤษฎีกาฉบับนี้ คือ เนื่องจากได้เกิดเพลิงไหม้ ในเขตเทศบาลเมืองเพชรบูรณ์ จังหวัดเพชรบูรณ์ และนอกเขตเทศบาล ท้องที่ตำบลในเมืองและตำบลสะเดียง อำเภอเมืองเพชรบูรณ์ จังหวัดเพชรบูรณ์ เมื่อวันที่ ๓ พฤษภาคม พ.ศ. ๒๕๑๑ และสมควรให้มีการควบคุมการก่อสร้างภายในบริเวณเขตเพลิงไหม้ ทั้งนี้ เพื่อจะได้ป้องกันและระงับอัคคีภัย เพื่อความมั่นคงแข็งแรง เพื่อประโยชน์ในการอนามัยและการผังเมือง จึงจำเป็นต้องตราพระราชกฤษฎีกาฉบับนี้

