



พระราชกฤษฎีกา

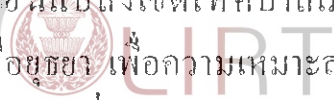
เปลี่ยนแปลงเขตเทศบาลเมืองนครศรีอยุธยา
จังหวัดพระนครศรีอยุธยา (ฉบับที่ ๒)
พ.ศ. ๒๕๐๕

ภูมิพลอดุลยเดช ป.ร.

ให้ไว้ ณ วันที่ ๓๐ ตุลาคม พ.ศ. ๒๕๐๕
เป็นปีที่ ๑๗ ในรัชกาลปัจจุบัน

พระบาทสมเด็จพระปรมินทรมหาภูมิพลอดุลยเดช มี
พระบรมราชโองการโปรดเกล้าฯ ให้ประกาศว่า

โดยที่เป็นการสมควรเปลี่ยนแปลงเขตเทศบาลเมือง-
นครศรีอยุธยา จังหวัดพระนครศรีอยุธยา เพื่อความเหมาะสมแก่
การบริหารกิจการและการทะนุบำรุงท้องถิ่น



อาศัยอำนาจตามความในมาตรา ๑๒ แห่งพระราชบัญญัติเทศบาล พ.ศ. ๒๔๕๖ ซึ่งแก้ไขเพิ่มเติมโดยพระราชบัญญัติเทศบาล (ฉบับที่ ๓) พ.ศ. ๒๔๕๕ จึงทรงพระกรุณาโปรดเกล้าฯ ให้ตราพระราชกฤษฎีกาขึ้นไว้ ดังต่อไปนี้

มาตรา ๑ พระราชกฤษฎีกานี้เรียกว่า “พระราชกฤษฎีกาเปลี่ยนแปลงเขตเทศบาลเมืองนครศรีอยุธยา จังหวัดพระนครศรีอยุธยา (ฉบับที่ ๒) พ.ศ. ๒๕๐๕”

มาตรา ๒ พระราชกฤษฎีกานี้ให้ใช้บังคับตั้งแต่วันถัดจากวันประกาศในราชกิจจานุเบกษาเป็นต้นไป

มาตรา ๓ ให้เปลี่ยนแปลงเขตเทศบาลเมืองนครศรีอยุธยา จังหวัดพระนครศรีอยุธยา ซึ่งได้กำหนดไว้ตามมาตรา ๓ แห่งพระราชกฤษฎีกาเปลี่ยนแปลงเขตเทศบาลเมืองนครศรีอยุธยา จังหวัดพระนครศรีอยุธยา พ.ศ. ๒๔๕๕ เสียใหม่ โดยมีเขตดังต่อไปนี้

ด้านเหนือ จากจุดศูนย์กลางแม่น้ำเจ้าพระยาถึงหลักเขตที่ ๑ ซึ่งตั้งอยู่ริมแม่น้ำเจ้าพระยาฝั่งตะวันออกตอนที่อยู่ห่างจากคลองเมืองฝั่งเหนือ ๒๒๐ เมตร เป็นเส้นตรงไปทางทิศตะวันออกเฉียงเหนือ แล้วเป็นเส้นขนานกับคลองเมือง ถึงหลักเขตที่ ๒



ฉบับพิเศษ หน้า ๔๑

เล่ม ๗๕ ตอนที่ ๕๘ ราชกิจจานุเบกษา ๑ พฤศจิกายน ๒๕๐๕

ซึ่งตั้งอยู่ห่างจากคลองหัวรอฝั่งตะวันตก ๘๘๐ เมตร และห่างจากคลองเมืองฝั่งเหนือ ๒๒๐ เมตร

จากหลักเขตที่ ๒ เป็นเส้นขนานกับคลองหัวรอไปทางทิศเหนือ ถึงหลักเขตที่ ๓ ซึ่งตั้งอยู่ห่างจากหลักเขตที่ ๒ ระยะ ๕๓๐ เมตร

จากหลักเขตที่ ๓ เป็นเส้นตรงไปทางทิศตะวันออกเฉียงเหนือ ถึงหลักเขตที่ ๔ ซึ่งตั้งอยู่ปากคลองกุฎีแดงฝั่งใต้

จากหลักเขตที่ ๔ เลียบตามริมคลองกุฎีแดงฝั่งใต้ไปทางทิศตะวันออก ถึงหลักเขตที่ ๕ ซึ่งตั้งอยู่ริมแม่น้ำลพบุรีฝั่งตะวันตก

จากหลักเขตที่ ๕ เป็นเส้นตรงไปทางทิศตะวันออกเฉียงเหนือ ถึงหลักเขตที่ ๖ ซึ่งตั้งอยู่ริมแม่น้ำป่าสักฝั่งตะวันออก ห่างจากปากคลองบ้านม้าฝั่งเหนือ ๒๒๐ เมตร

ด้านตะวันออก จากหลักเขตที่ ๖ เป็นเส้นตรงไปทางทิศตะวันออกเฉียงใต้ ถึงหลักเขตที่ ๗ ซึ่งตั้งอยู่ริมทางรถไฟฝั่งตะวันตก ตรง กม. ๗๓.๓๑๒

จากหลักเขตที่ ๗ เลียบตามริมทางรถไฟฝั่งตะวันตกไปทางทิศใต้ ถึงหลักเขตที่ ๘ ซึ่งตั้งอยู่ตรง กม. ๖๘.๓๑๒



LIPT

the Institutional Repository of Thailand

เล่ม ๗๕ ตอนที่ ๕๘ ราชกิจจานุเบกษา ๑ พฤศจิกายน ๒๕๐๕

ด้านใต้และด้านตะวันตก จากหลักเขตที่ ๘ เป็นเส้นตรงไปทางทิศตะวันตกเฉียงเหนือ ถึงหลักเขตที่ ๕ ซึ่งตั้งอยู่ริมแม่น้ำเจ้าพระยาฝั่งตะวันออก ห่างจากปากคลองสวนพลูฝั่งใต้ ๔๐๐ เมตร

จากหลักเขตที่ ๕ เป็นเส้นตรงไปทางทิศตะวันตกถึงจุดศูนย์กลางแม่น้ำเจ้าพระยาและถือเส้นศูนย์กลางของแม่น้ำเจ้าพระยาไปทางทิศเหนือและทิศตะวันตก จนถึงจุดศูนย์กลางแม่น้ำเจ้าพระยาซึ่งตรงกับหลักเขตที่ ๑

ดังปรากฏในแผนที่ท้ายพระราชกฤษฎีกานี้

ตามเส้นแนวเขตที่กล่าวไว้ในมาตรานี้ ให้มีหลักย่อยปักไว้เพื่อแสดงแนวเขตด้วยตามสมควร

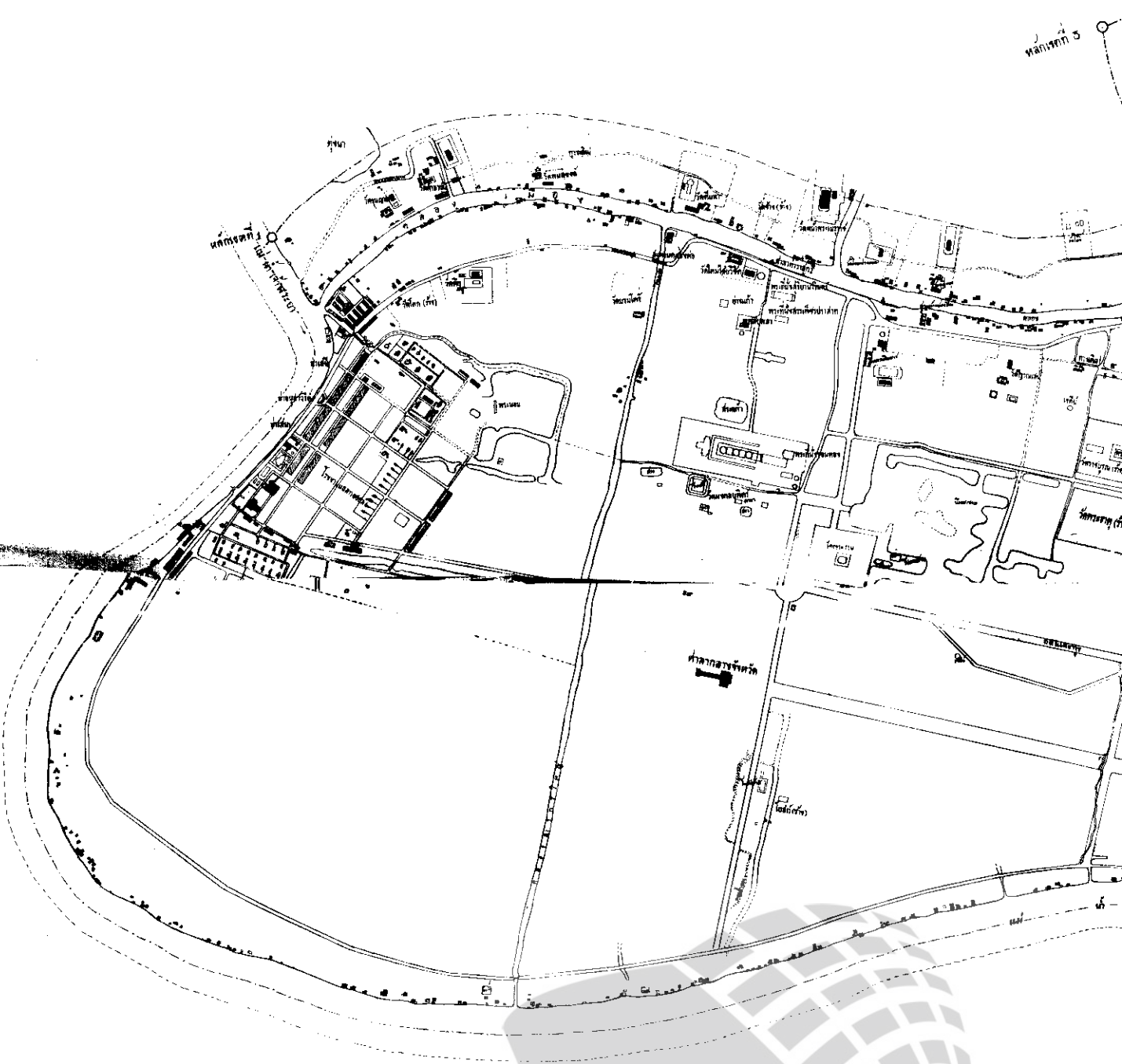
มาตรา ๔ ให้รัฐมนตรีว่าการกระทรวงมหาดไทยรักษาการตามพระราชกฤษฎีกานี้

ผู้รับสนองพระบรมราชโองการ

จอมพล ส. ธนะรัชต์

นายกรัฐมนตรี



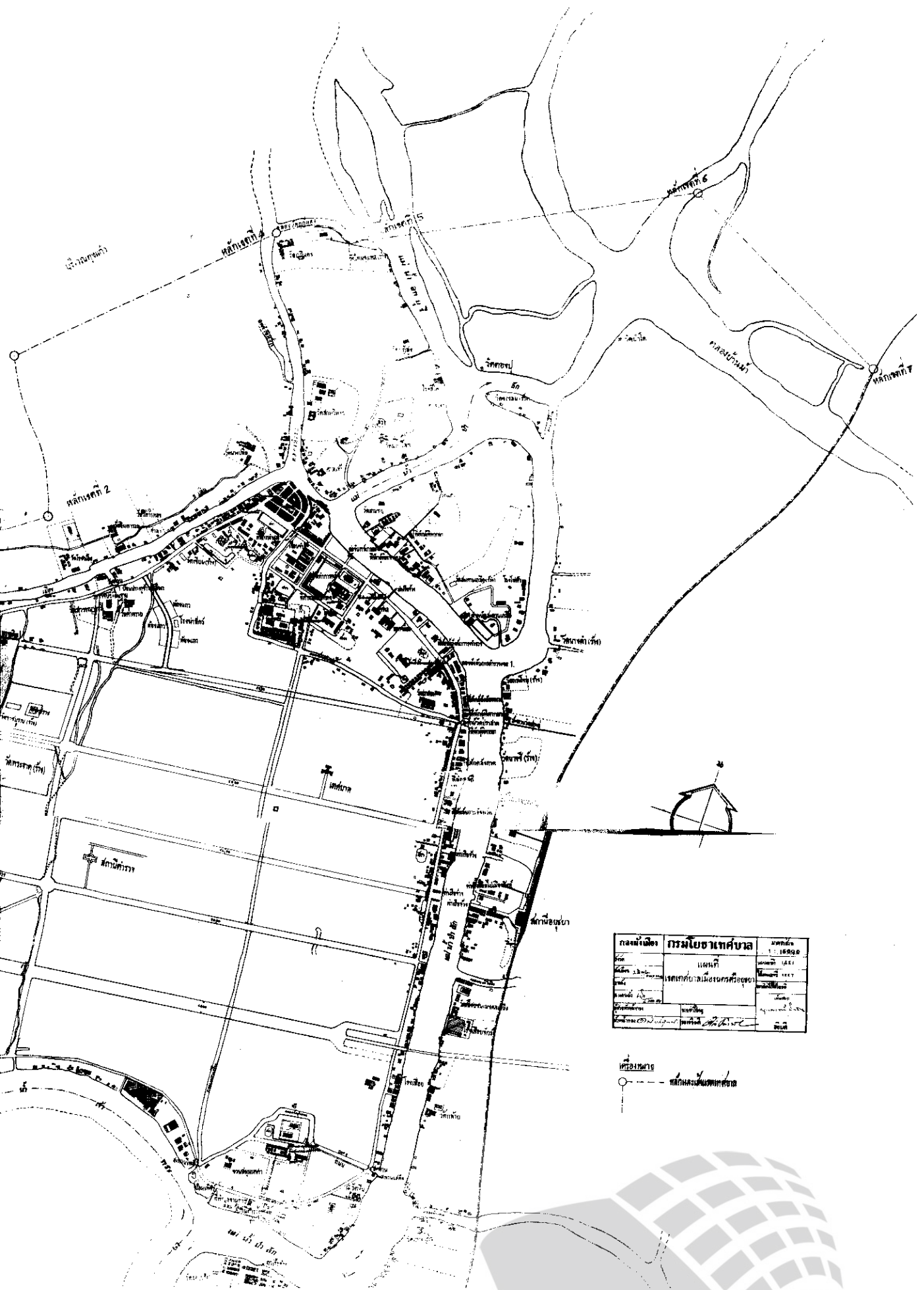


LIRT

Legislative Institutional Repository of Thailand

กฎหมายเปลี่ยนแปลงเขตเทศบาลเมืองนครราชสีมา

นครราชสีมา (ฉบับที่ ๒) พ.ศ. ๒๕๐๕

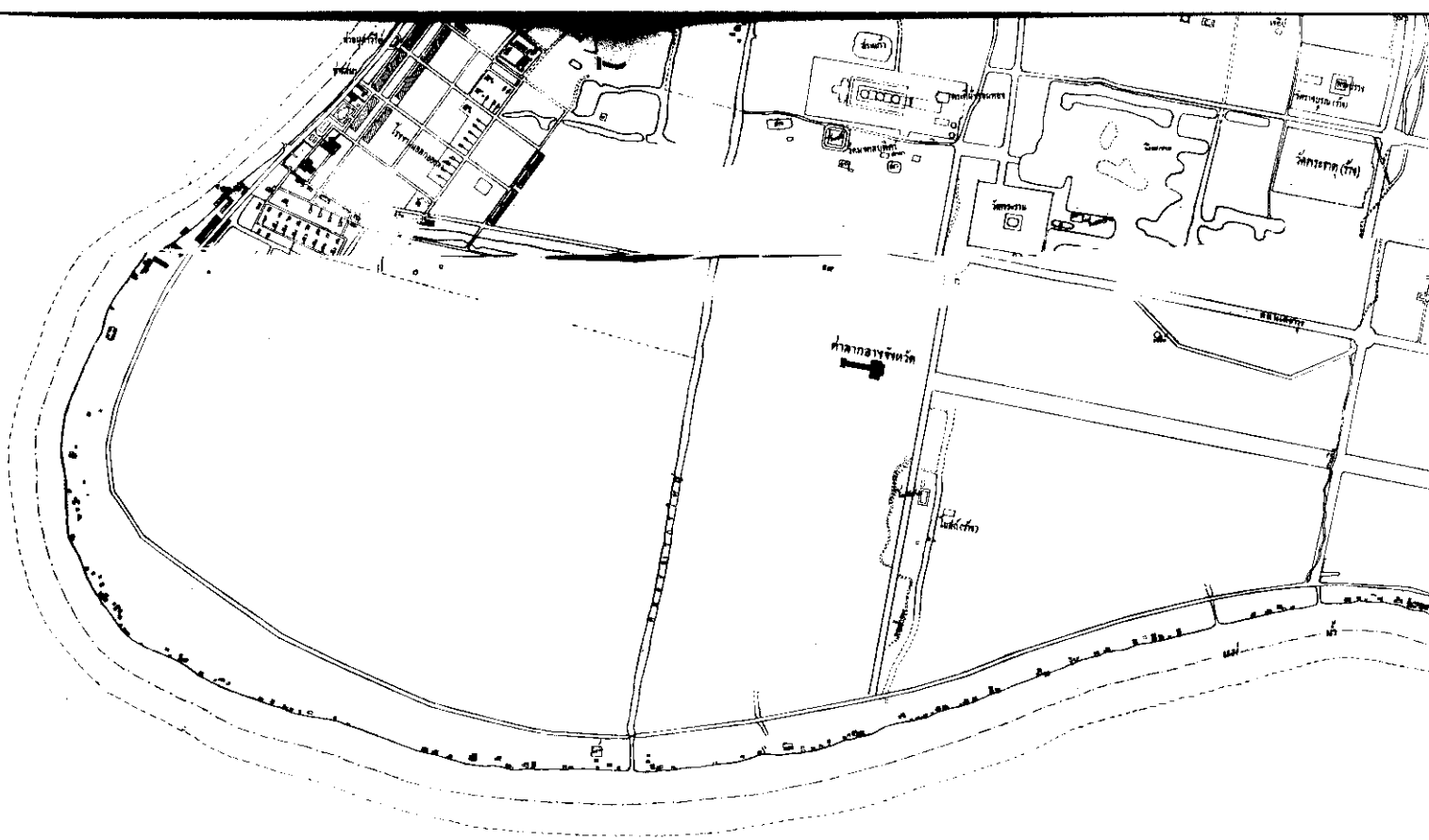


กรุงเทพมหานคร	กรมโยธาเทศบาล	มาตรา
เลขที่	แผนที่	๑ : ๒๕๐๕
พื้นที่	เขตเทศบาลเมืองนครราชสีมา	๒๕๐๕
วันที่		๒๕๐๕
ผู้จัดทำ		
ผู้ตรวจ		



LIRT

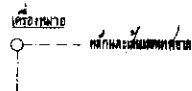
Legislative Institutional Repository of Thailand



Legislative Institutional Repository of Thailand



กรมโยธาเทศบาล	กรมโยธาเทศบาล	จำนวน	1: 1,800
แผนก	แผนกโยธา	มาตรา	1: 1,800
เขตเทศบาลเมืองนครราชสีมา		ปีที่	1947
		วันที่	
		ผู้ทำ	
		ผู้ตรวจ	
		ผู้รับ	



เล่ม ๗๕ ตอนที่ ๕๘ ราชกิจจานุเบกษา ๑ พฤศจิกายน ๒๕๐๕

หมายเหตุ :- เหตุผลในการประกาศใช้พระราชกฤษฎีกาฉบับนี้ คือ เนื่องจากท้องถิ่นทั้งในเขตและนอกเขตเทศบาลเมืองนครศรีอยุธยา จังหวัดพระนครศรีอยุธยา ได้เจริญขึ้นและมีชุมชนอยู่หนาแน่น สมควรขยายเขตเทศบาลเพื่อประโยชน์ในการบริหารกิจการและทะนุบำรุงท้องถิ่นต่อไป