

### พระราชกฤษฎีกา

กำหนดเขตที่ดิน ในท้องที่ตำบลนาใต้ อำเภอบ้านนาเดิม ตำบลทุ่งเตา  
ตำบลลำพูน ตำบลเพิ่มพูนทรัพย์ ตำบลนาสาร ตำบลคลองปราบ  
ตำบลพรุฬห์ อำเภอบ้านนาสาร และตำบลบ้านส้อง  
อำเภอเวียงสระ จังหวัดสุราษฎร์ธานี  
ให้เป็นเขตปฏิรูปที่ดิน

พ.ศ. ๒๕๕๒

### ภูมิพลอดุลยเดช ป.ร.

ให้ไว้ ณ วันที่ ๑๘ ธันวาคม พ.ศ. ๒๕๕๒

เป็นปีที่ ๕๔ ในรัชกาลปัจจุบัน

พระบาทสมเด็จพระปรมินทรมหาภูมิพลอดุลยเดช มีพระบรมราชโองการโปรดเกล้าฯ ให้  
ประกาศว่า

โดยที่เป็นการสมควรกำหนดเขตที่ดิน ในท้องที่ตำบลนาใต้ อำเภอบ้านนาเดิม ตำบลทุ่งเตา  
ตำบลลำพูน ตำบลเพิ่มพูนทรัพย์ ตำบลนาสาร ตำบลคลองปราบ ตำบลพรุฬห์ อำเภอบ้านนาสาร  
และตำบลบ้านส้อง อำเภอเวียงสระ จังหวัดสุราษฎร์ธานี ให้เป็นเขตปฏิรูปที่ดิน

อาศัยอำนาจตามความในมาตรา ๒๒๑ ของรัฐธรรมนูญแห่งราชอาณาจักรไทย และมาตรา ๒๕  
วรรคหนึ่ง แห่งพระราชบัญญัติการปฏิรูปที่ดินเพื่อเกษตรกรรม พ.ศ. ๒๕๑๘ จึงทรงพระกรุณาโปรดเกล้าฯ ให้  
ตราพระราชกฤษฎีกาขึ้นไว้ ดังต่อไปนี้

มาตรา ๑ พระราชกฤษฎีกานี้เรียกว่า “พระราชกฤษฎีกากำหนดเขตที่ดิน ในท้องที่ตำบลนาใต้  
อำเภอบ้านนาเดิม ตำบลทุ่งเตา ตำบลลำพูน ตำบลเพิ่มพูนทรัพย์ ตำบลนาสาร ตำบลคลองปราบ



LIRT

ตำบลพรุฬห์ อำเภอบ้านนาสาร และตำบลบ้านส้อง อำเภอเวียงสระ จังหวัดสุราษฎร์ธานี ให้เป็นเขตปฏิรูปที่ดิน พ.ศ. ๒๕๕๒”

มาตรา ๒ พระราชกฤษฎีกานี้ให้ใช้บังคับตั้งแต่วันถัดจากวันประกาศในราชกิจจานุเบกษา เป็นต้นไป

มาตรา ๓ ให้ที่ดินในท้องที่ตำบลนาใต้ อำเภอบ้านนาเดิม ตำบลทุ่งเตา ตำบลลำพูน ตำบลเพิ่มพูนทรัพย์ ตำบลนาสาร ตำบลคลองปราบ ตำบลพรุฬห์ อำเภอบ้านนาสาร และตำบลบ้านส้อง อำเภอเวียงสระ จังหวัดสุราษฎร์ธานี ภายในแนวเขตตามแผนที่ท้ายพระราชกฤษฎีกานี้ เป็นเขตปฏิรูปที่ดิน

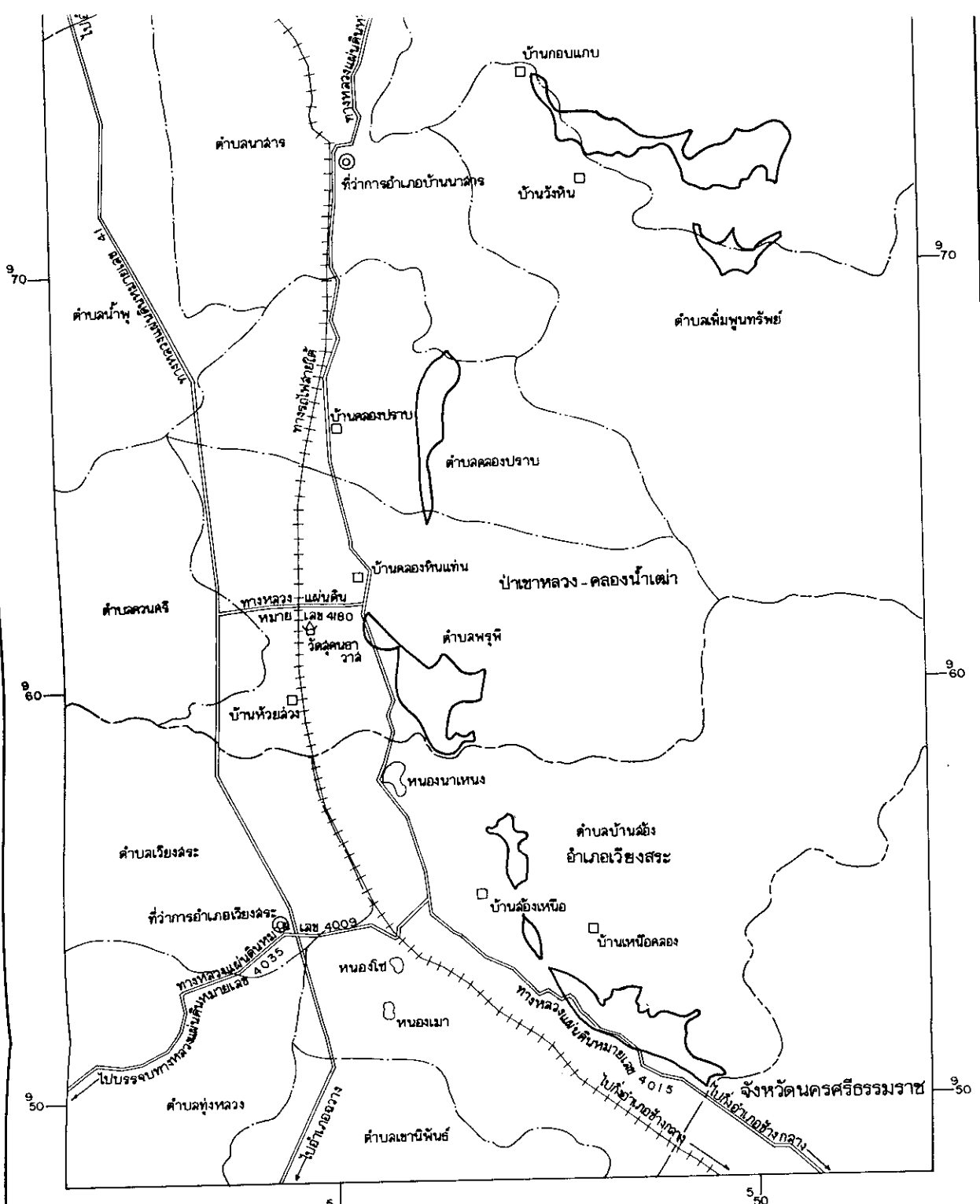
มาตรา ๔ ให้รัฐมนตรีว่าการกระทรวงการคลัง รัฐมนตรีว่าการกระทรวงเกษตรและสหกรณ์ และรัฐมนตรีว่าการกระทรวงมหาดไทยรักษาการตามพระราชกฤษฎีกานี้

ผู้รับสนองพระบรมราชโองการ



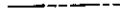

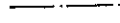






ชวน หลีกภัย

นายกรัฐมนตรี





**เครื่องหมาย**

-  แนวเขตปฏิรูปที่ดิน
-  บริเวณที่กันออกจากเขตปฏิรูปที่ดิน
-  เขตจังหวัด
-  เขตอำเภอ
-  เขตตำบล
-  ทางหลวง
-  ทางรถไฟ
-  หนอง
-  ที่ว่าการอำเภอ
-  หมู่บ้าน
-  วัด

  
 (นายวิชัย ฉวีวงศ์)

  
 ผู้อำนวยการกองจัดการปฏิรูปที่ดิน

  
 (นายอุดร ชจรเวทคณ)

เลขที่การดำเนินงานการปฏิรูปที่ดินเพื่อเกษตรกรรม

หมายเหตุ :- เหตุผลในการประกาศใช้พระราชกฤษฎีกาฉบับนี้ คือ เนื่องจากในท้องที่ตำบลนาใต้ อำเภอบ้านนาเดิม ตำบลทุ่งเตา ตำบลลำพูน ตำบลเพิ่มพูนทรัพย์ ตำบลนาสาร ตำบลคลองปราบ ตำบลพรุฬห์ อำเภอบ้านนาสาร และตำบลบ้านส้อง อำเภอเวียงสระ จังหวัดสุราษฎร์ธานี มีเกษตรกรผู้ไม่มีที่ดินประกอบเกษตรกรรมเป็นของตนเอง หรือมีที่ดินเล็กน้อยไม่เพียงพอแก่การครองชีพ หรือต้องเช่าที่ดินของผู้อื่นประกอบเกษตรกรรมอยู่เป็นจำนวนมาก สมควรกำหนดเขตที่ดินในท้องที่ดังกล่าวให้เป็นเขตปฏิรูปที่ดิน จึงจำเป็นต้องตราพระราชกฤษฎีกานี้