

พระราชกฤษฎีกา

กำหนดเขตที่ดินในบริเวณที่ที่จะเวนคืน

เพื่อสร้างทางหลวงแผ่นดินหมายเลข ๕๑๘ สายแยกทางหลวง

แผ่นดินหมายเลข ๕๒ (ปัตตานี) - บรรจบทางหลวง

แผ่นดินหมายเลข ๕๐๕ (ยะลา)

พ.ศ. ๒๕๕๕

ภูมิพลอดุลยเดช ป.ร.

ให้ไว้ ณ วันที่ ๓๑ ธันวาคม พ.ศ. ๒๕๕๕

เป็นปีที่ ๕๗ ในรัชกาลปัจจุบัน

พระบาทสมเด็จพระปรมินทรมหาภูมิพลอดุลยเดช มีพระบรมราชโองการโปรดเกล้าฯ ให้ประกาศว่า

โดยที่เป็นการสมควรกำหนดเขตที่ดินในบริเวณที่ที่จะเวนคืน เพื่อสร้างทางหลวงแผ่นดินหมายเลข ๕๑๘ สายแยกทางหลวงแผ่นดินหมายเลข ๕๒ (ปัตตานี) - บรรจบทางหลวงแผ่นดินหมายเลข ๕๐๕ (ยะลา) ในท้องที่อำเภอหนองจิก อำเภอแม่ลาน จังหวัดปัตตานี และอำเภอเมืองยะลา จังหวัดยะลา

อาศัยอำนาจตามความในมาตรา ๒๒๑ ของรัฐธรรมนูญแห่งราชอาณาจักรไทย และมาตรา ๖๘ วรรคหนึ่ง แห่งพระราชบัญญัติทางหลวง พ.ศ. ๒๕๓๕ อันเป็นพระราชบัญญัติที่มีบทบัญญัติบางประการเกี่ยวกับการจำกัดสิทธิและเสรีภาพของบุคคล ซึ่งมาตรา ๒๕ ประกอบกับมาตรา ๓๑ มาตรา ๓๕ มาตรา ๓๖ มาตรา ๔๘ มาตรา ๔๙ มาตรา ๕๐ และมาตรา ๕๑ ของรัฐธรรมนูญแห่งราชอาณาจักรไทย บัญญัติให้กระทำได้โดยอาศัยอำนาจตามบทบัญญัติแห่งกฎหมาย ประกอบกับมาตรา ๕ วรรคสาม และมาตรา ๖ แห่งพระราชบัญญัติว่าด้วยการเวนคืนอสังหาริมทรัพย์ พ.ศ. ๒๕๓๐ อันเป็นพระราชบัญญัติ



LIRT

ที่มีบทบัญญัติบางประการเกี่ยวกับการจำกัดสิทธิและเสรีภาพของบุคคล ซึ่งมาตรา ๒๕ ประกอบกับ มาตรา ๓๕ มาตรา ๔๘ และมาตรา ๔๙ ของรัฐธรรมนูญแห่งราชอาณาจักรไทย บัญญัติให้กระทำได้โดยอาศัยอำนาจตามบทบัญญัติแห่งกฎหมาย จึงทรงพระกรุณาโปรดเกล้าฯ ให้ตราพระราชกฤษฎีกาขึ้นไว้ ดังต่อไปนี้

มาตรา ๑ พระราชกฤษฎีกานี้เรียกว่า “พระราชกฤษฎีกากำหนดเขตที่ดินในบริเวณที่ที่จะเวนคืน เพื่อสร้างทางหลวงแผ่นดินหมายเลข ๕๑๘ สายแยกทางหลวงแผ่นดินหมายเลข ๕๒ (ปัตตานี) - บรรจบทางหลวงแผ่นดินหมายเลข ๔๐๕ (ยะลา) พ.ศ. ๒๕๕๕”

มาตรา ๒ พระราชกฤษฎีกานี้ให้ใช้บังคับตั้งแต่วันถัดจากวันประกาศในราชกิจจานุเบกษา เป็นต้นไป

มาตรา ๓ พระราชกฤษฎีกานี้ให้ใช้บังคับได้มีกำหนดสี่ปี

มาตรา ๔ ให้อธิบดีกรมทางหลวงเป็นเจ้าหน้าที่เวนคืนตามพระราชกฤษฎีกานี้

มาตรา ๕ เขตที่ดินในบริเวณที่ที่จะเวนคืนตามพระราชกฤษฎีกานี้ อยู่ในท้องที่อำเภอหนองจิก อำเภอแม่ลาน จังหวัดปัตตานี และอำเภอเมืองยะลา จังหวัดยะลา มีส่วนแคบที่สุดสามร้อยเมตร และมีส่วนกว้างที่สุดหกร้อยเมตร ทั้งนี้ ภายในแนวเขตตามแผนที่ท้ายพระราชกฤษฎีกานี้

มาตรา ๖ ให้รัฐมนตรีว่าการกระทรวงคมนาคมรักษการตามพระราชกฤษฎีกานี้

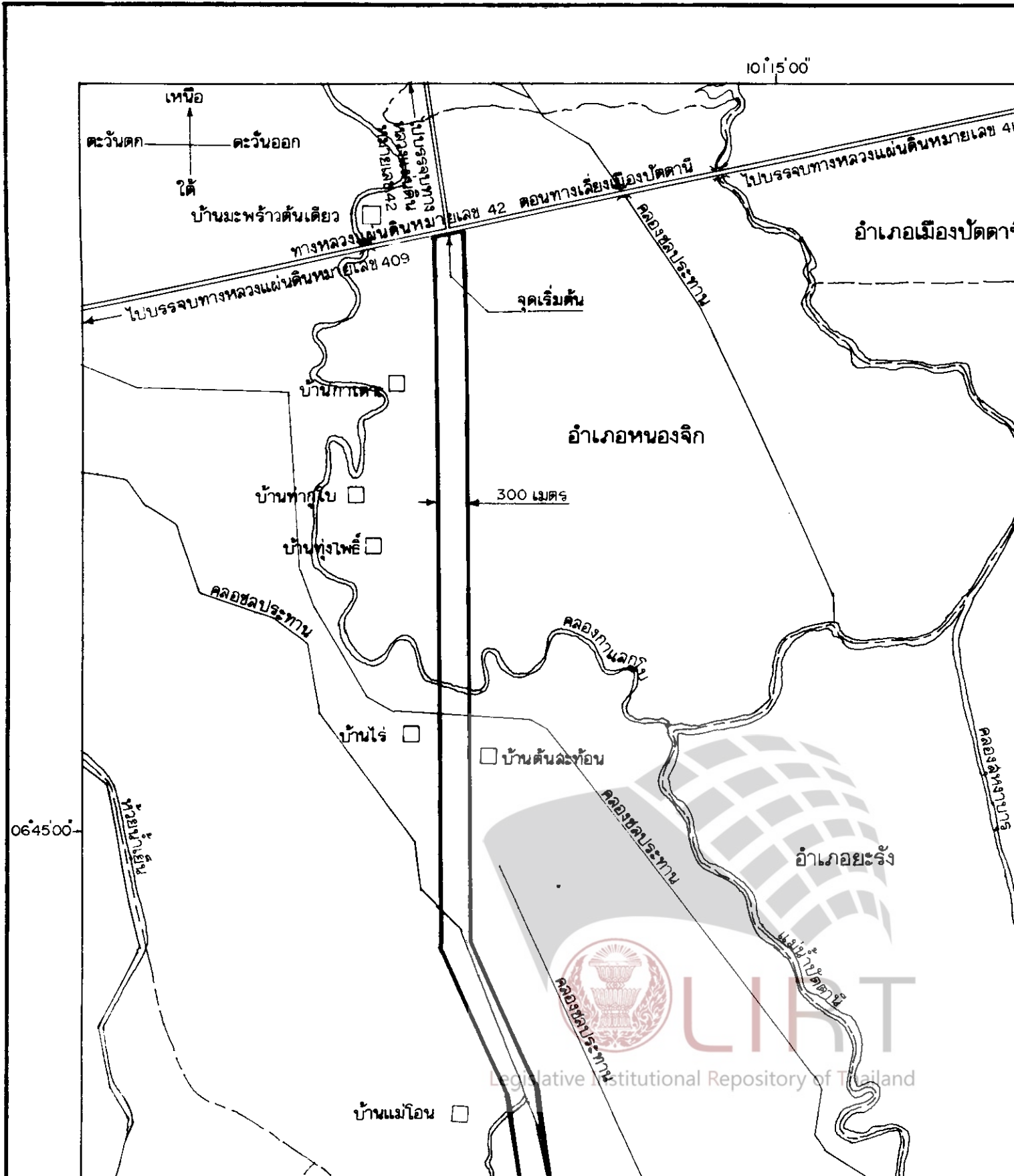
ผู้รับสนองพระบรมราชโองการ

พันตำรวจโท ทักษิณ ชินวัตร

นายกรัฐมนตรี

แผนที่ท้ายพระราชกฤษฎีกา
 กำหนดเขตที่ดินในบริเวณที่จะเวนคืน
 เพื่อสร้างทางหลวงแผ่นดินหมายเลข 418
 ลายแยกทางหลวงแผ่นดินหมายเลข 42 (ปัตตานี) - บรรจบทางหลวงแผ่นดินหมายเลข 409 (ยะลา)
 พ.ศ. 2545

มาตราส่วน 1 : 50,000

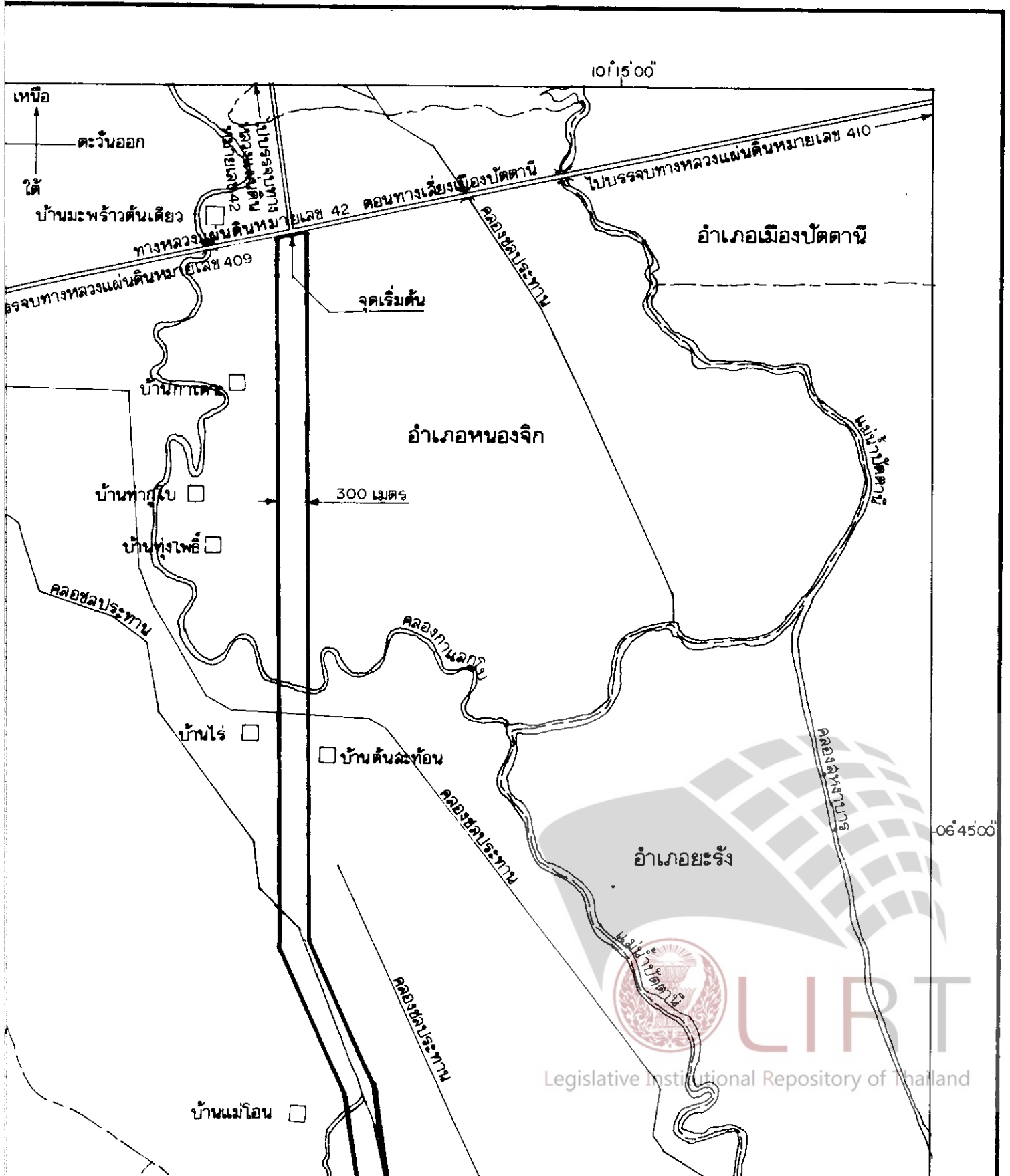


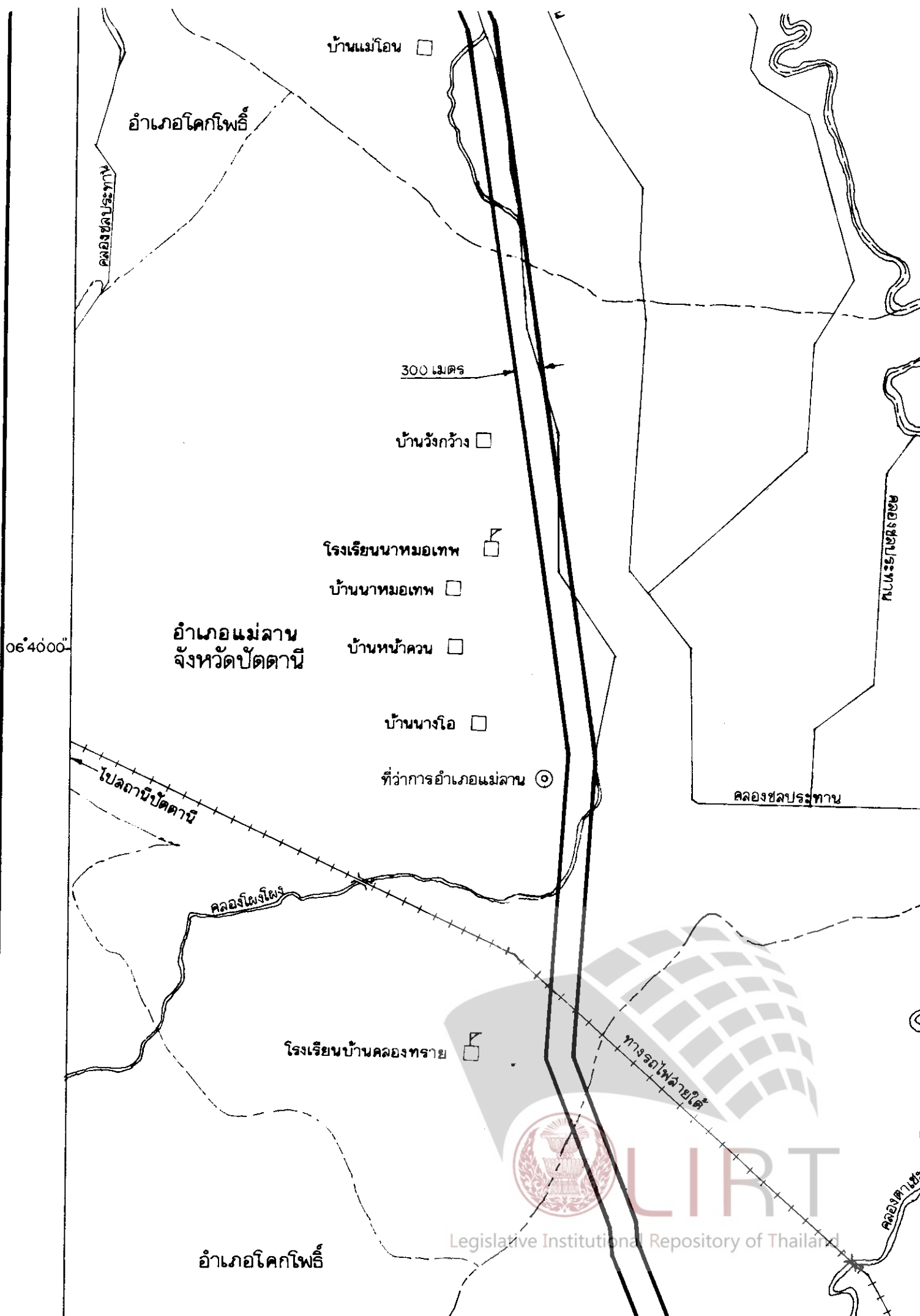
แผนที่ที่ท้ายพระราชกฤษฎีกา
กำหนดเขตที่ดินในบริเวณที่ที่จะเวนคืน
เพื่อสร้างทางหลวงแผ่นดินหมายเลข 418

สายแยกทางหลวงแผ่นดินหมายเลข 42 (ปัตตานี) - บรรจบทางหลวงแผ่นดินหมายเลข 409 (ยะลา)

พ.ศ. 2545

มาตราส่วน 1 : 50,000





บ้านแม่โอน □

อำเภอโคกโพธิ์

คลองชลประทาน

300 เมตร

บ้านวังกว้าง □

โรงเรียนนาหมอเทพ □

บ้านนาหมอเทพ □

อำเภอแม่ลาน
จังหวัดปัตตานี

บ้านหน้าควน □

บ้านนางโเอ □

ที่ว่าการอำเภอแม่ลาน ⊙

คลองชลประทาน

คลองชลประทาน

06°40'00"

ไปสถานีปัตตานี

คลองโง้งโง้ง

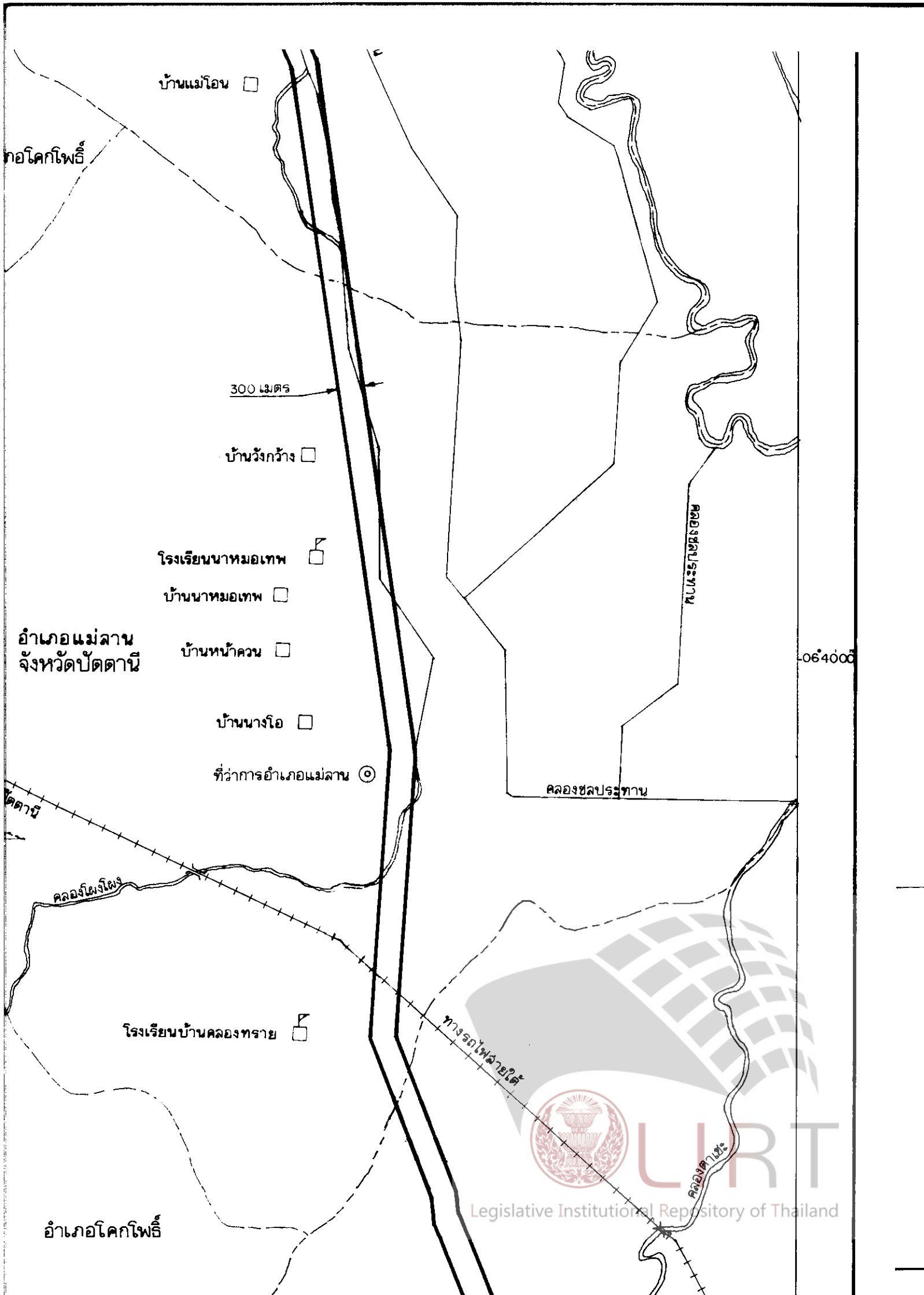
โรงเรียนบ้านคลองทราย □

ทางรถไฟสายใต้

อำเภอโคกโพธิ์

คลองตาเซ่ง





บ้านแม่โอน □

คลองโคกโพธิ์

300 เมตร

บ้านวังกว้าง □

โรงเรียนนาหมอเทพ □

บ้านนาหมอเทพ □

อำเภอแม่ลาน
จังหวัดปัตตานี

บ้านหน้าควน □

บ้านนางโอบ □

ที่ว่าการอำเภอแม่ลาน ⊙

คลองชลประทาน

06°40'00"

คลองชลประทาน

โคกโพธิ์

คลองโง้งโง้ง

โรงเรียนบ้านคลองทราย □

ทางรถไฟสายใต้



LIRIT

Legislative Institutional Repository of Thailand

อำเภอโคกโพธิ์

คลองตาโต๊ะ

06°35'00"

บริเวณที่จะเวนคืนส่วนที่แคบที่สุด 300 เมตร

อำเภอเมืองยะลา
จังหวัดยะลา

บ้านห้วยนอน □

500 เมตร

300 เมตร

บริเวณที่จะเวนคืนส่วนที่กว้างที่สุด 600 เมตร

บ้านท่าลาบ □

จุดสิ้นสุด

ทางหลวงแผ่นดิน
หมายเลข 409
นับอำเภอโคกโพธิ์

แม่น้ำปัตตานี

บ้านลิ้มต □

โรงเรียนบ้านท่าลาบ

101°15'00"

เครื่องหมาย

- แนวเขตที่ดินในบริเวณที่จะเวนคืน
- - - - - เขตจังหวัด
- - - - - เขตอำเภอ เขตกิ่งอำเภอ
- ===== ทางหลวง ถนน ซอย
- + + + + + ทางรถไฟ
- ||||| ฝาย
- ~~~~~ แม่น้ำ คลอง ห้วย
- คลองล่งน้ำ
- ⊙ ที่ว่าการอำเภอ
- □ □ หมู่บ้าน บ้าน
- □ □ มหาวิทยาลัย วิทยาลัย โรงเรียน

(Signature)
นายนิยม บันบัวรุ

ผู้อำนวยการสำนักจัดการ

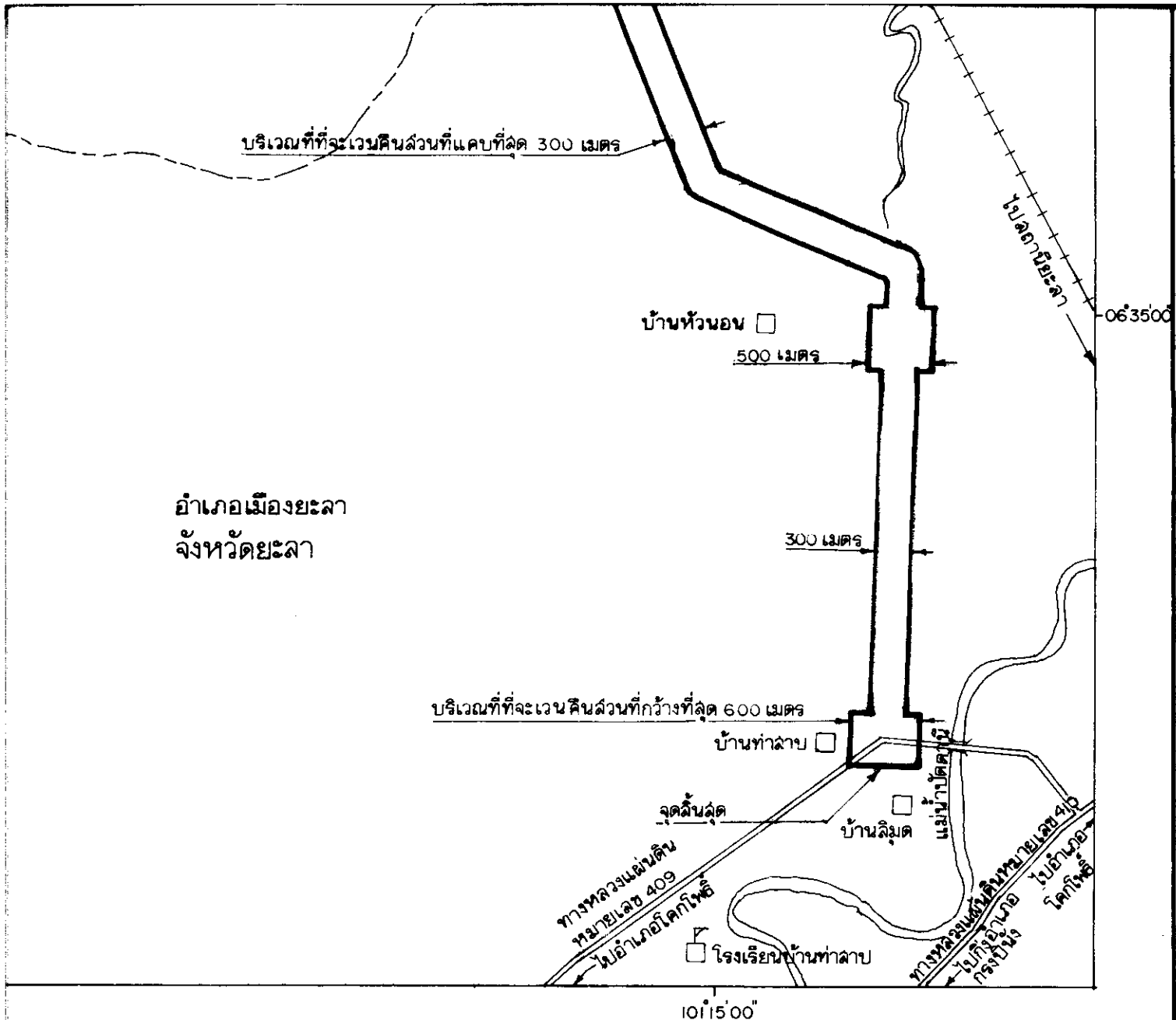
(Signature)

นายจารึก อนุพงษ์
อธิบดีกรมทางหลวง




LIRT


Legislative Institutional Repository of Thailand



อำเภอเมืองยะลา
จังหวัดยะลา

- ย
- แนวเขตที่ดินในบริเวณที่จะเวนคืน
 - - - เขตจังหวัด
 - - - เขตอำเภอ เขตกิ่งอำเภอ
 - == ทางหลวง ถนน ซอย
 - + ทางรถไฟ
 - ~ ละพาน
 - ~ แม่น้ำ คลอง ห้วย
 - ~ คลองล่งน้ำ
 - ~ ที่ว่าการอำเภอ
 - ~ หมู่บ้าน บ้าน
 - ~ มหาวิทยาลัย วิทยาลัย โรงเรียน


 (นายนิยม บันบารุงกิจ)
 ผู้อำนวยการสำนักจัดการมรดกที่ดิน


 (นายจารึก อนุพงษ์)
 อธิบดีกรมทางหลวง



LIART

หมายเหตุ :- เหตุผลในการประกาศใช้พระราชกฤษฎีกาฉบับนี้ คือ เนื่องจากมีความจำเป็นจะต้องสร้างทางหลวงแผ่นดินหมายเลข ๕๑๘ สายแยกทางหลวงแผ่นดินหมายเลข ๕๒ (ปัตตานี) - บรรจบทางหลวงแผ่นดินหมายเลข ๕๐๕ (ยะลา) ในท้องที่อำเภอหนองจิก อำเภอแม่ลาน จังหวัดปัตตานี และอำเภอเมืองยะลา จังหวัดยะลา เพื่ออำนวยความสะดวกและความรวดเร็วแก่การจราจรและการขนส่งอันเป็นกิจการสาธารณูปโภค ในการนี้สมควรกำหนดเขตที่ดินในบริเวณที่จะเวนคืนในท้องที่ดังกล่าว เพื่อให้เจ้าหน้าที่หรือผู้ซึ่งได้รับมอบหมายจากเจ้าหน้าที่มีสิทธิเข้าไปทำการสำรวจ และเพื่อทราบข้อเท็จจริงเกี่ยวกับบ่อสังหาริมทรัพย์ที่จะต้องเวนคืนที่แน่นอน จึงจำเป็นต้องตราพระราชกฤษฎีกานี้