

พระราชกฤษฎีกา

ให้ใช้พระราชบัญญัติคั้นและคูน้ำ พ.ศ. ๒๕๐๕
บังคับในท้องที่อำเภอนางรอง อำเภอปะคำ จังหวัดบุรีรัมย์
และอำเภอเสิงสาง จังหวัดนครราชสีมา
พ.ศ. ๒๕๕๓

ภูมิพลอดุลยเดช ป.ร.

ให้ไว้ ณ วันที่ ๘ พฤศจิกายน พ.ศ. ๒๕๕๓
เป็นปีที่ ๕๕ ในรัชกาลปัจจุบัน

พระบาทสมเด็จพระปรมินทรมหาภูมิพลอดุลยเดช มีพระบรมราชโองการโปรดเกล้าฯ ให้
ประกาศว่า

โดยที่เป็นการสมควรให้ใช้พระราชบัญญัติคั้นและคูน้ำ พ.ศ. ๒๕๐๕ บังคับในท้องที่อำเภอนางรอง
อำเภอปะคำ จังหวัดบุรีรัมย์ และอำเภอเสิงสาง จังหวัดนครราชสีมา

อาศัยอำนาจตามความในมาตรา ๒๒๑ ของรัฐธรรมนูญแห่งราชอาณาจักรไทย และมาตรา ๒
แห่งพระราชบัญญัติคั้นและคูน้ำ พ.ศ. ๒๕๐๕ อันเป็นพระราชบัญญัติที่มีบทบัญญัติบางประการเกี่ยวกับ
การจำกัดสิทธิและเสรีภาพของบุคคล ซึ่งมาตรา ๒๕ ประกอบกับมาตรา ๓๕ และมาตรา ๔๘
ของรัฐธรรมนูญแห่งราชอาณาจักรไทย บัญญัติให้กระทำได้โดยอาศัยอำนาจตามบทบัญญัติแห่งกฎหมาย
จึงทรงพระกรุณาโปรดเกล้าฯ ให้ตราพระราชกฤษฎีกาขึ้นไว้ ดังต่อไปนี้

มาตรา ๑ พระราชกฤษฎีกานี้เรียกว่า “พระราชกฤษฎีกาให้ใช้พระราชบัญญัติคั้นและคูน้ำ
พ.ศ. ๒๕๐๕ บังคับในท้องที่อำเภอนางรอง อำเภอปะคำ จังหวัดบุรีรัมย์ และอำเภอเสิงสาง จังหวัด
นครราชสีมา พ.ศ. ๒๕๕๓”



LIRT

มาตรา ๒ พระราชกฤษฎีกานี้ให้ใช้บังคับตั้งแต่วันถัดจากวันประกาศในราชกิจจานุเบกษา เป็นต้นไป

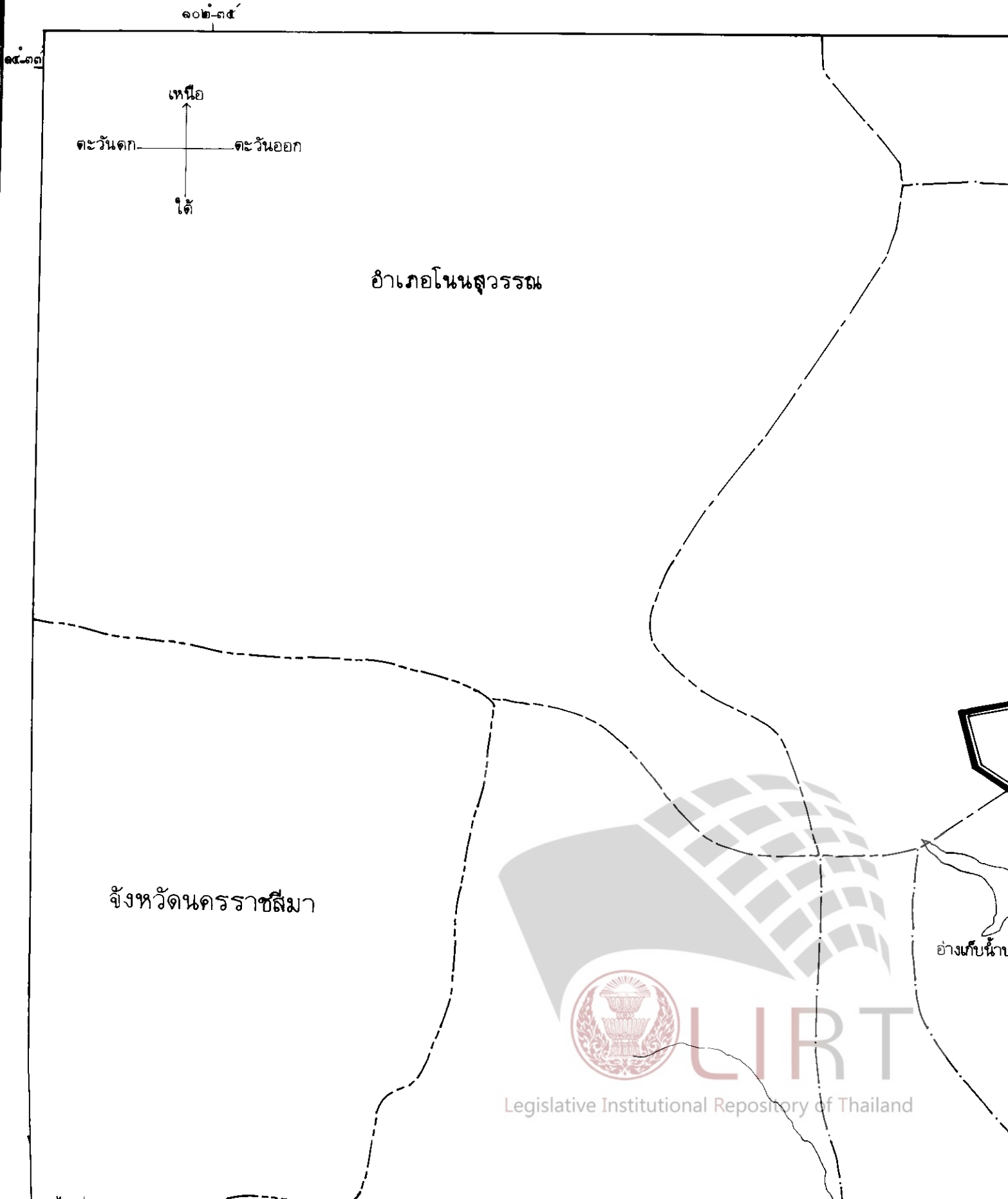
มาตรา ๓ ให้ใช้พระราชบัญญัติคันและคูน้ำ พ.ศ. ๒๕๐๕ บังคับในท้องที่อำเภอนางรอง อำเภอปะคำ จังหวัดบุรีรัมย์ และอำเภอเสิงสาง จังหวัดนครราชสีมา ภายในแนวเขตตามแผนที่ท้ายพระราชกฤษฎีกานี้

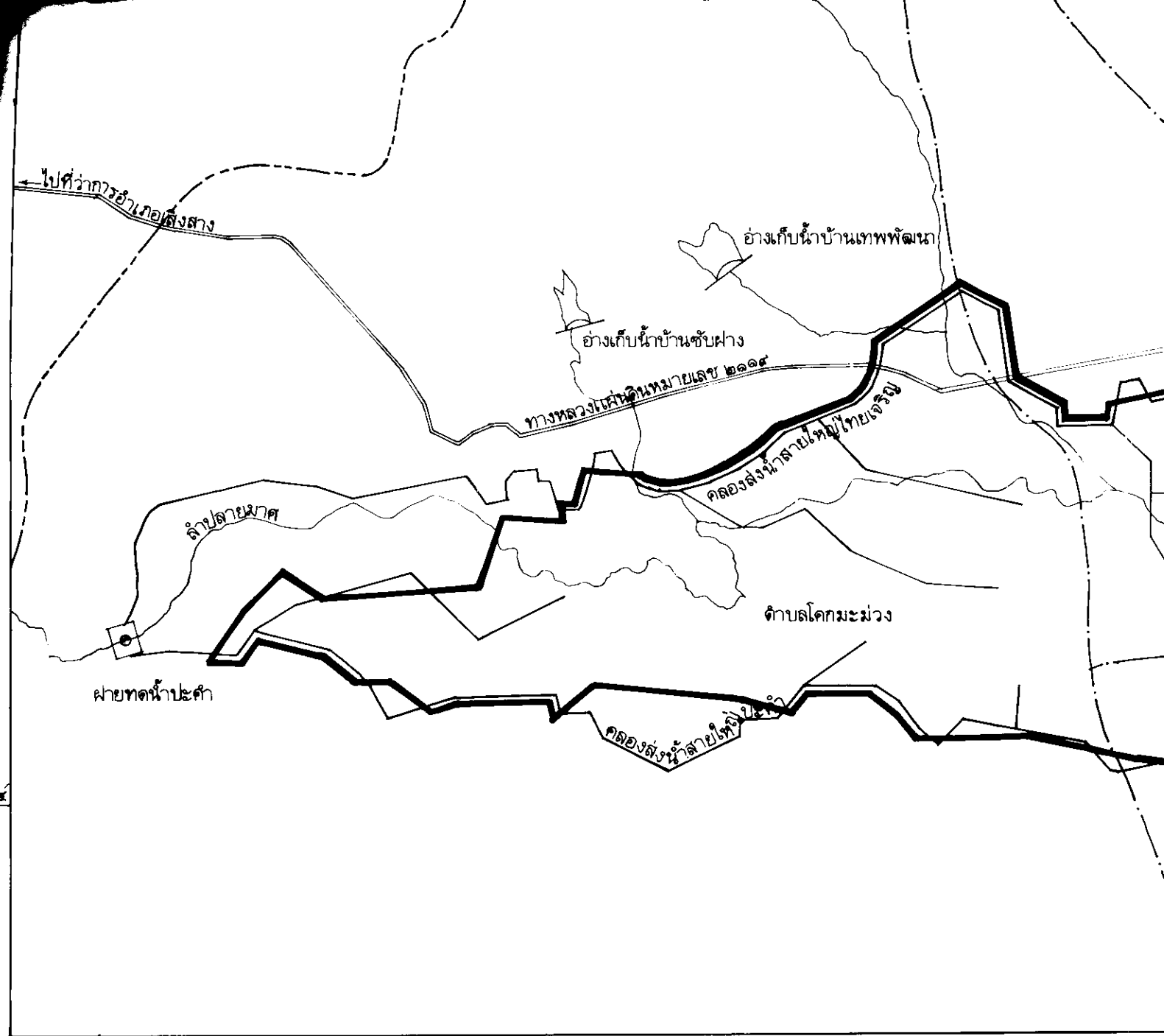
มาตรา ๔ ให้รัฐมนตรีว่าการกระทรวงเกษตรและสหกรณ์รักษาการตามพระราชกฤษฎีกานี้

ผู้รับสนองพระบรมราชโองการ










บัญญัติ บรรทัดฐาน

รองนายกรัฐมนตรี

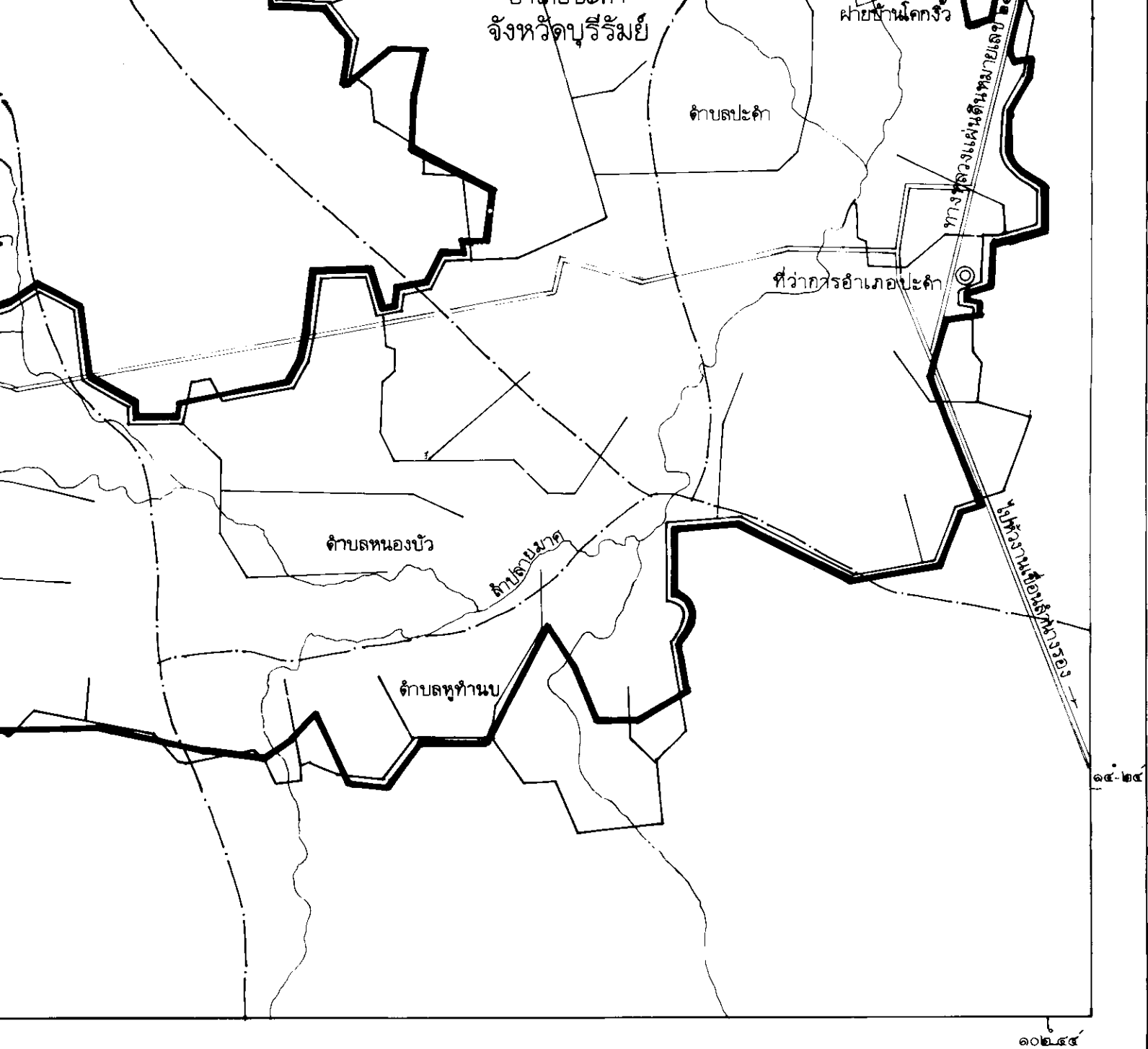




เครื่องหมาย

-  แนวเขตแสดงบริเวณท้องที่ที่ใช้พระราชบัญญัติคันและคูน้ำ พ.ศ. ๒๕๐๕
-  เขตจังหวัด
-  เขตอำเภอ
-  เขตตำบล
-  ทางหลวง
-  คลอง
-  คลองส่งน้ำ
-  ฝาย
-  ที่ว่าการอำเภอ





[Handwritten signature]

(นายนิพนธ์ ความเพิ่มสิน)

ผู้อำนวยการกองจัดสรรน้ำและบำรุงรักษา

[Handwritten signature]

Legislative Institutional Repository of Thailand
(นาย ชัยวัฒน์ ปรีชาวิทย์)

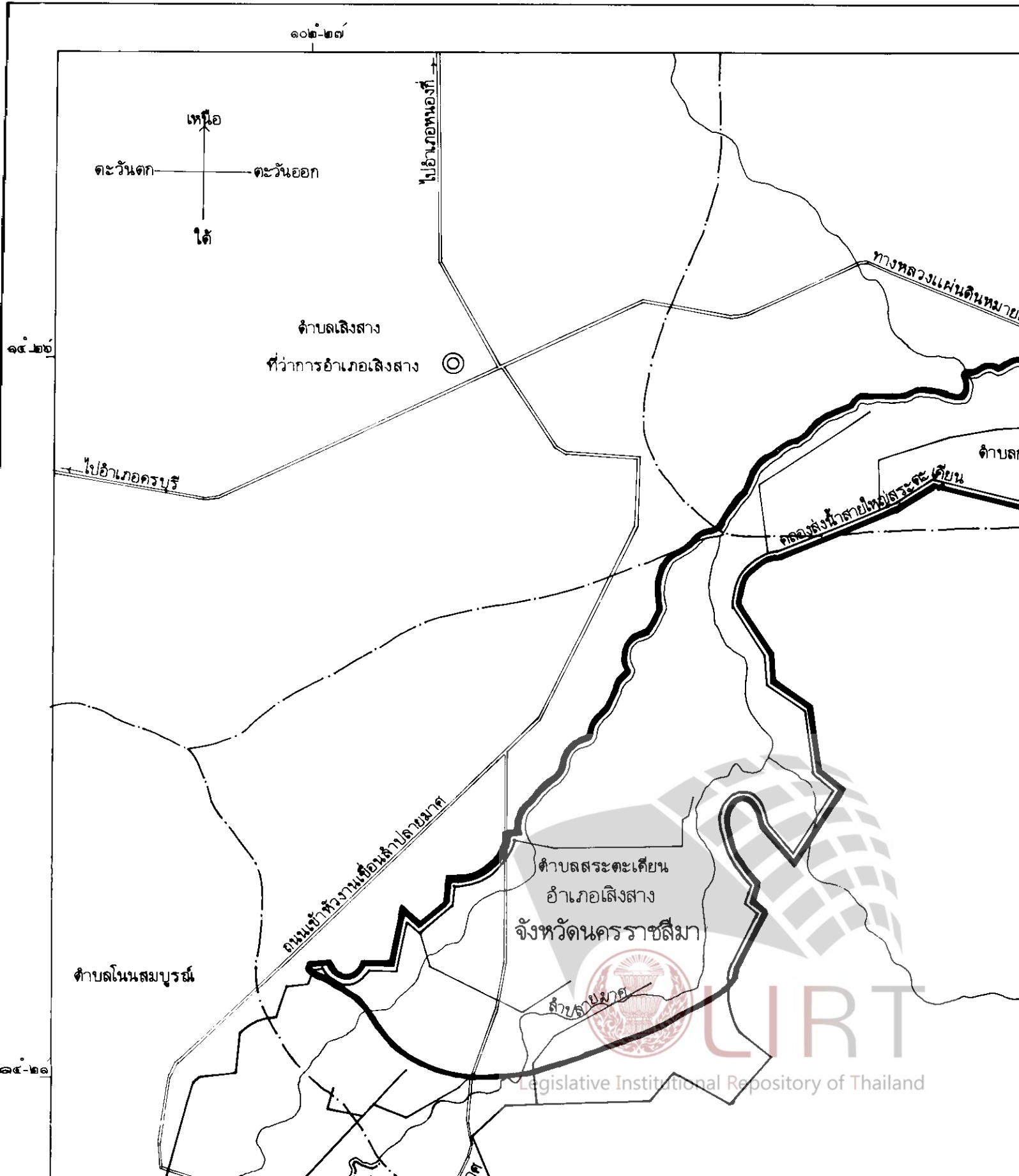
รองอธิบดี ปฏิบัติราชการแทนอธิบดีกรมชลประทาน

แผนที่ท้ายพระราชกฤษฎีกาให้ใช้พระราชบัญญัติกันและคูน้ำ
บังคับในท้องที่อำเภอนางรอง อำเภอปะคำ จังหวัดบุรีรัมย์ และอำเภอ

พ.ศ. ๒๕๕๓

มาตราส่วน ๑:๕๐,๐๐๐

เมตร ๕๐๐ ๐ ๑ กิโลเมตร



โดยพระราชกฤษฎีกาให้ใช้พระราชบัญญัติกันและกัน พ.ศ. ๒๕๐๕

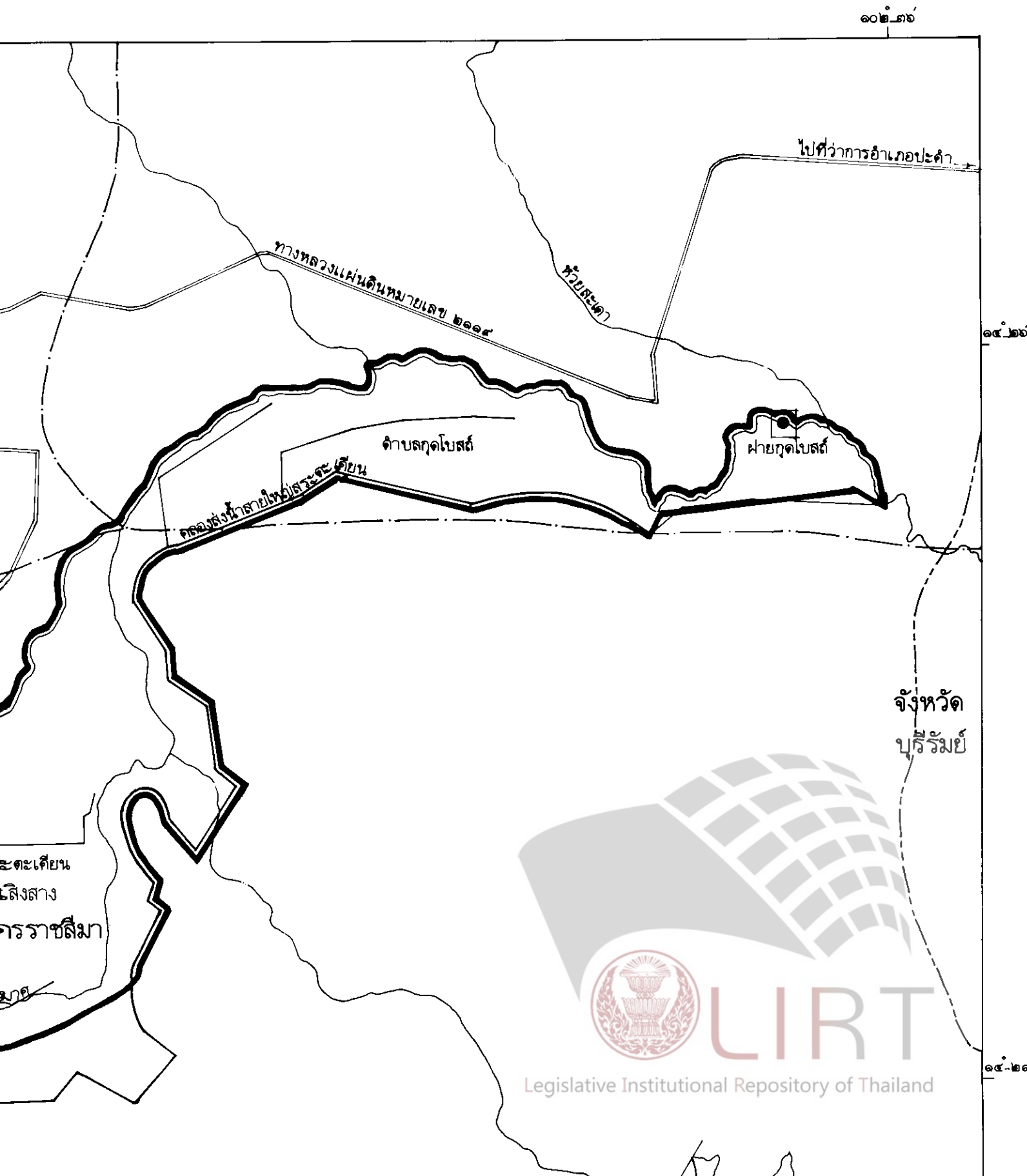
นางรอง อำเภอปะคำ จังหวัดบุรีรัมย์ และอำเภอเลิงสาง จังหวัดนครราชสีมา

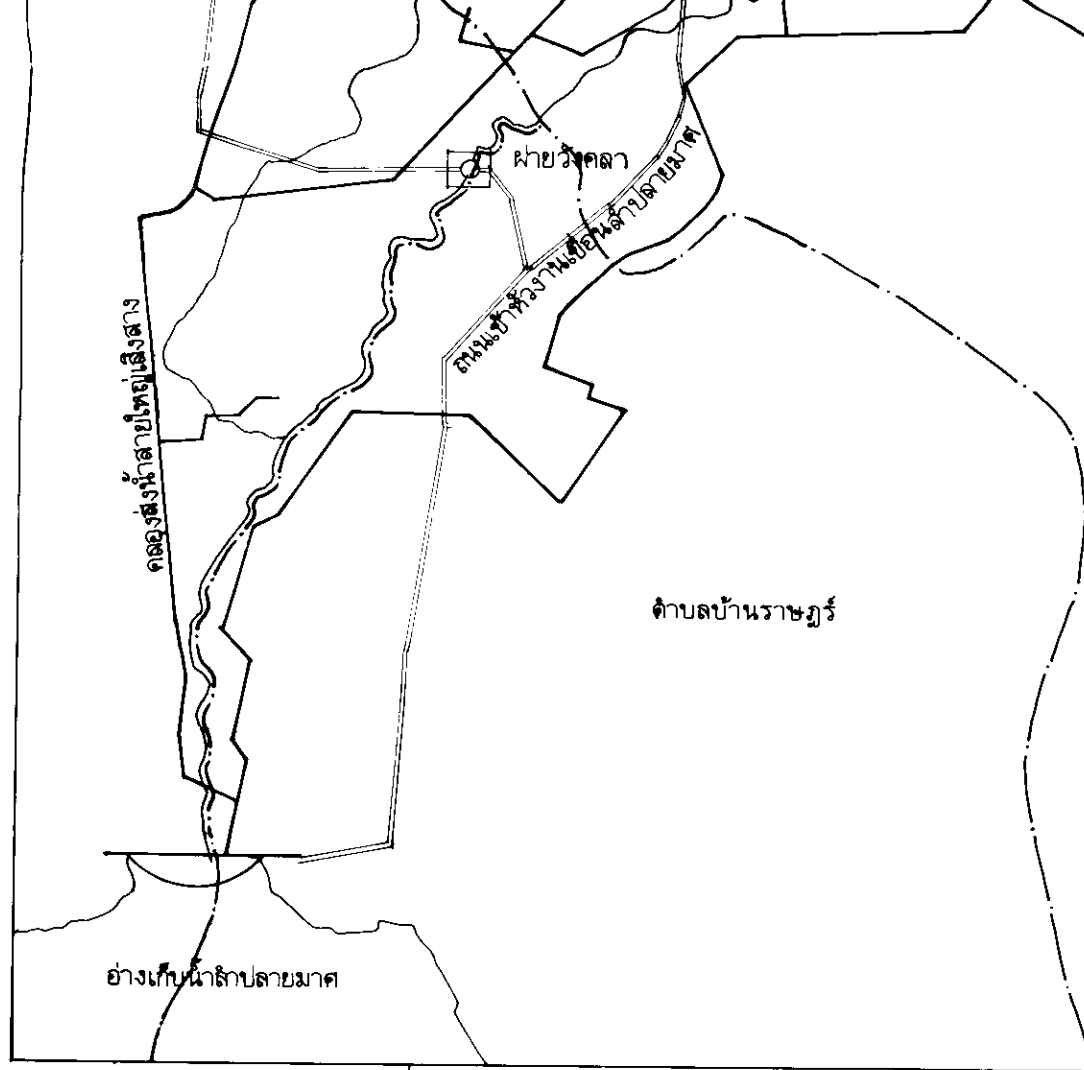
พ.ศ. ๒๕๕๓

มาตราส่วน ๑:๕๐,๐๐๐

เมตร ๕๐๐ ๐ ๕๐๐ ๑ กิโลเมตร












แผนที่หมายเลข ๒/





๐-๒๐-๒๕

เครื่องหมาย

-  แนวเขตแสดงบริเวณท้องที่ที่ใช้พระราชบัญญัติดินและคูน้ำ พ.ศ. ๒๕๐๕
-  เขตจังหวัด
-  เขตอำเภอ
-  เขตตำบล
-  ทางหลวง ถนน
-  คลอง
-  คลองส่งน้ำ
-  อ่างเก็บน้ำ
-  ทำนบดิน
-  ฝาย
-  ที่ว่าการอำเภอ





๑๐๒๓๔

หน้า พ.ศ. ๒๕๐๔

(นายนิพนธ์ ควนเพิ่มสิน)

ผู้อำนวยการกองจัดสรรน้ำและบำรุงรักษา

(นายชัยวัฒน์ ปรีชาวิทย์)

รองอธิบดี ปฏิบัติราชการแทนอธิบดีกรมชลประทาน

หมายเหตุ :- เหตุผลในการประกาศใช้พระราชกฤษฎีกาฉบับนี้ คือ เนื่องจากกรมชลประทานได้ดำเนินการขุดคลองส่งน้ำสายใหญ่ คลองซอขย สร้างประตูระบายน้ำ และท่อส่งน้ำในเขตโครงการอ่างเก็บน้ำลำปลายมาศ ในท้องที่อำเภอนางรอง อำเภอปะคำ จังหวัดบุรีรัมย์ และอำเภอเสิงสาง จังหวัดนครราชสีมา เสร็จแล้ว แต่ยังคงขาดคันและคูน้ำสำหรับส่งน้ำจากทางน้ำชลประทานไปใช้ในการเพาะปลูก สมควรให้ใช้พระราชบัญญัติคันและคูน้ำ พ.ศ. ๒๕๐๕ บังคับในท้องที่ดังกล่าว เพื่อให้มีการจัดทำคันและคูน้ำอันจะเป็นประโยชน์ในการเกษตรและทำให้การใช้น้ำเป็นไปโดยประหยัด จึงจำเป็นต้องตราพระราชกฤษฎีกานี้