

พระราชกฤษฎีกา

กำหนดเขตต์หวงห้ามที่ดินบริเวณเขาห้วยน้ำอุ่น  
เขาปางปุย และทางแยกเข้าไปชนหินในท้องที่  
ตำบลอ่ายนาลัย อำเภอบุญยืน จังหวัดน่าน  
พุทธศักราช ๒๕๕๑

---

ในพระปรมาภิไธยสมเด็จพระเจ้าอยู่หัวอานันทมหิดล

คณะผู้สำเร็จราชการแทนพระองค์

(ตามประกาศประธานสภาผู้แทนราษฎร

ลงวันที่ ๔ สิงหาคม พุทธศักราช ๒๕๕๐)

อาทิตย์ทิพอาภา

พล. อ. เจ้าพระยาพิชัยเนนทร โยธิน

ตราไว้ ณ วันที่ ๑๗ ธันวาคม พุทธศักราช ๒๕๕๑

เป็นปีที่ ๕ ในรัชกาลปัจจุบัน

เล่ม ๕๕ หน้า ๘๑๕ ราชกิจจานุเบกษา วันที่ ๑๖ มกราคม ๒๕๕๑

โดยที่เห็นสมควรกำหนดเขตต์หวงห้ามที่ดินบริเวณเขา  
ห้วยน้ำอ่อน เขาปางป๋วย และทางแยกเข้าไปชนหินในท้องที่  
ตำบลอ่าวนาถัย อำเภอบุญยืน จังหวัดน่าน เพื่อประโยชน์  
แก่การใช้ หิน และเพื่อ ความปลอดภัยในการระเบิด หิน  
สำหรับการสร้างและบำรุงรักษาทางหลวงสายแพร่-น่าน

คณะผู้สำเร็จราชการแทนพระองค์ ในพระบรมราชูปถัมภ์  
สมเด็จพระเจ้าอยู่หัว อาศัยอำนาจตามความในมาตรา ๕  
แห่งพระราชบัญญัติว่าด้วยการหวงห้ามที่ดินรกร้างว่างเปล่า  
อันเป็นสาธารณสมบัติของแผ่นดิน พุทธศักราช ๒๔๗๘ จึง  
ให้ตราพระราชกฤษฎีกาขึ้นไว้ ดังต่อไปนี้

มาตรา ๑ พระราชกฤษฎีกานี้ให้เรียกว่า “พระราชกฤษฎีกา  
กำหนดเขตต์หวงห้ามที่ดินบริเวณเขาห้วยน้ำอ่อน เขาปางป๋วย  
และทางแยกเข้าไปชนหินในท้องที่ตำบลอ่าวนาถัย อำเภอบุญ  
ยืน จังหวัดน่าน พุทธศักราช ๒๕๕๑”

มาตรา ๒ ให้ใช้พระราชกฤษฎีกานี้ตั้งแต่วันประกาศใน  
ราชกิจจานุเบกษาเป็นต้นไป

มาตรา ๓ ให้อธิบดีกรมโยธาเทศบาลเป็นเจ้าหน้าที่ผู้  
อำนาจในการหวงห้ามที่ดินตามพระราชกฤษฎีกานี้

วันที่ ๑๖ มกราคม ๒๕๕๑ ราชกิจจานุเบกษา เล่ม ๕๕ หน้า ๘๒๐

---

มาตรา ๔ ที่ดินรกร้างว่างเปล่าซึ่งต้องหวงห้ามตามพระราชกฤษฎีกานี้ คือที่ดินบริเวณเขาห้วยน้ำอุ่น และเขาปางปุย และทางแยกเข้าไปชนหินในท้องที่ตำบลอ้ายนาด้ย อำเภอบุญยืน จังหวัดน่าน ที่อยู่ภายในเขตต์หวงห้ามตามแผนที่ท้ายพระราชกฤษฎีกานี้ ห้ามมิให้ผู้ใดเข้าหักร้างจัดทำหรือปลูกสร้างด้วยประการใดๆ ในที่ดินนั้น เว้นแต่จะได้รับอนุญาตเป็นหนังสือจากเจ้าหน้าที่

มาตรา ๕ ให้รัฐมนตรีว่าการกระทรวงมหาดไทยมีหน้าที่รักษาการให้เป็นไปตามพระราชกฤษฎีกานี้

ผู้รับสนองพระบรมราชโองการ

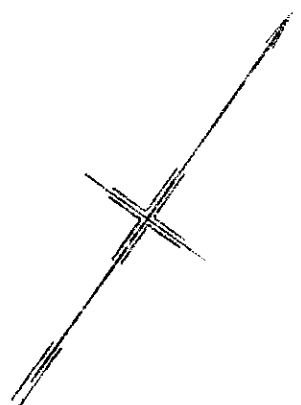
พิบูลสงคราม

นายกรัฐมนตรี

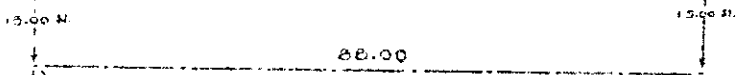



Legislative Institutional Repository of Thailand

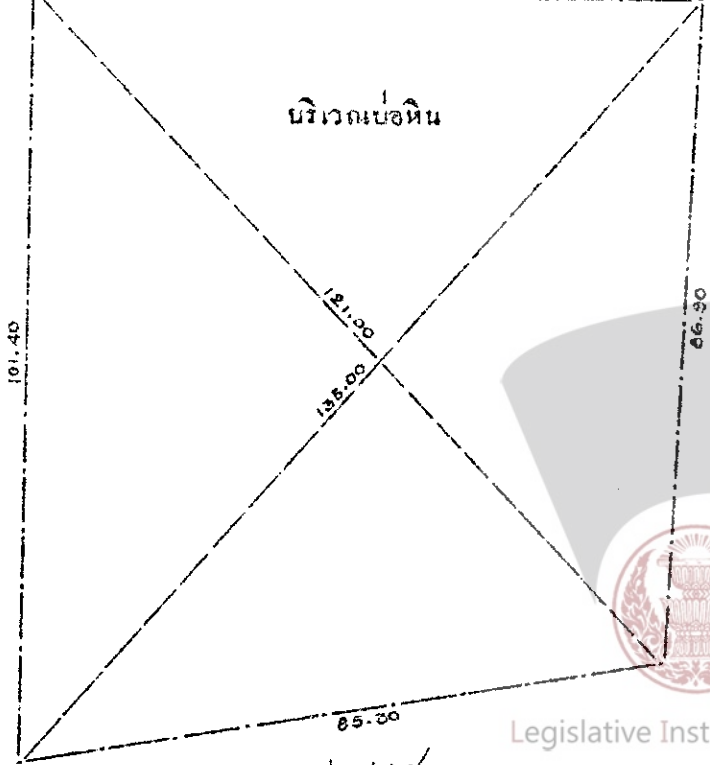
พิกัด



ทางสาย ๑ แพร่-บ้าน



บริเวณบ่อน



ที่ไม่มีเจ้าของ

ที่ไม่มีเจ้าของ

ที่ไม่มีเจ้าของ



LIRT

Legislative Institutional Repository of Thailand


แผนที่ท้ายพระราชบัญญัติ

แสดงเขตที่ดินบริเวณเขาห้วยน้ำต้น  
ท้องที่ตำบลสายน้ำสาย อำเภอเมือง จังหวัดน่าน

ซึ่งกำหนดว่าต้องห้ามเพื่อประโยชน์ในการสร้างทางหลวงสาย แพร่น่าน

มาตราส่วน ๑ : ๑๐๐๐

วันที่ ๑๓ ธันวาคม พุทธศักราช ๒๕๕๑

  
อธิบดี

กระทรวงมหาดไทย

เขตที่ดิน

ที่ไม่ใช่เจ้าของ



Legislative Institutional Repository of Thailand




# แผนที่ท้ายพระราชกฤษฎีกา

แสดงเขตที่ดินบริเวณ ชอนหิน ป่ามป๋วย  
ท้องตำบลลาซาด้อย อำเภอภูมัย อำทรวัดนาน  
กำหนดเขตที่ดินเพื่อประโยชน์ในการร่วมทางหลวงสาย ๑ แพร่-นาน

มาตรา ๑: ๕๐๐๐

วันที่ ๒๕ กรกฎาคม พุทธศักราช ๒๔๙๑

  
อธิบดี

กรมทนาย

เขตที่ดิน

