



## พระราชกฤษฎีกา

กำหนดเขตที่ดินในบริเวณที่จะเวนคืน  
เพื่อขยายทางหลวงแผ่นดินหมายเลข ๔๐๓๘  
สายแยกทางหลวงแผ่นดินหมายเลข ๔ (คลองท่อมใต้) -  
บรรจบทางหลวงแผ่นดินหมายเลข ๔๑ ตอนแยกทางหลวงแผ่นดิน  
หมายเลข ๔ สายกรุงเทพ ฯ - คลองพรวน  
ที่คลองท่อมใต้ - ลำทับ  
พ.ศ. ๒๕๓๗

## ภูมิพลอดุลยเดช ป.ร.

ให้ไว้ ณ วันที่ ๒๘ สิงหาคม พ.ศ. ๒๕๓๗  
เป็นปีที่ ๔๕ ในรัชกาลปัจจุบัน

พระบาทสมเด็จพระปรมินทรมหาภูมิพลอดุลยเดช มีพระบรมราชโองการโปรดเกล้า ฯ ให้  
ประกาศว่า

โดยที่เป็นการสมควรกำหนดเขตที่ดินในบริเวณที่จะเวนคืน เพื่อขยายทางหลวงแผ่นดินหมายเลข  
๔๐๓๘ สายแยกทางหลวงแผ่นดินหมายเลข ๔ (คลองท่อมใต้) - บรรจบทางหลวงแผ่นดินหมายเลข  
๔๑ ตอนแยกทางหลวงแผ่นดินหมายเลข ๔ สายกรุงเทพ ฯ - คลองพรวน ที่คลองท่อมใต้ - ลำทับ  
ในท้องที่อำเภอคลองท่อม และอำเภอลำทับ จังหวัดกระบี่

อาศัยอำนาจตามความในมาตรา ๑๗๕ ของรัฐธรรมนูญแห่งราชอาณาจักรไทย และมาตรา ๖๘  
วรรคหนึ่ง แห่งพระราชบัญญัติทางหลวง พ.ศ. ๒๕๓๕ ประกอบกับมาตรา ๕ วรรคสาม และมาตรา ๖  
แห่งพระราชบัญญัติว่าด้วยการเวนคืนอสังหาริมทรัพย์ พ.ศ. ๒๕๓๐ จึงทรงพระกรุณาโปรดเกล้า ฯ ให้  
ตราพระราชกฤษฎีกาขึ้นไว้ ดังต่อไปนี้



LIRT

มาตรา ๑ พระราชกฤษฎีกานี้เรียกว่า “พระราชกฤษฎีกากำหนดเขตที่ดินในบริเวณที่ที่จะเวนคืน เพื่อขยายทางหลวงแผ่นดินหมายเลข ๔๐๓๘ สายแยกทางหลวงแผ่นดินหมายเลข ๔ (คลองท่อมใต้) - บรรจบทางหลวงแผ่นดินหมายเลข ๔๑ ตอนแยกทางหลวงแผ่นดินหมายเลข ๔ สายกรุงเทพฯ - คลองพรวน ที่คลองท่อมใต้ - ลำทับ พ.ศ. ๒๕๓๗”

มาตรา ๒ พระราชกฤษฎีกานี้ให้ใช้บังคับตั้งแต่วันถัดจากวันประกาศในราชกิจจานุเบกษา เป็นต้นไป

มาตรา ๓ พระราชกฤษฎีกานี้ให้ใช้บังคับได้มีกำหนดสี่ปี

มาตรา ๔ ให้อธิบดีกรมทางหลวงเป็นเจ้าหน้าที่เวนคืนตามพระราชกฤษฎีกานี้

มาตรา ๕ เขตที่ดินในบริเวณที่ที่จะเวนคืนตามพระราชกฤษฎีกานี้ อยู่ในท้องที่อำเภอคลองท่อม และอำเภอลำทับ จังหวัดกระบี่ มีส่วนกว้างสองร้อยเมตร ทั้งนี้ ภายในแนวเขตตามแผนที่ท้ายพระราชกฤษฎีกานี้

มาตรา ๖ ให้รัฐมนตรีว่าการกระทรวงคมนาคมรักษาการตามพระราชกฤษฎีกานี้

ผู้รับสนองพระบรมราชโองการ

ชวน หลีกภัย

นายกรัฐมนตรี


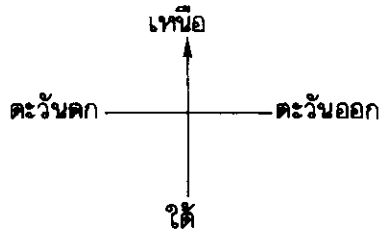
เพื่อขยายทางหลวงแผ่นดินหมายเลข 4038 สายแยกทาง

ตอนแยกทางหลวงแผ่นดินหมายเลข



99° 10'

8° 05'



Legislative Institutional Repository of Thailand

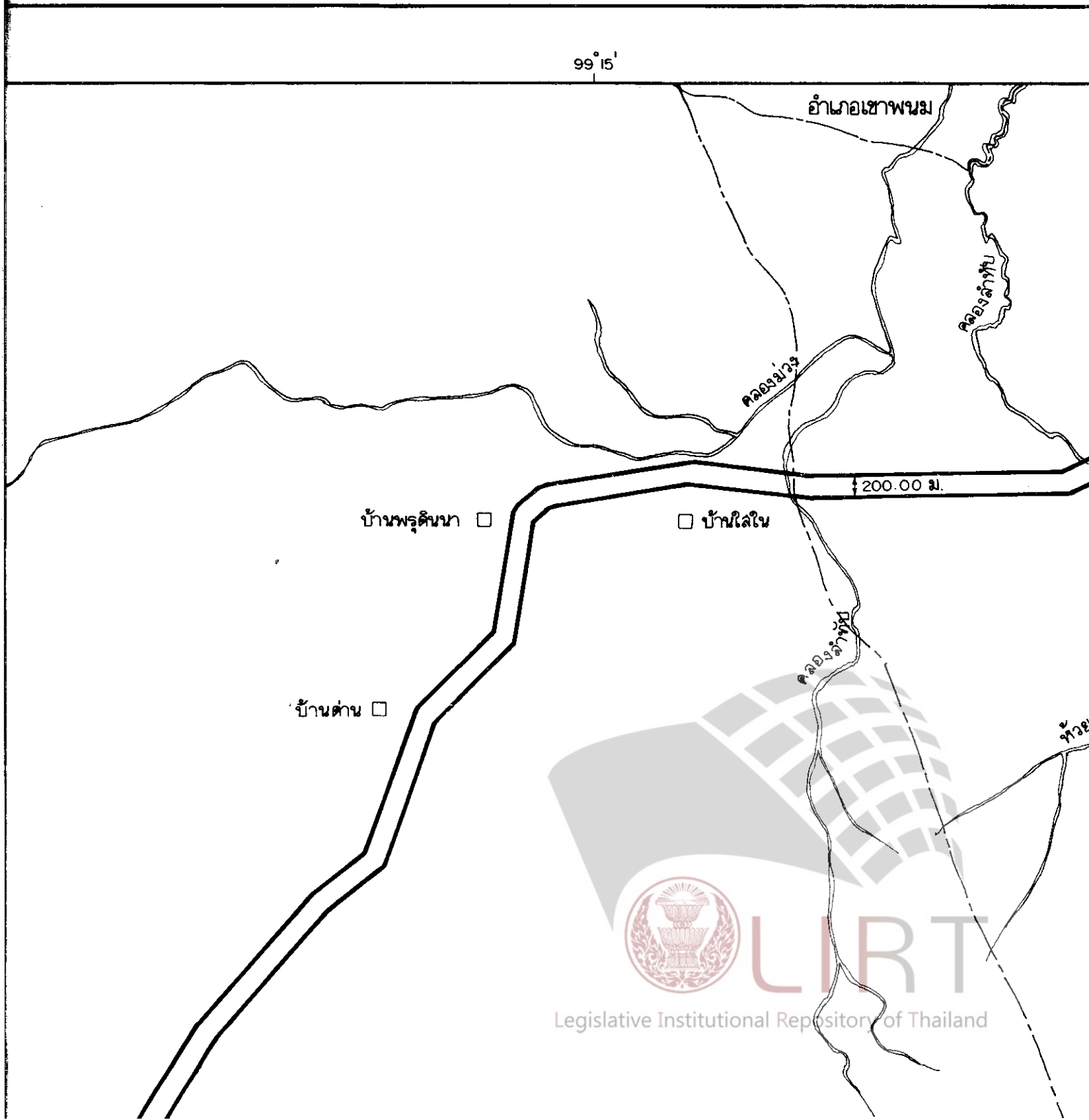
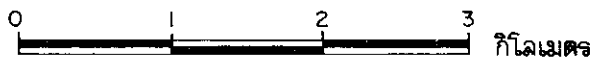
แผนที่ทำยพระราชกฤษฎีกา  
กำหนดเขตที่ดินในบริเวณที่จะเวนคืน

แผ่นดินหมายเลข 4038 ลายแยกทางหลวงแผ่นดินหมายเลข 4 (คลองท่าม่ได้) - บรรจบทางหลวงแผ่นดินหมายเลข 41

ตอนแยกทางหลวงแผ่นดินหมายเลข 4 ลายกรุงเทพฯ - คลองพรวน ที่คลองท่าม่ได้ - ลำทับ

พ.ศ. 2537

มาตราส่วน 1 : 50,000



ภูมิภา

ที่จะเวนคืน

4 (คลองท่อมใต้) - บรรจบทางหลวงแผ่นดินหมายเลข 41

- คลองพรวน ที่คลองท่อมใต้ - ลำทับ

000

3

กิโลเมตร

99° 15'

อำเภอเขาพนม

คลองลำทับ

จุดสิ้นสุด

บ้านลำทับ

คลองม่วง

200.00 ม.

โรงเรียนบ้านลำทับ

บ้านไผ่ใบ

คลองลำทับ

ทิวเขาศรี

คลองสินปุน

8° 05'

ทางหลวงแผ่นดินหมายเลข 4038  
ไปอำเภอทุ่งใหญ่

ทางหลวงแผ่นดินหมายเลข 51  
ไปอำเภอบางขัน



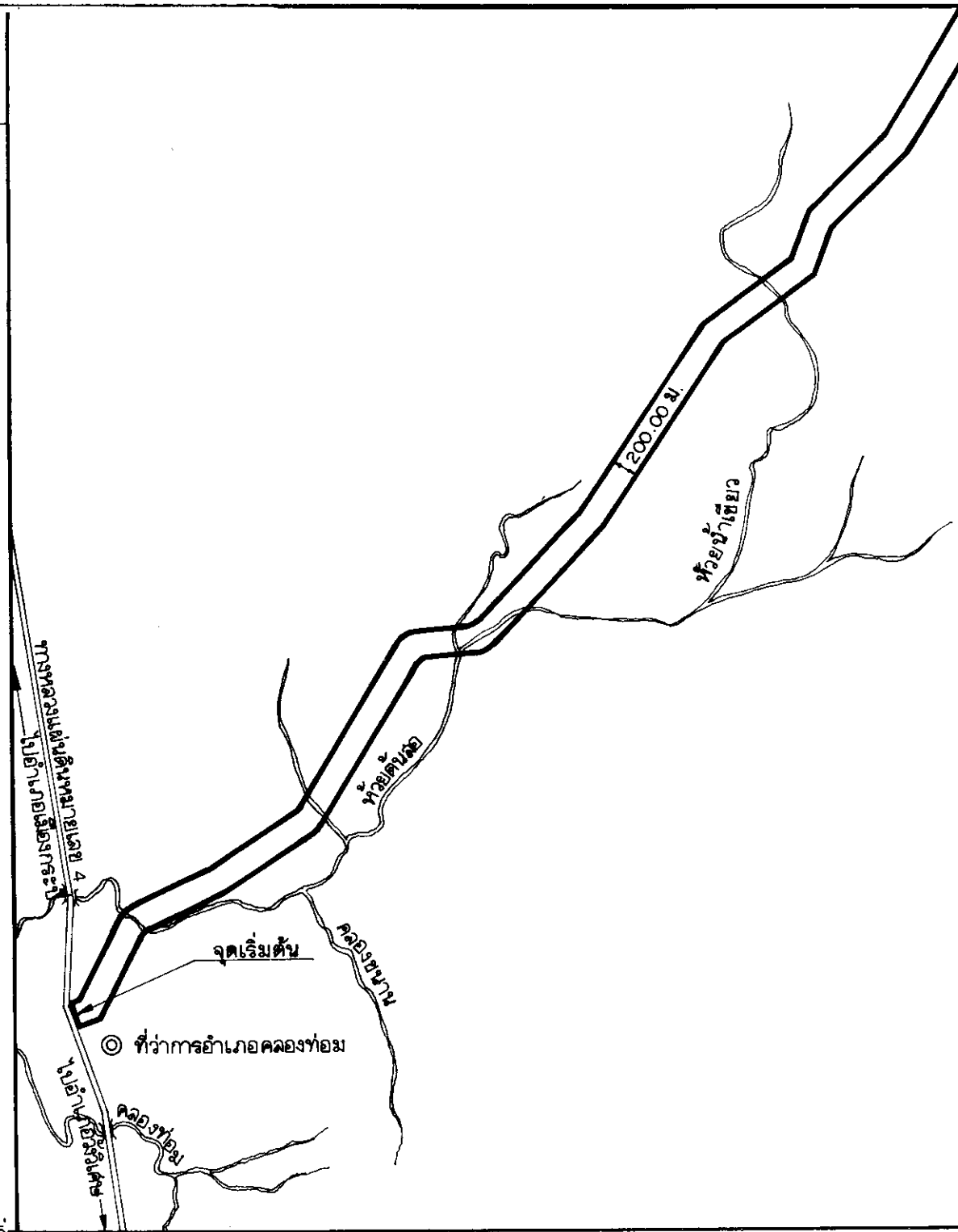
อำเภอลำทับ

LIRT

Legislative Institutional Repository of Thailand

8°00'


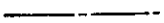






□ บ้านทุ่งนุ้ย



7°55'

99°10'

**เครื่องหมาย**

-  แนวเขตที่ดินในบริเวณที่จะเวนคืน
-  เขตอำเภอ
-  ทางหลวง
-  สะพาน
-  คลอง ห้วย
-  ที่ว่าการอำเภอ
-  หมู่บ้าน
-  โรงเรียน



□ บ้านทุ่งน้อย

อำเภอคลองท่อม  
จังหวัดกระบี่

ห้วยน้ำเขียว

99° 15'




Legislative Institutional Repository of Thailand


8°00'

อำเภอคลองท่อม  
จังหวัดกระบี่

755

99°15'

  
-----  
(นายวิชา สัจจนุเคราะห์)  
ผู้อำนวยการกองจัดกรรมสิทธิ์ที่ดิน

  
-----  
(นายฉันทน์ ศรีรุ่งโรจน์)  
อธิบดีกรมทางหลวง



LIART

หมายเหตุ :- เหตุผลในการประกาศใช้พระราชกฤษฎีกานี้ คือ เนื่องจากมีความจำเป็นจะต้องขยายทางหลวงแผ่นดินหมายเลข ๕๐๓๘ สายแยกทางหลวงแผ่นดินหมายเลข ๕ (คลองท่อมใต้) - บรรจบทางหลวงแผ่นดินหมายเลข ๕๑ ตอนแยกทางหลวงแผ่นดินหมายเลข ๕ สายกรุงเทพ ฯ - คลองพรวน ที่คลองท่อมใต้ - ลำทับ ในท้องที่อำเภอคลองท่อม และอำเภอลำทับ จังหวัดกระบี่ เพื่ออำนวยความสะดวกและความรวดเร็วแก่การจราจร และการขนส่งอันเป็นกิจการสาธารณูปโภค ในการนี้สมควรกำหนดเขตที่ดินในบริเวณที่ที่จะเวนคืนในท้องที่ดังกล่าว เพื่อให้เจ้าหน้าที่หรือผู้ซึ่งได้รับมอบหมายจากเจ้าหน้าที่มีสิทธิเข้าไปทำการสำรวจและเพื่อทราบข้อเท็จจริงเกี่ยวกับอสังหาริมทรัพย์ที่จะต้องเวนคืนที่แน่นอน จึงจำเป็นต้องตราพระราชกฤษฎีกานี้