

พระราชบัญญัติ

เวนคืนอสังหาริมทรัพย์เพื่อสร้างทางหลวง
สายห้วยยอด-กระบี่-พังงา ฉะเพาะตอนจากหลัก
กิโลเมตรที่ ๗๒ ถึงหลักกิโลเมตรที่ ๑๒๐
พุทธศักราช ๒๔๘๐

ในพระปรมาภิไธยสมเด็จพระเจ้าอยู่หัวอานันทมหิดล
คณะผู้สำเร็จราชการแทนพระองค์

(ตามประกาศประธานสภาผู้แทนราษฎร
ลงวันที่ ๔ สิงหาคม พุทธศักราช ๒๔๘๐)

อาทิตย์ทิพอาภา

พล. อ. เจ้าพระยาพิชเชนทรวชิริน
ตราไว้เมื่อวันที่ ๒๘ มีนาคม พุทธศักราช ๒๔๘๐

เป็นปีที่ ๔ ในรัชกาลปัจจุบัน

โดยที่สภาผู้แทนราษฎรลงมติว่า สมควรจัดการเวนคืน
อสังหาริมทรัพย์เพื่อสร้างทางหลวงสายห้วยยอด กระบี่ พังงา
ฉะเชิงเทราตอนจากหลักกิโลเมตรที่ ๗๒ ถึงหลักกิโลเมตรที่ ๑๒๐
ซึ่งได้กำหนดเขตต์ไว้ ในพระราชกฤษฎีกากำหนดเขตต์ที่
ดินในบริเวณที่จะเวนคืน เพื่อสร้างทางหลวง ๕ สาย พุทธ
ศักราช ๒๔๕๐ และซึ่งกรมโยธาเทศบาลได้สำรวจที่ซึ่งจะ
ต้องเวนคืนเสร็จแล้วตามความในพระราชบัญญัติว่าด้วยการ
เวนคืนอสังหาริมทรัพย์ พุทธศักราช ๒๔๓๗

จึงมีพระบรมราชโองการให้ตราพระราชบัญญัติขึ้นไว้โดย
คำแนะนำและยินยอมของสภาผู้แทนราษฎร ดังต่อไปนี้

มาตรา ๑ พระราชบัญญัตินี้ให้เรียกว่า “พระราชบัญญัติ
เวนคืนอสังหาริมทรัพย์เพื่อสร้างทางหลวงสายห้วยยอด -
กระบี่ พังงา ฉะเชิงเทราตอนจากหลักกิโลเมตรที่ ๗๒ ถึงหลัก
กิโลเมตรที่ ๑๒๐ พุทธศักราช ๒๔๕๐”

มาตรา ๒ ให้ใช้พระราชบัญญัตินี้ตั้งแต่วันประกาศใน
ราชกิจจานุเบกษาเป็นต้นไป

มาตรา ๓ ให้เวนคืนอสังหาริมทรัพย์ภายในเขตต์ดังกล่าว
กำหนดไว้ในแผนที่และบัญชีซึ่งมีรายนามผู้เป็นเจ้าของหรือผู้

วันที่ ๔ เมษายน ๒๔๘๑ ราชกิจจานุเบกษา เล่ม ๕๕ หน้า ๑๕

ปกครองโดยชอบด้วยกฎหมายท้ายพระราชบัญญัตินี้ให้แก่
กรมโยธาเทศบาล

มาตรา ๔ ให้รัฐมนตรีว่าการกระทรวงมหาดไทยมีหน้าที่
รักษาการให้เป็นไปตามพระราชบัญญัตินี้

ผู้รับสนองพระบรมราชโองการ

พ.อ. พลพลพยุหเสนา

นายกรัฐมนตรี


กรมโยธาเทศบาล

แผนที่กำหนดเขตที่ดินที่จะเวนคืนของ สหวิมลทรัพย์
เพื่อการก่อสร้างทางหลวงสาย ห้วยซด - กระบี่ - พังท
จังหวัดกระบี่

ตั้งแต่ ก.ม. ๗๕.๐๐๐ ถึง ๘๐.๐๐๐

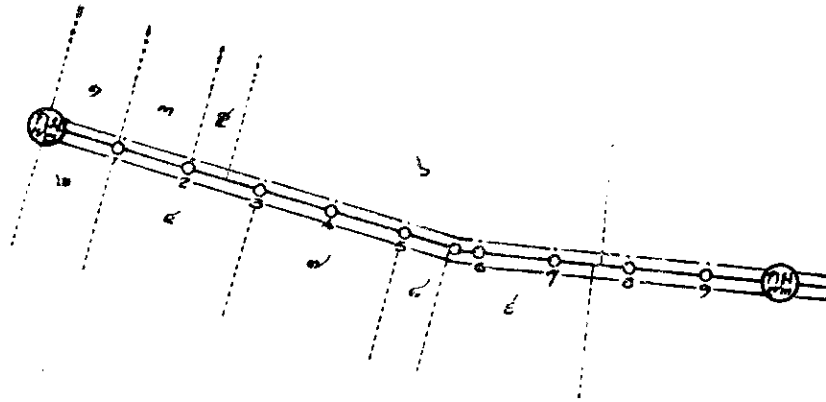
วันที่ ๑๕ กุมภาพันธ์ พ.ศ. ๒๔๘๐

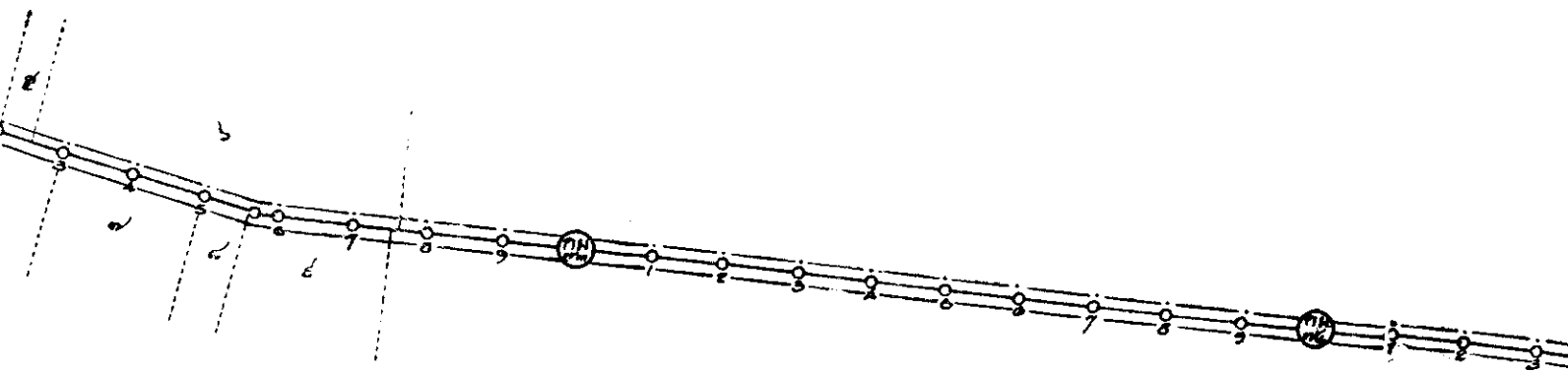
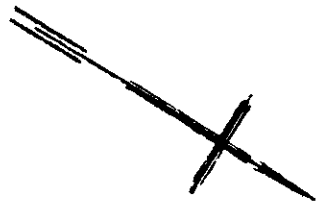
มาตรา ๑๑๑



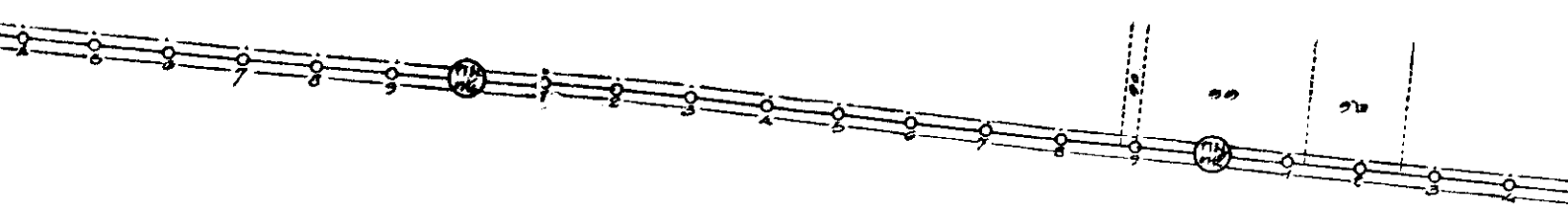
[Handwritten signature]
อธิบดี

เครื่องหมาย ๐ ๒๕๐ ม ๐ เขตที่ดิน

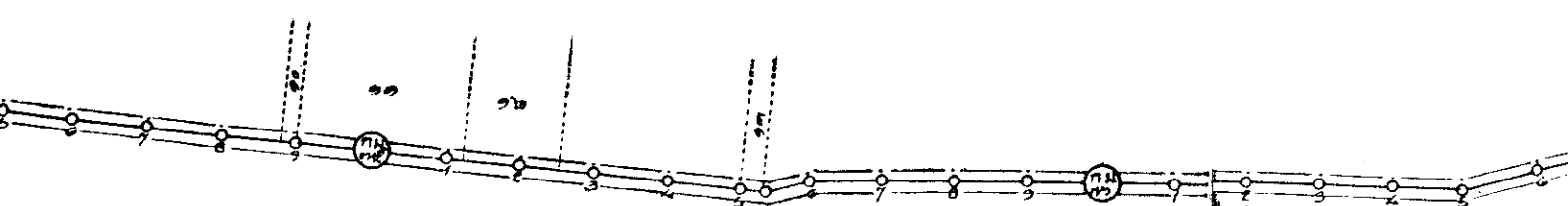


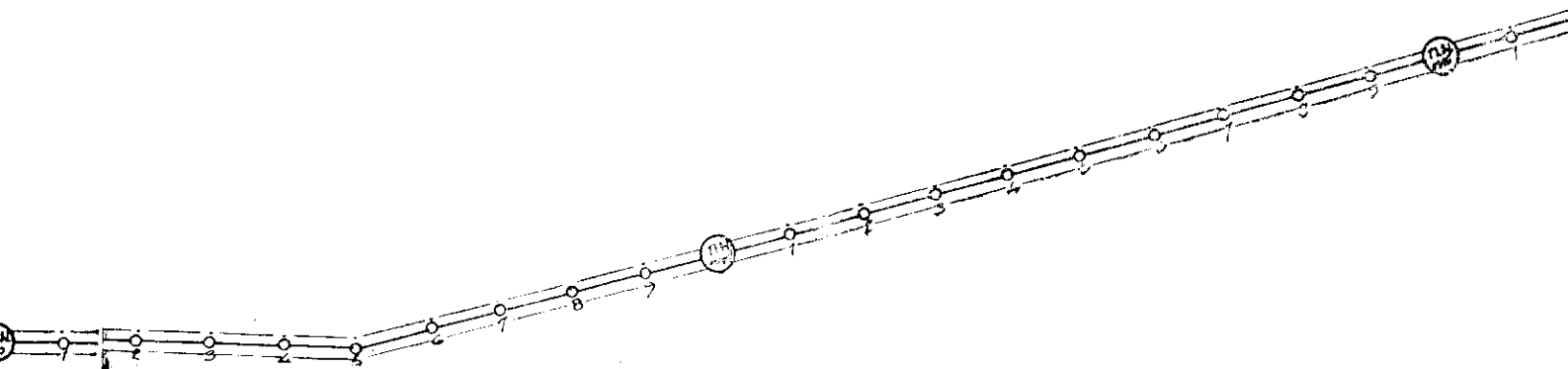


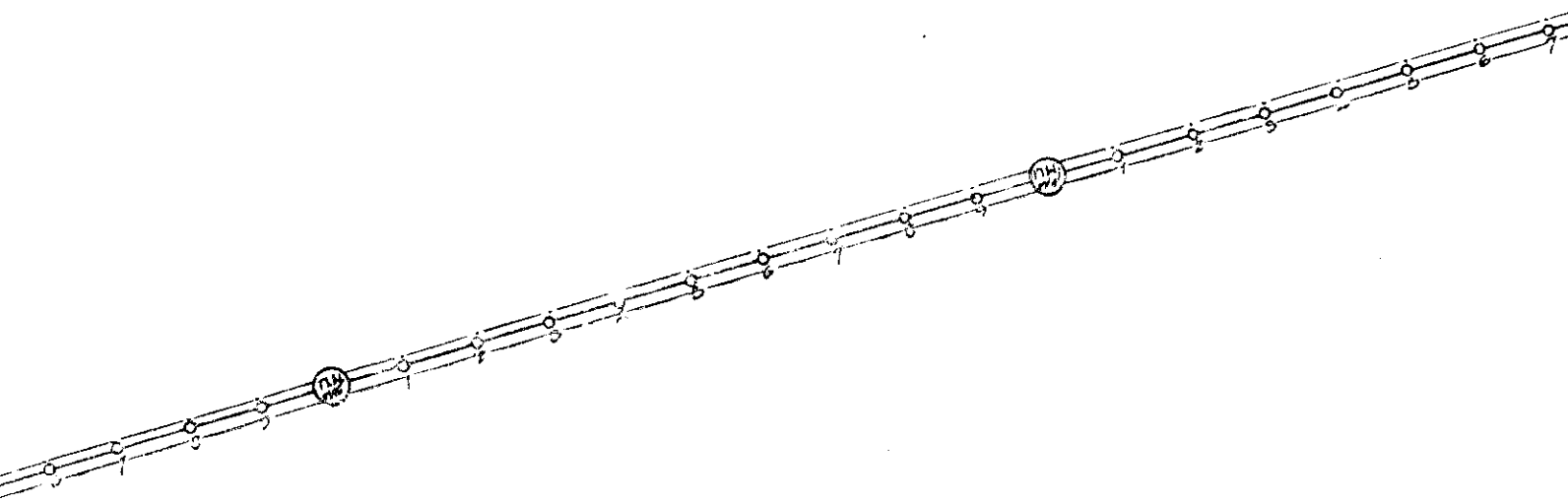
ตอนที่	รวม กิโลเมตร	หมายเหตุ	ตำบล	อำเภอ	จังหวัด	ประเภท ที่ดิน	เนื้อ ที่
๑	๓๖+๐๕๐	ชายฝั่งทะเล ไร่ร้าง	คลองหมื่น	คลองหมื่น	คลองหมื่น	ประปี่	ไร่
๒	๓๖+๐๕๐	ไร่ร้าง ไร่ร้าง	"	"	"	"	"
๓	๓๖+๑๕๐	ไร่ร้าง ไร่ร้าง	"	"	"	"	"
๔	๓๖+๓๐๐	ไร่ร้าง ไร่ร้าง	"	"	"	"	"
๕	๓๖+๓๕๐	ไร่ร้าง ไร่ร้าง	"	"	"	"	"
๖	๓๖+๕๐๐	ไร่ร้าง ไร่ร้าง	"	"	"	"	"
๗	๓๖+๕๐๐	ไร่ร้าง ไร่ร้าง	"	"	"	"	"
๘	๓๖+๕๕๐	คลองทาง	"	"	"	"	"
๙	๓๖+๖๕๐	ชายไร่ ไร่ร้าง	"	"	"	"	"
๑๐	๓๖+๗๕๐	หยาด เกษิน	"	"	"	"	"
๑๑	๓๖+๐๖๕	ไร่ร้าง ไร่ร้าง	คลองหมื่น	คลองหมื่น	คลองหมื่น	ประปี่	ไร่
๑๒	๓๖+๒๐๐	ไร่ร้าง ไร่ร้าง	"	"	"	"	"
๑๓	๓๖+๕๐๐	คลองทาง	"	"	"	"	"

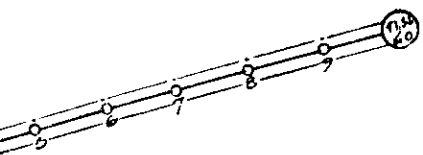


เลขที่	รายการ กิจกรรม	ภาพ/เจ้าของที่ดิน	หมู่บ้าน	ตำบล	อำเภอ	จังหวัด	ประเภท ที่ดิน	เนื้อที่ ไร่	รวมพื้นที่ ไร่	รวมมูลค่า บาท	ราคาตามกฎ		ตามแผนที่	
											บาท	สตางค์	บาท	สตางค์
๑	๓๒+๐๕๐	นายจิ่งเตอ เอ็งฮ้วน	คลองหมื่น	คลองหมื่น	คลองหมื่น	กระบี่	สวน	๓	๓๕	๓๓๕.๐๐				
๒	๓๒+๐๕๐	เช็งฮัก กวางฮวง	"	"	"	"	"	๓	๓๕	๓๓๕.๐๐				
๓	๓๒+๑๕๐	เช็งเทียน กวางฮวง	"	"	"	"	"	๓	๓๕	๓๓๕.๐๐				
๔	๓๒+๒๐๐	เช็ง จีนา	"	"	"	"	"	๑	๓๕๐	๓๕๐.๐๐				
๕	๓๒+๒๒๕	เจ๊น เอ็งฮ้วน	"	"	"	"	"	๑	๒๗	๑๒๗.๕๐				
๖	๓๒+๕๐๐	เช็งฮวย กวางฮวง	"	"	"	"	"	๓	๓๕๑๒	๓๕๑๒.๐๐				
๗	๓๒+๕๐๐	เช็งฮัก กวางฮวง	"	"	"	"	"	๑	๓๕๐	๓๕๐.๐๐				
๘	๓๒+๕๒๕	ทองทาท	"	"	"	"	"	๒	๐๓	๒๐๓.๒๕				
๙	๓๒+๖๕๐	นายโร เอ็งฮวย	"	"	"	"	"	๑	๓๑๒	๓๑๒.๕๐				
๑๐	๓๒+๖๕๐	นายบ เกตั้น	"	"	"	"	"	๕	๕	๕๓.๓๕				
๑๑	๓๕+๐๖๕	นาง หลี่จี่	คลองหมื่น	คลองหมื่น	คลองหมื่น	กระบี่	สวน	๒	๕๓	๕๕๓.๓๕				
๑๒	๓๕+๒๐๐	บั้น นานโค	"	"	"	"	"	๑	๒๖	๒๖๖.๐๕				
๑๓	๓๕+๕๐๒	ตาละ	"	"	"	"	สวน	๕	๕๓	๕๓๓.๕๕				









กรมโยธาเทศบาล

แผนที่ตั้งและเขตที่ดินบริเวณถนนวิภาวดีรังสิต
เพื่อการก่อสร้างทางหลวงสาย สายชวกร - ประมัย - พญา
วังเหนือ ประมัย

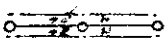
ตั้งแต่ กม. ๕๐+๐๐๐ ถึง ๕๐๐+๐๐๐

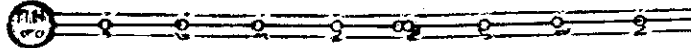
วันที่ ๑๕ กุมภาพันธ์ พ.ศ. ๒๕๐๕

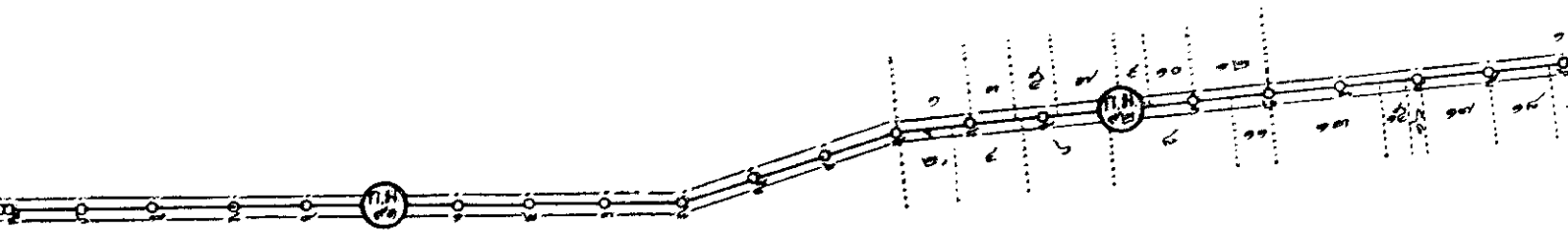
มาตราส่วน ๑:๑๐,๐๐๐

เมตร ๐ ๑๐๐ ๒๐๐ ๓๐๐ ๔๐๐ ๕๐๐ เมตร

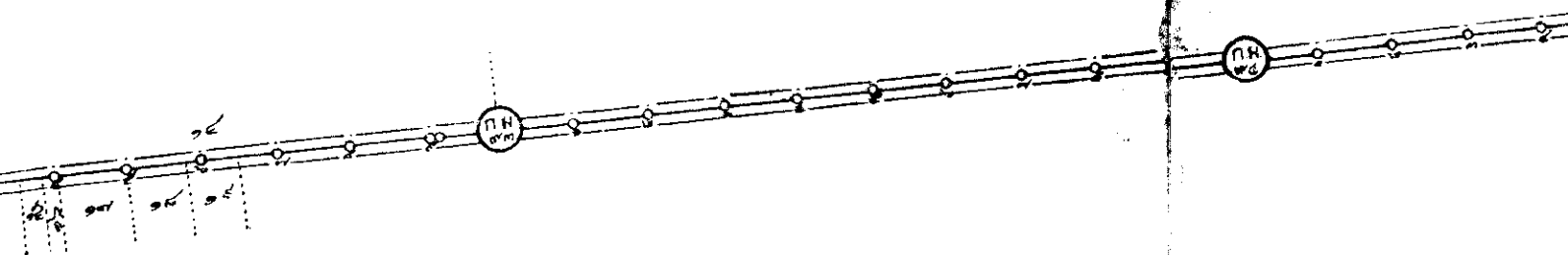

อธิบดี

กระทรวงมหาดไทย  เขตที่ดินบริเวณถนนวิภาวดีรังสิต

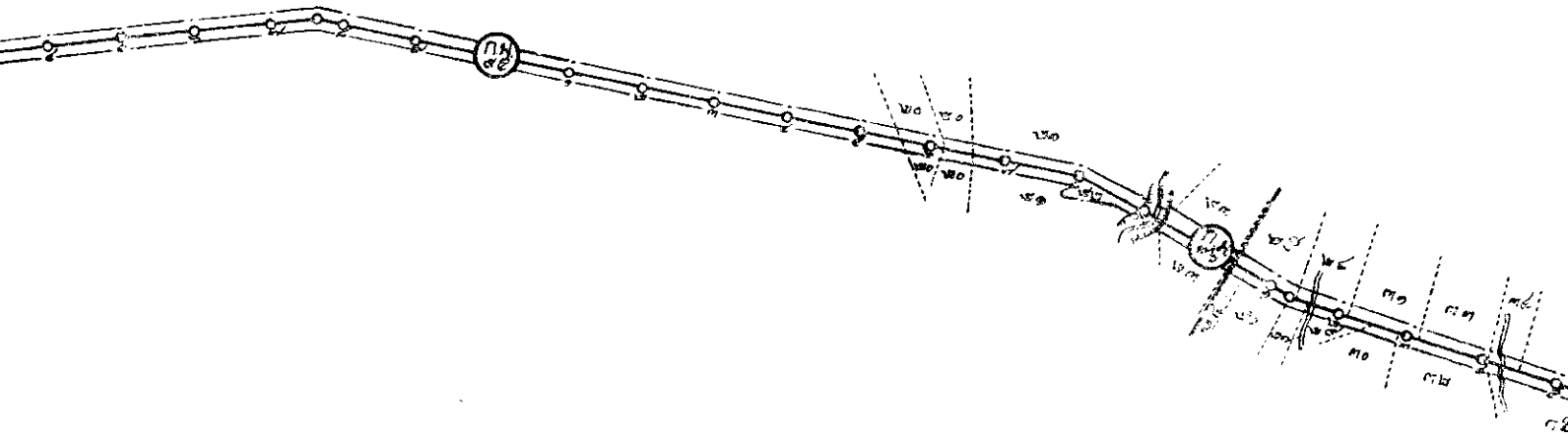




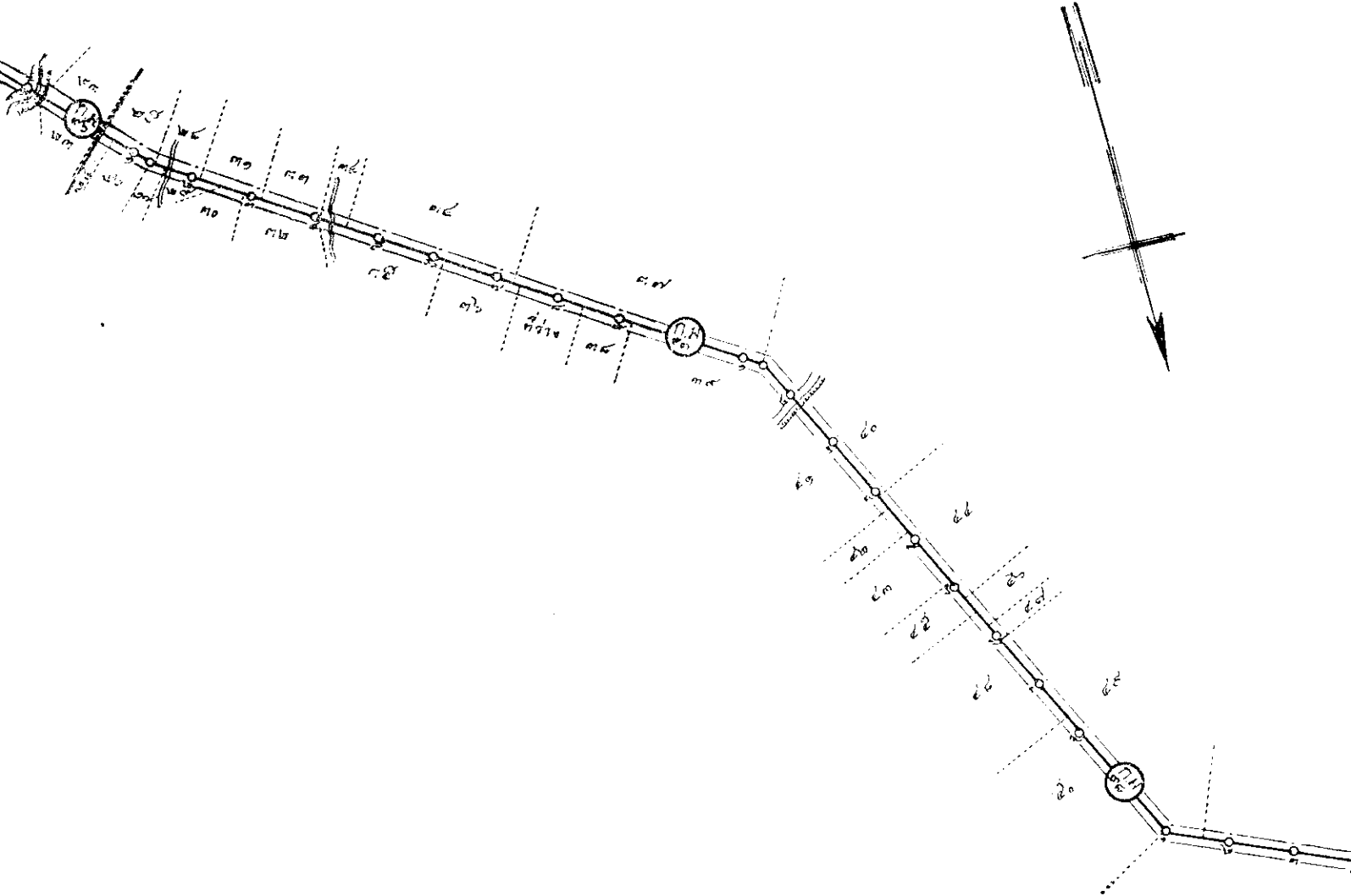
№	ПРИМЕР
1	10 + 01
2	10 + 02
3	10 + 03
4	10 + 04
5	10 + 05
6	10 + 06
7	10 + 07
8	10 + 08
9	10 + 09
10	10 + 10
11	10 + 11
12	10 + 12
13	10 + 13
14	10 + 14
15	10 + 15
16	10 + 16
17	10 + 17
18	10 + 18
19	10 + 19
20	10 + 20
21	10 + 21
22	10 + 22
23	10 + 23
24	10 + 24
25	10 + 25
26	10 + 26
27	10 + 27
28	10 + 28
29	10 + 29
30	10 + 30

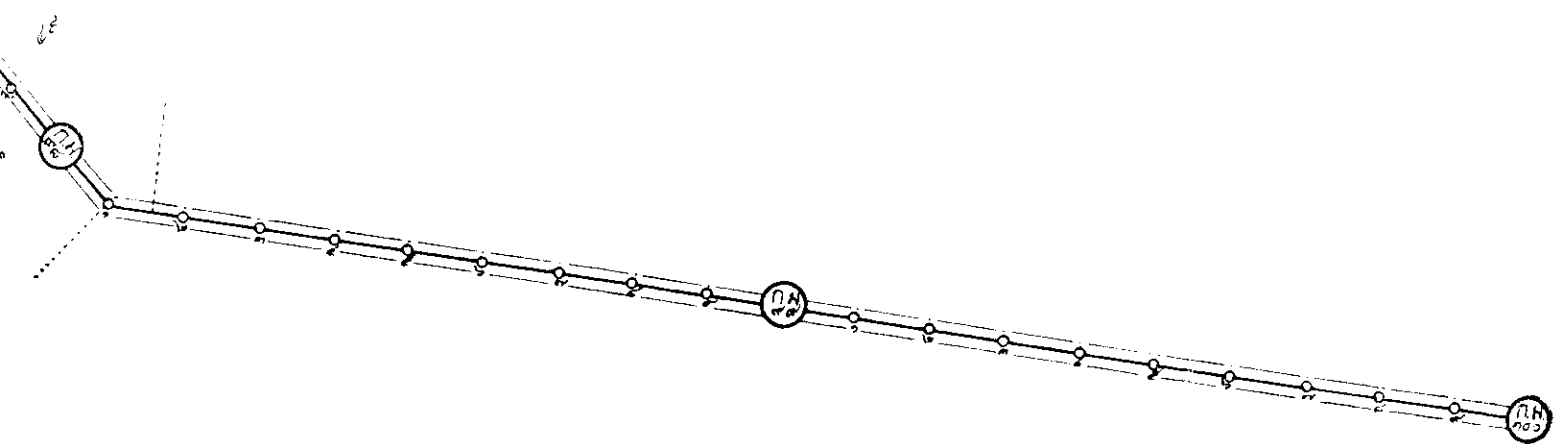


เลขที่	ปริมาณ ที่ดิน	นามเจ้าของที่ดิน	เลขโฉนด	ตำบล	อำเภอ	จังหวัด	ประเภท ที่ดิน	เนื้อที่ ไร่ งาน ๓	เนื้อที่ แปลง	ราคาประเมิน		จำนวนเงิน	
										ปี ๒๕๖๖	ปี ๒๕๖๗	บาท	สตางค์
๑	๕๑.๗๕๐	นายสืบ ด้กตัก	๕๑.๗๕๐	บ้านกรวด	บ้านกรวด	บ้านกรวด	ป่า	๓ ๗๕	๓๗๕.๐๐				
๒	๕๑.๗๕๐	ช.ม. ศิริวิภา						๗ ๗๕	๗๕๗.๕๐				
๓	๕๑.๕๓๐	นายสืบ ด้กตัก						๗ ๗๕	๗๕๕.๐๐				
๔	๕๑.๕๕๐	นายสืบ						๗ ๗๕	๗๕๕.๐๐				
๕	๕๑.๕๕๐	คำ ทวีพร						๗ ๗๕	๗๕๕.๐๐				
๖	๕๑.๕๕๐	หญิง สีเสถียร						๗ ๗๕	๗๕๕.๐๐				
๗	๕๑.๕๖๐	นางจัน รุ่งแก้ว						๗	๗๐๐.๐๐				
๘	๕๒.๐๐๐	นาย รุ่งเรือง						๗ ๗๕	๗๕๗.๕๐				
๙	๕๒.๐๐๐							๑ ๕๐	๑๕๐.๐๐				
๑๐	๕๒.๐๐๐	นายวงศ์ ชนบท						๗ ๗๕	๗๕๕.๐๐				
๑๑	๕๒.๐๐๐	นาย ชนบท						๑ ๗๕	๑๗๕.๕๐				
๑๒	๕๒.๐๕๐	นาย รุ่งเรือง						๗ ๗๕	๗๕๕.๐๐				
๑๓	๕๒.๑๐๐	นาย รุ่งเรือง						๑ ๗๕	๑๗๕.๕๐				
๑๔	๕๒.๖๐๐	นาย รุ่งเรือง						๗ ๗๕	๗๕๗.๕๐				
๑๕	๕๒.๖๖๕							๑ ๗๕	๑๗๕.๕๐				
๑๖	๕๒.๗๕๐	นาย รุ่งเรือง						๗ ๕๐	๗๕๐.๐๐				
๑๗	๕๒.๕๕๐	นาย ชนบท						๗ ๗๕	๗๕๕.๐๐				
๑๘	๕๒.๕๕๐	นาย รุ่งเรือง						๗ ๗๕	๗๕๕.๐๐				
๑๙	๕๒.๖๐๐	นาย รุ่งเรือง						๗	๗๐๐.๐๐				
๒๐	๕๒.๖๐๐	นาย รุ่งเรือง						๑ ๗๕	๑๗๕.๕๐				
๒๑	๕๒.๖๓๐							๗ ๕๐	๗๕๐.๐๐				
๒๒	๕๒.๗๐๐	นาย รุ่งเรือง						๗ ๕๐	๗๕๐.๐๐				
๒๓	๕๒.๗๕๐	นาย รุ่งเรือง						๗ ๕๐	๗๕๐.๐๐				
๒๔	๕๒.๗๕๐	นาย รุ่งเรือง						๗ ๕๐	๗๕๐.๐๐				
๒๕	๕๒.๗๕๐	นาย รุ่งเรือง						๗ ๕๐	๗๕๐.๐๐				
๒๖	๕๒.๗๕๐	นาย รุ่งเรือง						๗ ๕๐	๗๕๐.๐๐				
๒๗	๕๒.๗๕๐	นาย รุ่งเรือง						๗ ๕๐	๗๕๐.๐๐				
๒๘	๕๒.๗๕๐	นาย รุ่งเรือง						๗ ๕๐	๗๕๐.๐๐				
๒๙	๕๒.๗๕๐	นาย รุ่งเรือง						๗ ๕๐	๗๕๐.๐๐				
๓๐	๕๒.๗๕๐	นาย รุ่งเรือง						๗ ๕๐	๗๕๐.๐๐				



เลขที่	ราคา ที่ดิน	รายละเอียดที่ดิน	หมู่ที่	ตำบล	อำเภอ	จังหวัด	ประเภท ที่ดิน	เนื้อ ที่	เนื้อ ที่	เนื้อ ที่	เนื้อ ที่	การขุดลอก		จำนวนคัน		
												เมตร	เศษ	เมตร	เศษ	
๖๖	๕๖+๐๐๐	ด้านนอกซอย (ถนน)		เมือง	บางกรวย	นนทบุรี	ที่	๑	๑	๑	๑	๑				
๖๗	๕๖+๑๐๐	ภายในซอย					ที่	๑	๑	๑	๑	๑				
๖๘	๕๖+๒๐๐	ด้านในซอย					ที่	๑	๑	๑	๑	๑				
๖๙	๕๖+๓๐๐	ด้านในซอย					ที่	๑	๑	๑	๑	๑				
๗๐	๕๖+๔๐๐	ด้านในซอย					ที่	๑	๑	๑	๑	๑				
๗๑	๕๖+๕๐๐	ด้านในซอย					ที่	๑	๑	๑	๑	๑				
๗๒	๕๖+๖๐๐	ด้านในซอย					ที่	๑	๑	๑	๑	๑				
๗๓	๕๖+๗๐๐	ด้านในซอย					ที่	๑	๑	๑	๑	๑				
๗๔	๕๖+๘๐๐	ด้านในซอย					ที่	๑	๑	๑	๑	๑				
๗๕	๕๖+๙๐๐	ด้านในซอย					ที่	๑	๑	๑	๑	๑				
๗๖	๕๗+๐๐๐	ด้านในซอย					ที่	๑	๑	๑	๑	๑				
๗๗	๕๗+๑๐๐	ด้านในซอย					ที่	๑	๑	๑	๑	๑				
๗๘	๕๗+๒๐๐	ด้านในซอย					ที่	๑	๑	๑	๑	๑				
๗๙	๕๗+๓๐๐	ด้านในซอย					ที่	๑	๑	๑	๑	๑				
๘๐	๕๗+๔๐๐	ด้านในซอย					ที่	๑	๑	๑	๑	๑				
๘๑	๕๗+๕๐๐	ด้านในซอย					ที่	๑	๑	๑	๑	๑				
๘๒	๕๗+๖๐๐	ด้านในซอย					ที่	๑	๑	๑	๑	๑				
๘๓	๕๗+๗๐๐	ด้านในซอย					ที่	๑	๑	๑	๑	๑				
๘๔	๕๗+๘๐๐	ด้านในซอย					ที่	๑	๑	๑	๑	๑				
๘๕	๕๗+๙๐๐	ด้านในซอย					ที่	๑	๑	๑	๑	๑				
๘๖	๕๘+๐๐๐	ด้านในซอย					ที่	๑	๑	๑	๑	๑				
๘๗	๕๘+๑๐๐	ด้านในซอย					ที่	๑	๑	๑	๑	๑				
๘๘	๕๘+๒๐๐	ด้านในซอย					ที่	๑	๑	๑	๑	๑				
๘๙	๕๘+๓๐๐	ด้านในซอย					ที่	๑	๑	๑	๑	๑				
๙๐	๕๘+๔๐๐	ด้านในซอย					ที่	๑	๑	๑	๑	๑				
๙๑	๕๘+๕๐๐	ด้านในซอย					ที่	๑	๑	๑	๑	๑				
๙๒	๕๘+๖๐๐	ด้านในซอย					ที่	๑	๑	๑	๑	๑				
๙๓	๕๘+๗๐๐	ด้านในซอย					ที่	๑	๑	๑	๑	๑				
๙๔	๕๘+๘๐๐	ด้านในซอย					ที่	๑	๑	๑	๑	๑				
๙๕	๕๘+๙๐๐	ด้านในซอย					ที่	๑	๑	๑	๑	๑				
๙๖	๕๙+๐๐๐	ด้านในซอย					ที่	๑	๑	๑	๑	๑				





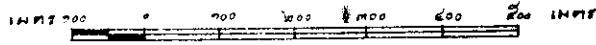
กรมโยธาเทศบาล

แผนที่กำหนดเขตที่ดินที่จะเวนคืนอสังหาริมทรัพย์
เมื่อการก่อสร้างทางหลวงสาย ด้วยยอด-กระบี่-พังงา
จังหวัดกระบี่

ตั้งแต่ กม ๙๐.๐๐๐ ถึง ๙๐.๐๐๐

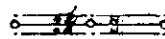
วันที่.....๑๔.....กุมภาพันธ์.....พระพุทธศักราช๒๕๙๐

มาตราส่วน ๑:๑๐,๐๐๐

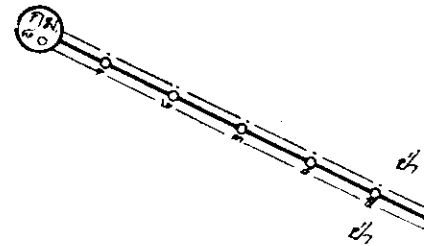


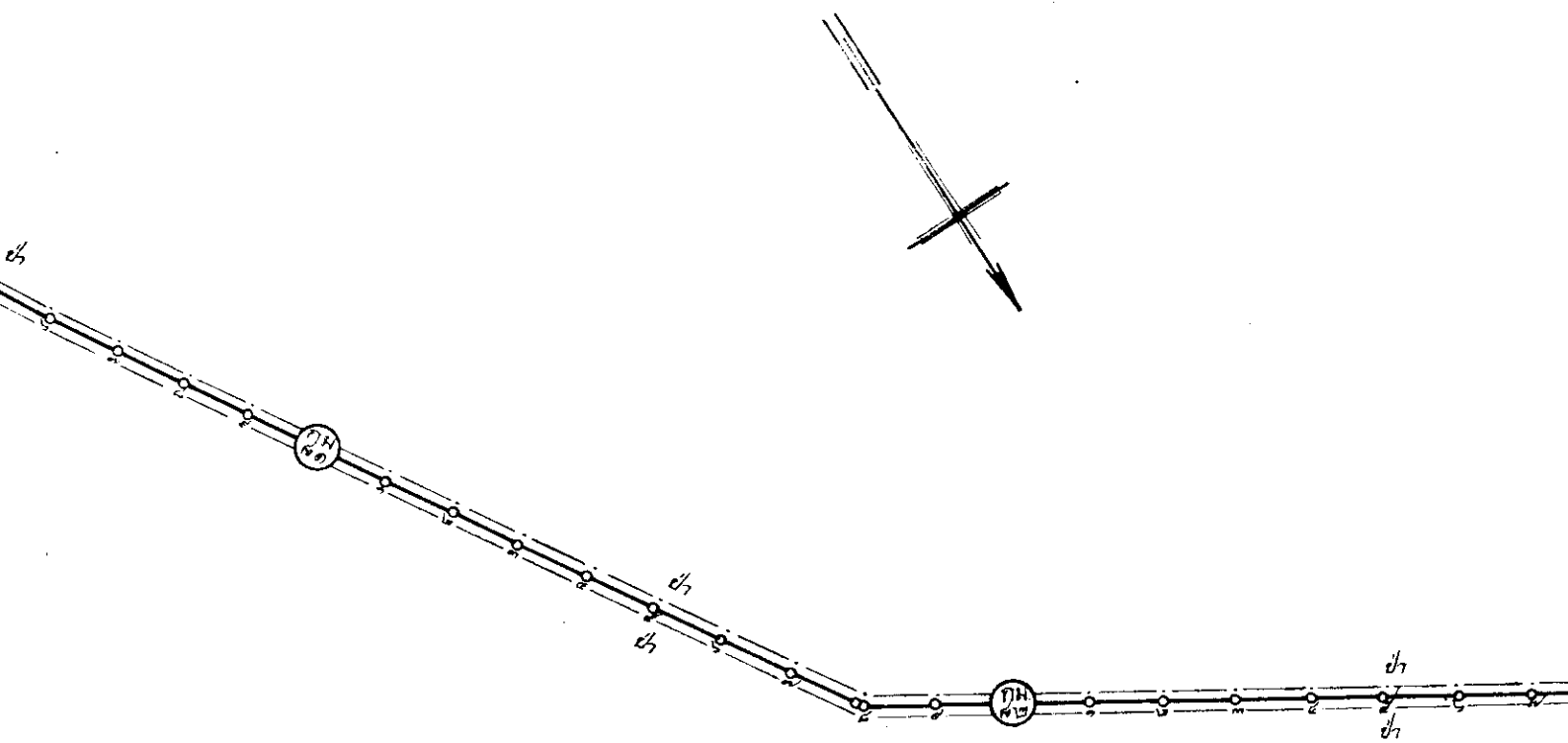
[Handwritten Signature]
อธิบดี

เครื่องหมาย

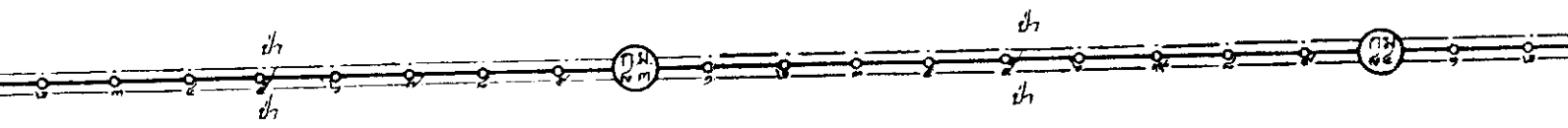


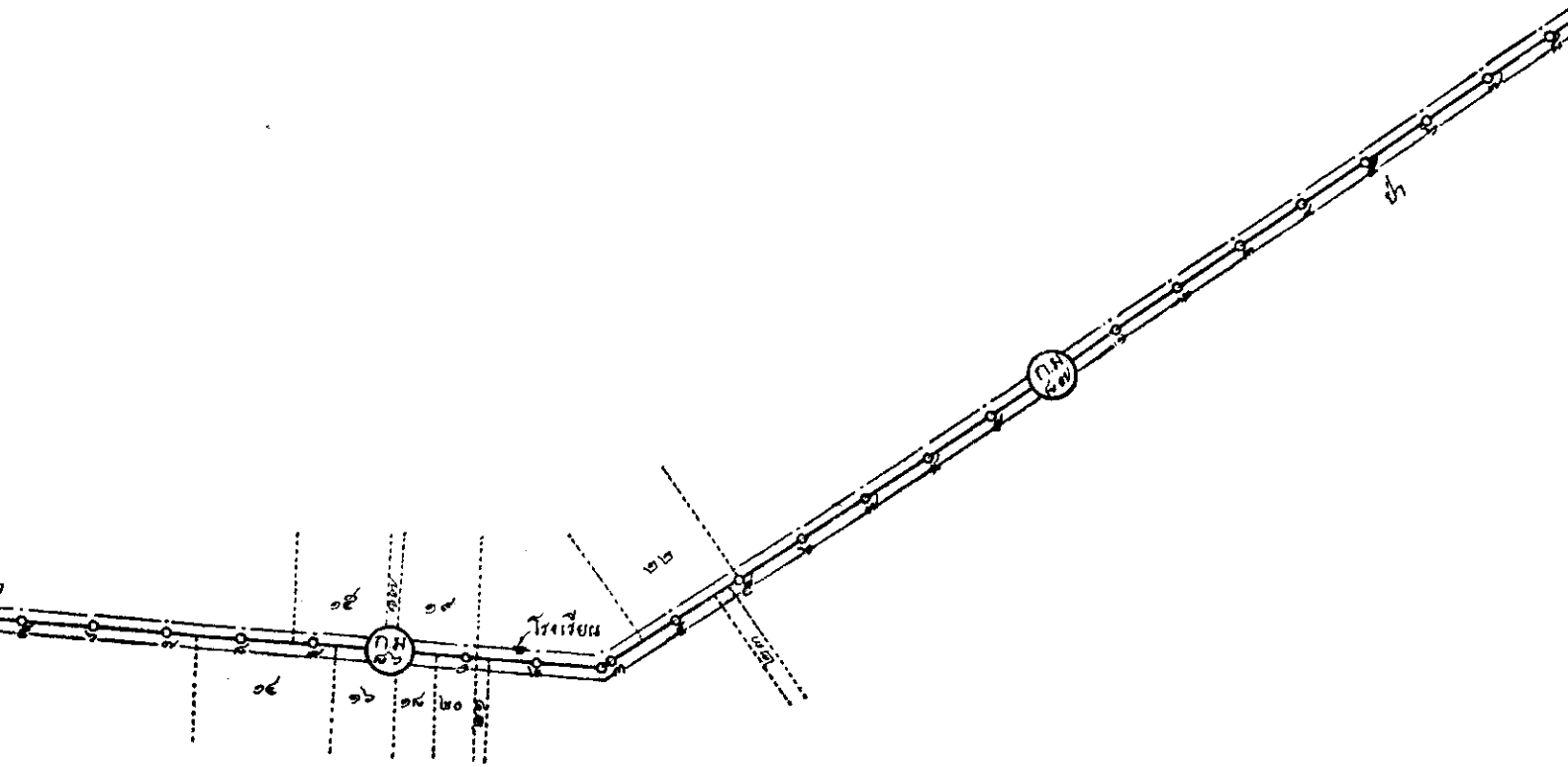
เขตที่ดินที่จะเวนคืน

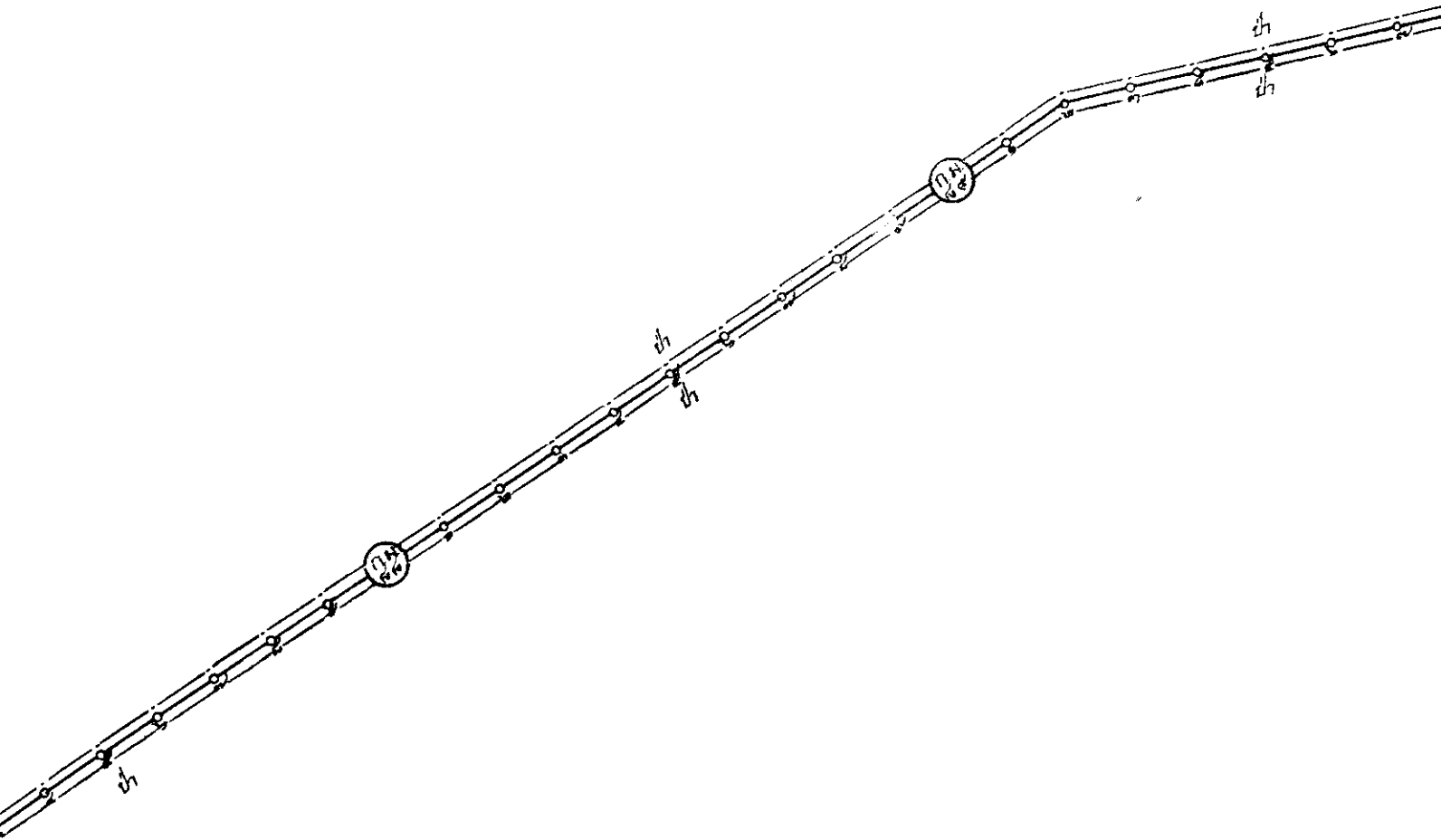


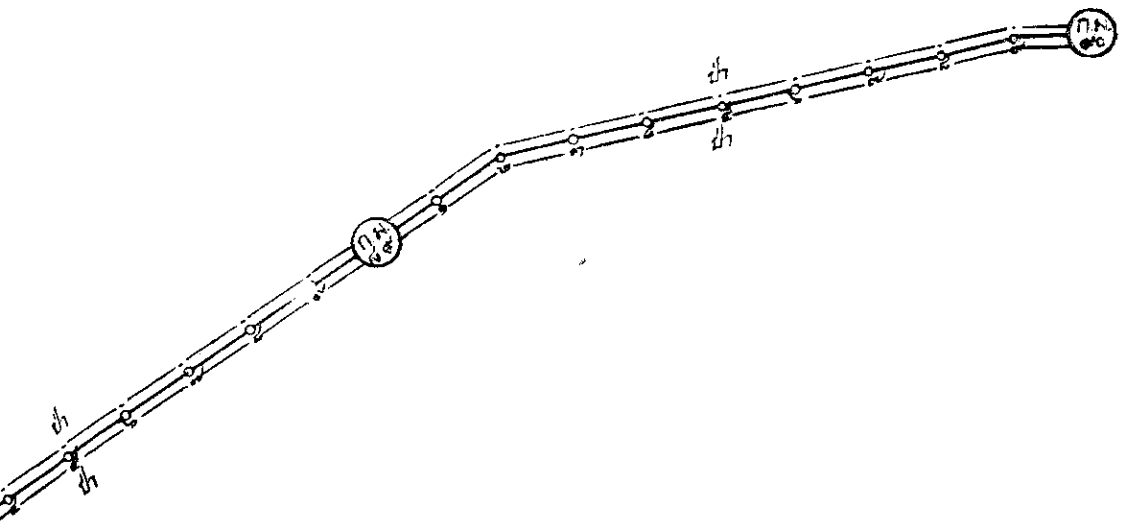


ตอนที่	ระยะทาง กิโลเมตร	นามเจ้าของที่ดิน	หมู่บ้าน		ตำบล	อำเภอ	จังหวัด	ประเภท ที่ดิน	เนื้อที่		รวมเนื้อที่ ใน ตารางวา
			บ้าน	นอก					ไร่	งาน	
๑๔	๙๕+๙๕๐	เกษียรณีโก	บางคั้ง	บางคั้ง	คลอง หอม	กระบี่	สวน	๑	๓	๗๑๖.๕	
๑๕	๙๕+๙๕๐	" ปาน อักษรพร	"	"	"	"	"	๑	-	๗๗๔.๕	๕
๑๖	๙๕+๙๕๐	" ทวน วงศ์มยุรี	"	"	"	"	"	-	๒	๙๑๖.๕	๒๑.๕
๑๗	๙๖+๑๐๐	" ปาน อักษรพร	"	"	"	"	"	-	-	๕๖	๕๖
๑๘	๙๖+๑๕๐	" เก่า	"	"	"	"	ที่	-	๑	๙๑๖.๕	๕
๑๙	๙๖+๑๕๐	" เก่า	"	"	"	"	สวน	-	๓	๙๑๖.๕	๐
๒๐	๙๖+๑๗๕	" เดช	"	"	"	"	ที่	-	๑	๙๑๖.๕	๕
๒๑	๙๖+๑๗๕	" มีสาร	"	"	"	"	"	-	๕	๕๖	๕๖
๒๒	๙๖+๔๖๕	" ทาว	"	"	"	"	"	๑	๑	๕๖	๕๖
๒๓	๙๖+๔๑๕	กองทาง	"	"	"	"	"	-	-	๕๖	๕๖









กรมโยธาเทศบาล


แผนผังกำหนดการขุดดินฝังระวางวัดดินชั้นล่างตามถนน
เพื่อวางท่อส่งน้ำประปาหรือสายไฟหรือท่อระบายน้ำ - ประปา - ไฟฟ้า

จังหวัดกระบี่

ต.จ.ก. ป.ท. ๑๐๐+๐๐๐ ถึง ๑๐๐+๑๐๐

วันที่ ๑๕ พฤษภาคม ๒๕๖๓

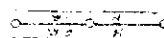
ขนาดหน้าตัด ๑๐,๐๐๐



[Handwritten signature]
11/5/23
12300


แนวก่อสร้าง

ต.จ.ก. ป.ท. ๑๐๐+๐๐๐ ถึง ๑๐๐+๑๐๐



แนวก่อสร้าง

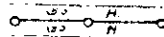
" ๑๐๐+๓๕๐ " ๑๐๐+๔๐๐ "



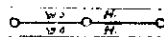
" ๑๐๐+๔๐๐ " ๑๐๐+๔๕๐ "



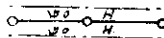
" ๑๐๐+๔๕๐ " ๑๐๐+๕๐๐ "



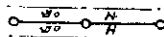
" ๑๐๐+๕๐๐ " ๑๐๐+๕๕๐ "



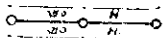
" ๑๐๐+๕๕๐ " ๑๐๐+๖๐๐ "



" ๑๐๐+๖๐๐ " ๑๐๐+๖๕๐ "

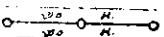


" ๑๐๐+๖๕๐ " ๑๐๐+๗๐๐ "



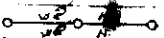
ต.จ.ก. ป.ท. ๑๐๐+๓๕๐ ถึง ๑๐๐+๔๐๐

" ๑๐๐+๗๕๐ " ๑๐๐+๘๐๐ "

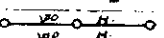


" ๑๐๐+๗๕๐ " ๑๐๐+๘๐๐ "

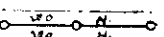
" ๑๐๐+๘๐๐ " ๑๐๐+๘๕๐ "



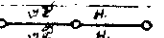
" ๑๐๐+๘๕๐ " ๑๐๐+๙๐๐ "

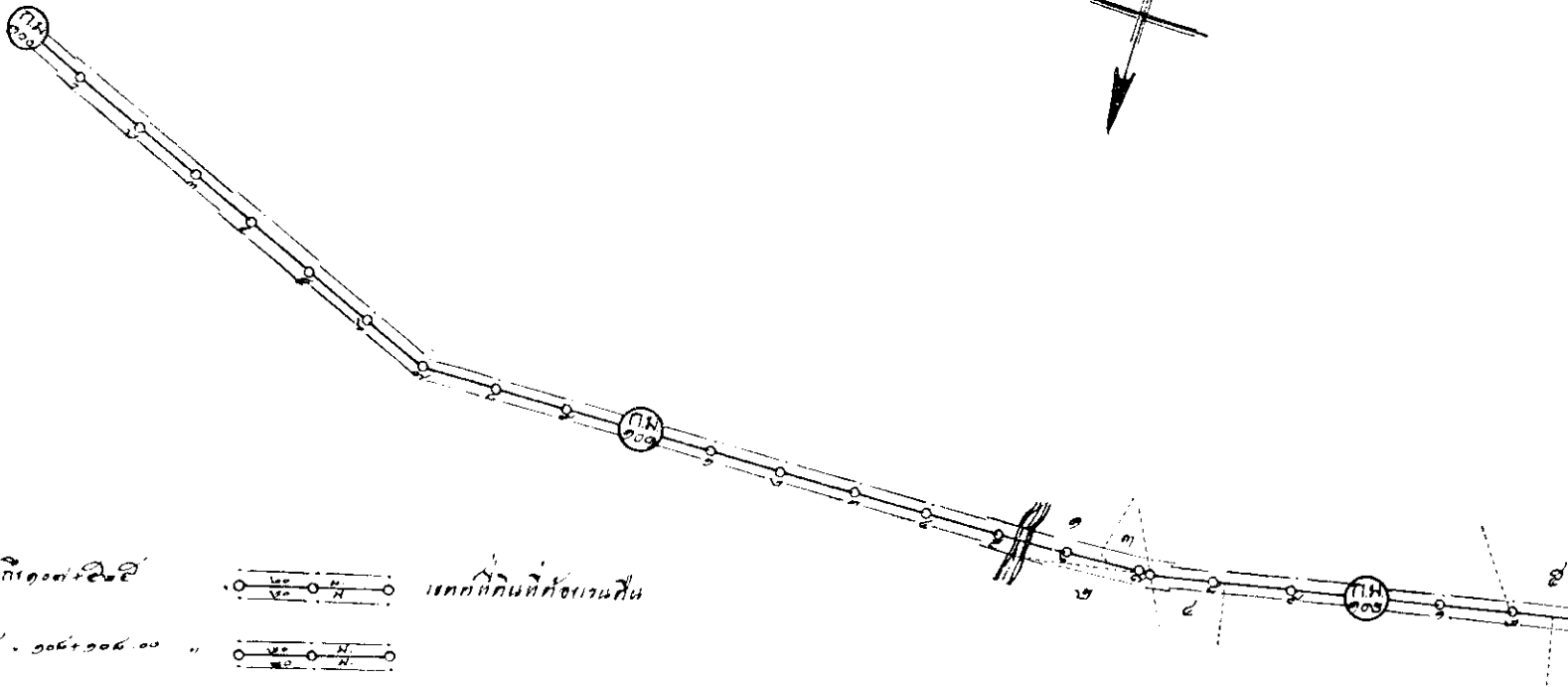


" ๑๐๐+๙๐๐ " ๑๐๐+๙๕๐ "

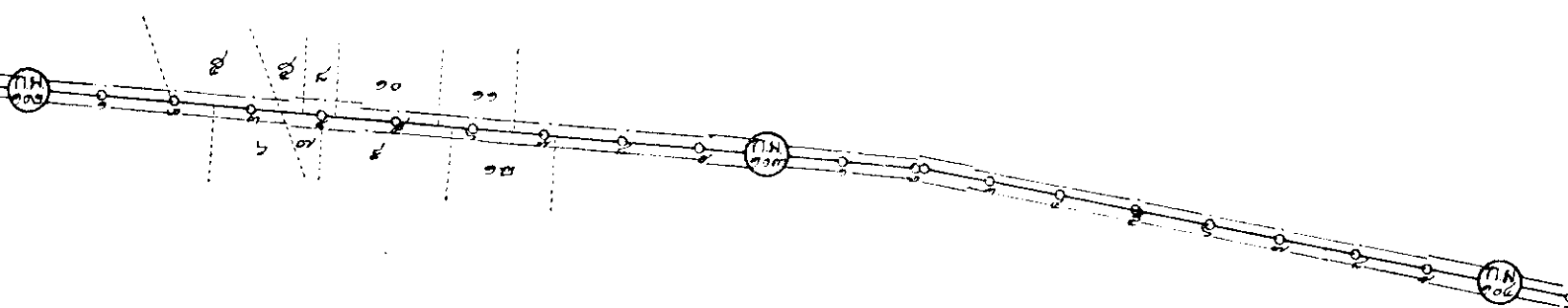


" ๑๐๐+๙๕๐ " ๑๐๐+๑๐๐ "



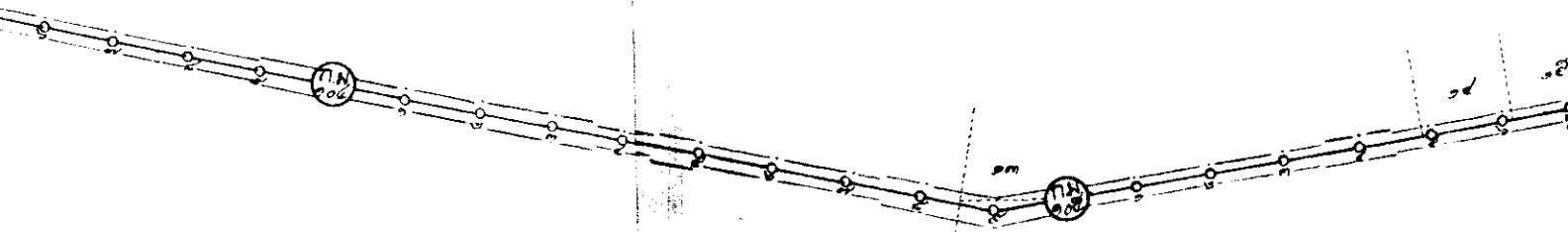


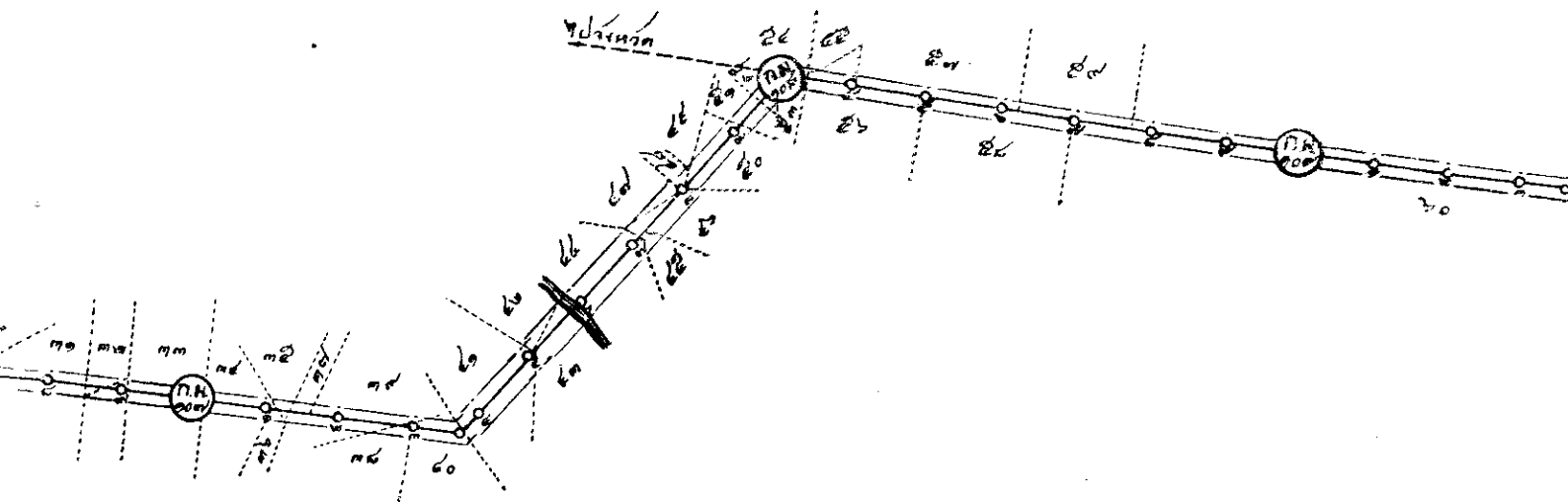
เลขที่	จำนวน ปก/เล่ม	หมายเหตุ	หมู่บ้าน	ตำบล	อำเภอ	จังหวัด	ประเภท		รวมพื้นที่ เป็น ตารางวา
							ที่ดิน	น้ำ	
๑	๑๐๑+๖๐๐	นายหมากคณดิษฐ์		กระดังงะ	ปากน้ำ	กระบี่	ป่า	๑	๕๕๖.๐๐
๒	๑๐๑+๗๖๖	นายหมากคณดิษฐ์					ป่า	๑	๖๐๖.๖๖
๓	๑๐๑+๗๗๐	นายหมากคณดิษฐ์					ป่า	๑	๖๐๖.๖๖
๔	๑๐๑+๗๖๕	นายหมากคณดิษฐ์					ป่า	๑	๖๐๖.๖๖
๕	๑๐๑+๗๕๐	นายหมากคณดิษฐ์					ป่า	๑	๖๐๖.๖๖
๖	๑๐๑+๗๕๐	นายหมากคณดิษฐ์					ป่า	๑	๖๐๖.๖๖
๗	๑๐๑+๗๖๖	นายหมากคณดิษฐ์					ป่า	๑	๖๐๖.๖๖
๘	๑๐๑+๗๖๖	นายหมากคณดิษฐ์					ป่า	๑	๖๐๖.๖๖
๙	๑๐๑+๕๐๐	นายหมากคณดิษฐ์					ป่า	๑	๕๕๖.๐๐
๑๐	๑๐๑+๕๐๐	นายหมากคณดิษฐ์					ป่า	๑	๕๕๖.๐๐
๑๑	๑๐๑+๖๐๐	นายหมากคณดิษฐ์					ป่า	๑	๖๐๖.๖๖
๑๒	๑๐๑+๖๐๐	นายหมากคณดิษฐ์					ป่า	๑	๖๐๖.๖๖
๑๓	๑๐๑+๕๐๐	นายหมากคณดิษฐ์					ป่า	๑	๕๕๖.๐๐
๑๔	๑๐๑+๕๕๐	นายหมากคณดิษฐ์					ป่า	๑	๕๕๖.๐๐
๑๕	๑๐๑+๕๗๐	นายหมากคณดิษฐ์					ป่า	๑	๕๕๖.๐๐
๑๖	๑๐๑+๕๗๐	นายหมากคณดิษฐ์					ป่า	๑	๕๕๖.๐๐
๑๗	๑๐๑+๕๗๐	นายหมากคณดิษฐ์					ป่า	๑	๕๕๖.๐๐
๑๘	๑๐๑+๕๗๐	นายหมากคณดิษฐ์					ป่า	๑	๕๕๖.๐๐
๑๙	๑๐๑+๕๗๐	นายหมากคณดิษฐ์					ป่า	๑	๕๕๖.๐๐
๒๐	๑๐๑+๕๗๐	นายหมากคณดิษฐ์					ป่า	๑	๕๕๖.๐๐
๒๑	๑๐๑+๕๗๐	นายหมากคณดิษฐ์					ป่า	๑	๕๕๖.๐๐
๒๒	๑๐๑+๕๗๐	นายหมากคณดิษฐ์					ป่า	๑	๕๕๖.๐๐
๒๓	๑๐๑+๕๗๐	นายหมากคณดิษฐ์					ป่า	๑	๕๕๖.๐๐
๒๔	๑๐๑+๕๗๐	นายหมากคณดิษฐ์					ป่า	๑	๕๕๖.๐๐
๒๕	๑๐๑+๕๗๐	นายหมากคณดิษฐ์					ป่า	๑	๕๕๖.๐๐
๒๖	๑๐๑+๕๗๐	นายหมากคณดิษฐ์					ป่า	๑	๕๕๖.๐๐
๒๗	๑๐๑+๕๗๐	นายหมากคณดิษฐ์					ป่า	๑	๕๕๖.๐๐
๒๘	๑๐๑+๕๗๐	นายหมากคณดิษฐ์					ป่า	๑	๕๕๖.๐๐
๒๙	๑๐๑+๕๗๐	นายหมากคณดิษฐ์					ป่า	๑	๕๕๖.๐๐
๓๐	๑๐๑+๕๗๐	นายหมากคณดิษฐ์					ป่า	๑	๕๕๖.๐๐

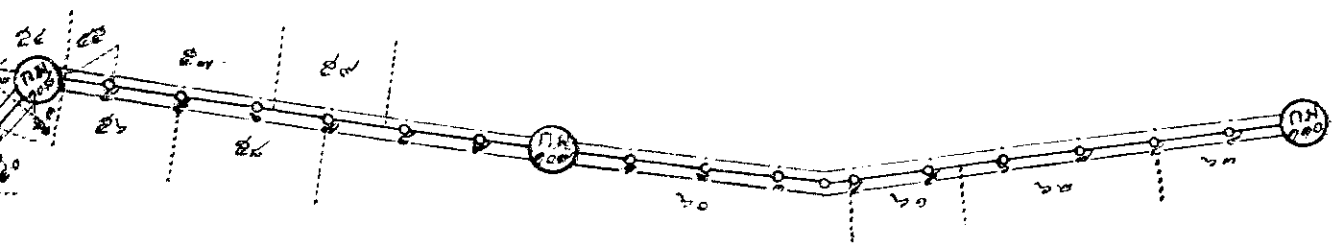


ปี	ตำบล	อำเภอ	จังหวัด	พื้นที่		ราคาที่ดิน		ราคาประเมิน		ราคาซื้อขาย	
				ไร่	บาท	บาท	บาท	บาท	บาท	บาท	บาท
2553
2554
2555
2556
2557
2558
2559
2560
2561
2562
2563
2564
2565
2566
2567
2568
2569
2570
2571
2572
2573
2574
2575
2576
2577
2578
2579
2580
2581
2582
2583
2584
2585
2586
2587
2588
2589
2590
2591
2592
2593
2594
2595
2596
2597
2598
2599
2600

เลขที่	จำนวนที่ดิน	นามเจ้าของที่ดิน	หมู่บ้านตำบล	อำเภอจังหวัด	ประเภทที่ดิน	เนื้อที่	ราคาประเมิน	ราคาซื้อขาย
๓๐	๑๐๖+๓๐๐	นายเชย เสกสรรค์	กระเป๋ใหญ่	ปากน้ำ	กระเป๋ใหญ่	๓๓	๑๐๖+๓๐๐	๑๐๖+๓๐๐
๓๑	๑๐๖+๕๐๐	ตา			หน้า	๓๖	๑๐๖+๕๐๐	๑๐๖+๕๐๐
๓๒	๑๐๖+๕๐๐	โยปลีก หลิมศักดิ์			๑	๕๐	๕๐๐	๕๐๐
๓๓	๑๐๖+๐๐๐	เจ๊ก หลิมศักดิ์			๒	๕๐	๕๐๐	๕๐๐
๓๔	๑๐๖+๐๕๐	เรียว สายอิน			๑	๕๐	๕๐๐	๕๐๐
๓๕	๑๐๖+๐๖๕	ราม สายอิน			๑	๕๐	๕๐๐	๕๐๐
๓๖	๑๐๖+๐๖๕	หน้า สายอิน			หน้า	๓๓	๑๐๖+๐๖๕	๑๐๖+๐๖๕
๓๗	๑๐๖+๐๖๕	ดี บุตรยง			หน้า	๓๓	๑๐๖+๐๖๕	๑๐๖+๐๖๕
๓๘	๑๐๖+๐๖๕	ซิม ปัก			หน้า	๓๓	๑๐๖+๐๖๕	๑๐๖+๐๖๕
๓๙	๑๐๖+๐๖๕	เงิน ปัก			หน้า	๓๓	๑๐๖+๐๖๕	๑๐๖+๐๖๕
๔๐	๑๐๖+๐๖๕	นางทุม พุททลวง			หน้า	๓๓	๑๐๖+๐๖๕	๑๐๖+๐๖๕
๔๑	๑๐๖+๐๖๕	อิก ใญ่เอี่ยม			หน้า	๓๓	๑๐๖+๐๖๕	๑๐๖+๐๖๕
๔๒	๑๐๖+๐๖๕	สินทร ทนวิชัย			หน้า	๓๓	๑๐๖+๐๖๕	๑๐๖+๐๖๕
๔๓	๑๐๖+๐๖๕	ทอง สันดี			หน้า	๓๓	๑๐๖+๐๖๕	๑๐๖+๐๖๕
๔๔	๑๐๖+๐๖๕	หน้า			หน้า	๓๓	๑๐๖+๐๖๕	๑๐๖+๐๖๕
๔๕	๑๐๖+๐๖๕	หน้า			หน้า	๓๓	๑๐๖+๐๖๕	๑๐๖+๐๖๕
๔๖	๑๐๖+๐๖๕	หน้า			หน้า	๓๓	๑๐๖+๐๖๕	๑๐๖+๐๖๕
๔๗	๑๐๖+๐๖๕	หน้า			หน้า	๓๓	๑๐๖+๐๖๕	๑๐๖+๐๖๕
๔๘	๑๐๖+๐๖๕	หน้า			หน้า	๓๓	๑๐๖+๐๖๕	๑๐๖+๐๖๕
๔๙	๑๐๖+๐๖๕	หน้า			หน้า	๓๓	๑๐๖+๐๖๕	๑๐๖+๐๖๕
๕๐	๑๐๖+๐๖๕	หน้า			หน้า	๓๓	๑๐๖+๐๖๕	๑๐๖+๐๖๕
๕๑	๑๐๖+๐๖๕	หน้า			หน้า	๓๓	๑๐๖+๐๖๕	๑๐๖+๐๖๕
๕๒	๑๐๖+๐๖๕	หน้า			หน้า	๓๓	๑๐๖+๐๖๕	๑๐๖+๐๖๕
๕๓	๑๐๖+๐๖๕	หน้า			หน้า	๓๓	๑๐๖+๐๖๕	๑๐๖+๐๖๕
๕๔	๑๐๖+๐๖๕	หน้า			หน้า	๓๓	๑๐๖+๐๖๕	๑๐๖+๐๖๕
๕๕	๑๐๖+๐๖๕	หน้า			หน้า	๓๓	๑๐๖+๐๖๕	๑๐๖+๐๖๕
๕๖	๑๐๖+๐๖๕	หน้า			หน้า	๓๓	๑๐๖+๐๖๕	๑๐๖+๐๖๕
๕๗	๑๐๖+๐๖๕	หน้า			หน้า	๓๓	๑๐๖+๐๖๕	๑๐๖+๐๖๕
๕๘	๑๐๖+๐๖๕	หน้า			หน้า	๓๓	๑๐๖+๐๖๕	๑๐๖+๐๖๕
๕๙	๑๐๖+๐๖๕	หน้า			หน้า	๓๓	๑๐๖+๐๖๕	๑๐๖+๐๖๕
๖๐	๑๐๖+๐๖๕	หน้า			หน้า	๓๓	๑๐๖+๐๖๕	๑๐๖+๐๖๕
๖๑	๑๐๖+๐๖๕	หน้า			หน้า	๓๓	๑๐๖+๐๖๕	๑๐๖+๐๖๕
๖๒	๑๐๖+๐๖๕	หน้า			หน้า	๓๓	๑๐๖+๐๖๕	๑๐๖+๐๖๕
๖๓	๑๐๖+๐๖๕	หน้า			หน้า	๓๓	๑๐๖+๐๖๕	๑๐๖+๐๖๕
๖๔	๑๐๖+๐๖๕	หน้า			หน้า	๓๓	๑๐๖+๐๖๕	๑๐๖+๐๖๕
๖๕	๑๐๖+๐๖๕	หน้า			หน้า	๓๓	๑๐๖+๐๖๕	๑๐๖+๐๖๕
๖๖	๑๐๖+๐๖๕	หน้า			หน้า	๓๓	๑๐๖+๐๖๕	๑๐๖+๐๖๕
๖๗	๑๐๖+๐๖๕	หน้า			หน้า	๓๓	๑๐๖+๐๖๕	๑๐๖+๐๖๕
๖๘	๑๐๖+๐๖๕	หน้า			หน้า	๓๓	๑๐๖+๐๖๕	๑๐๖+๐๖๕
๖๙	๑๐๖+๐๖๕	หน้า			หน้า	๓๓	๑๐๖+๐๖๕	๑๐๖+๐๖๕
๗๐	๑๐๖+๐๖๕	หน้า			หน้า	๓๓	๑๐๖+๐๖๕	๑๐๖+๐๖๕
๗๑	๑๐๖+๐๖๕	หน้า			หน้า	๓๓	๑๐๖+๐๖๕	๑๐๖+๐๖๕
๗๒	๑๐๖+๐๖๕	หน้า			หน้า	๓๓	๑๐๖+๐๖๕	๑๐๖+๐๖๕
๗๓	๑๐๖+๐๖๕	หน้า			หน้า	๓๓	๑๐๖+๐๖๕	๑๐๖+๐๖๕







กรมโยธาเทศบาล

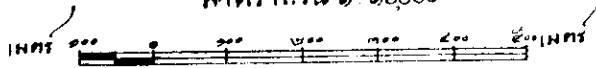
แผนที่กำหนดเขตที่ดินที่จะเวนคืนอสังหาริมทรัพย์

เพื่อการก่อสร้างทางหลวงสายช่วยยอด- กระบี่ พังท
จังหวัดกระบี่

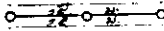
ตั้งแต่ ก.ม. ๑๑๐.๐๐ ถึง ๑๒๐.๐๐

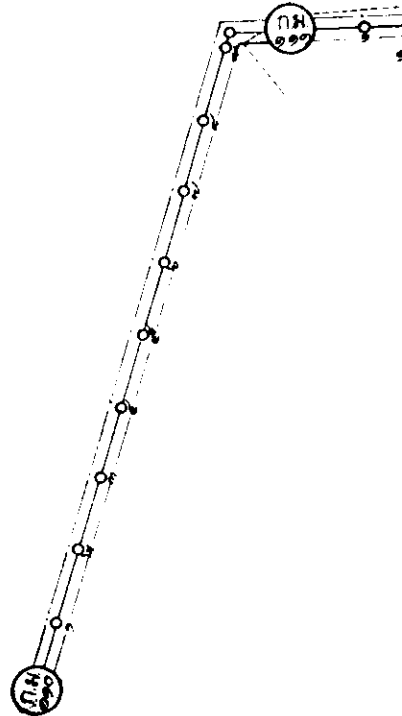
วันที่ ๑๕ กุมภาพันธ์ พุทธศักราช ๒๕๕๑

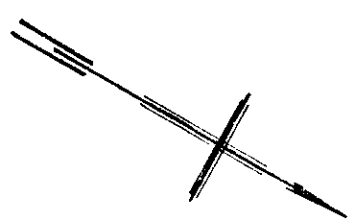
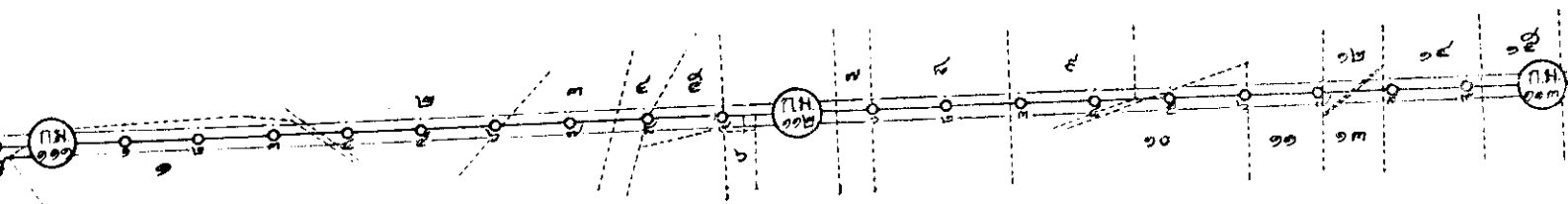
มาตราส่วน ๑ : ๑๐๐๐๐



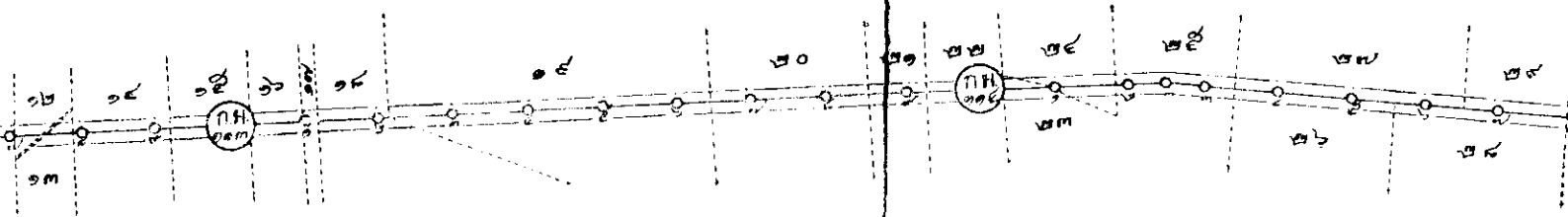
[Handwritten signature]
อธิบดี

เจ้าพนักงาน  เขตที่ดินที่จะเวนคืน





เลขที่	ราคา ที่ดิน	หมายเหตุที่ดิน	หมู่บ้าน	ตำบล	อำเภอ	จังหวัด	ประเภท ที่ดิน	เนื้อที่ ไร่	รวมเนื้อที่ ในตารางวา	ราคา บาท	บาท
๑	๑๑๑.๖๐๐	นายขจรชัย		บ้านไร่	บ้านไร่	บ้านไร่	บ้านไร่	๓	๓๖๖.๖๖๖	๓๖๖.๖๖๖	
๒	๑๑๑.๕๐๐	"		"	"	"	ป่า	๕	๕๐๐.๐๐๐	๕๐๐.๐๐๐	
๓	๑๑๑.๓๐๐	นายขจรชัย		"	"	"	สวน	๓	๓๐๐.๐๐๐	๓๐๐.๐๐๐	
๔	๑๑๑.๓๐๐	นายขจรชัย		"	"	"	ป่า	๓	๓๐๐.๐๐๐	๓๐๐.๐๐๐	
๕	๑๑๑.๕๕๐	นายขจรชัย		"	"	"	ป่า	๐	๕๐๐.๐๐๐	๕๐๐.๐๐๐	
๖	๑๑๑.๕๕๐	นายขจรชัย		"	"	"	ป่า	๐	๕๐๐.๐๐๐	๕๐๐.๐๐๐	
๗	๑๑๑.๕๕๐	นายขจรชัย		"	"	"	ป่า	๐	๕๐๐.๐๐๐	๕๐๐.๐๐๐	
๘	๑๑๑.๕๕๐	นายขจรชัย		"	"	"	ป่า	๐	๕๐๐.๐๐๐	๕๐๐.๐๐๐	
๙	๑๑๑.๕๕๐	นายขจรชัย		"	"	"	ป่า	๐	๕๐๐.๐๐๐	๕๐๐.๐๐๐	
๑๐	๑๑๑.๕๕๐	นายขจรชัย		"	"	"	ป่า	๐	๕๐๐.๐๐๐	๕๐๐.๐๐๐	
๑๑	๑๑๑.๕๕๐	นายขจรชัย		"	"	"	ป่า	๐	๕๐๐.๐๐๐	๕๐๐.๐๐๐	
๑๒	๑๑๑.๕๕๐	นายขจรชัย		"	"	"	ป่า	๐	๕๐๐.๐๐๐	๕๐๐.๐๐๐	
๑๓	๑๑๑.๕๕๐	นายขจรชัย		"	"	"	ป่า	๐	๕๐๐.๐๐๐	๕๐๐.๐๐๐	
๑๔	๑๑๑.๕๕๐	นายขจรชัย		"	"	"	ป่า	๐	๕๐๐.๐๐๐	๕๐๐.๐๐๐	
๑๕	๑๑๑.๕๕๐	นายขจรชัย		"	"	"	ป่า	๐	๕๐๐.๐๐๐	๕๐๐.๐๐๐	
๑๖	๑๑๑.๕๕๐	นายขจรชัย		"	"	"	ป่า	๐	๕๐๐.๐๐๐	๕๐๐.๐๐๐	
๑๗	๑๑๑.๕๕๐	นายขจรชัย		"	"	"	ป่า	๐	๕๐๐.๐๐๐	๕๐๐.๐๐๐	
๑๘	๑๑๑.๕๕๐	นายขจรชัย		"	"	"	ป่า	๐	๕๐๐.๐๐๐	๕๐๐.๐๐๐	

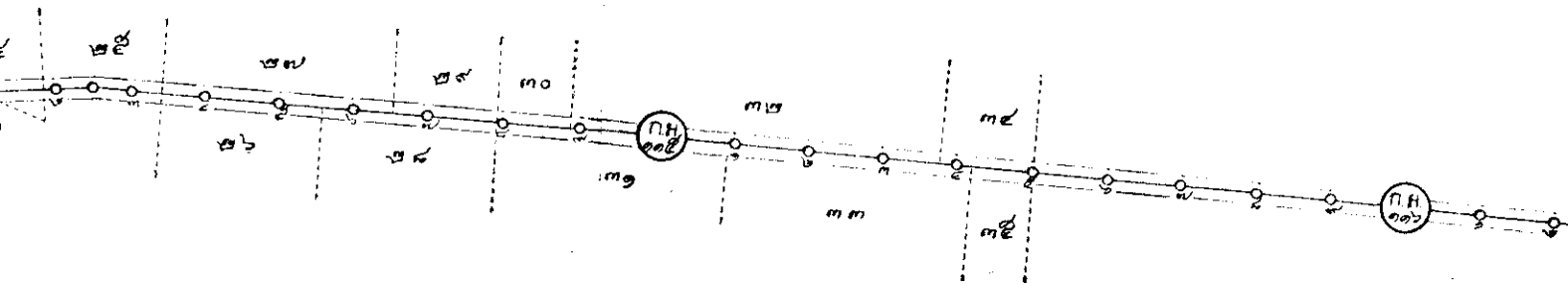


ปี	ร.ร.	ร.ร.	รวมเงินคง	ราคาตามราคา			จำนวน
				บาท	สตางค์	บาท	
๒๕	๓	๕๕	๒๓๕๖.๒๕				
๒๕	๓	๕๖	๒๓๗๐.๗๕				
๒๕	๓	๕๗	๒๓๘๕.๒๕				
๒๕	๓	๕๘	๒๓๙๙.๗๕				
๒๕	๓	๕๙	๒๔๑๔.๒๕				
๒๕	๓	๖๐	๒๔๒๘.๗๕				
๒๕	๓	๖๑	๒๔๔๓.๒๕				
๒๕	๓	๖๒	๒๔๕๗.๗๕				
๒๕	๓	๖๓	๒๔๗๒.๒๕				
๒๕	๓	๖๔	๒๔๘๖.๗๕				
๒๕	๓	๖๕	๒๕๐๑.๒๕				
๒๕	๓	๖๖	๒๕๑๕.๗๕				
๒๕	๓	๖๗	๒๕๓๐.๒๕				
๒๕	๓	๖๘	๒๕๔๔.๗๕				
๒๕	๓	๖๙	๒๕๕๙.๒๕				
๒๕	๓	๗๐	๒๕๗๓.๗๕				
๒๕	๓	๗๑	๒๕๘๘.๒๕				
๒๕	๓	๗๒	๒๖๐๒.๗๕				
๒๕	๓	๗๓	๒๖๑๗.๒๕				
๒๕	๓	๗๔	๒๖๓๑.๗๕				
๒๕	๓	๗๕	๒๖๔๖.๒๕				
๒๕	๓	๗๖	๒๖๖๐.๗๕				
๒๕	๓	๗๗	๒๖๗๕.๒๕				
๒๕	๓	๗๘	๒๖๘๙.๗๕				
๒๕	๓	๗๙	๒๗๐๔.๒๕				
๒๕	๓	๘๐	๒๗๑๘.๗๕				
๒๕	๓	๘๑	๒๗๓๓.๒๕				
๒๕	๓	๘๒	๒๗๔๗.๗๕				
๒๕	๓	๘๓	๒๗๖๒.๒๕				
๒๕	๓	๘๔	๒๗๗๖.๗๕				
๒๕	๓	๘๕	๒๗๙๑.๒๕				
๒๕	๓	๘๖	๒๘๐๕.๗๕				
๒๕	๓	๘๗	๒๘๒๐.๒๕				
๒๕	๓	๘๘	๒๘๓๔.๗๕				
๒๕	๓	๘๙	๒๘๔๙.๒๕				
๒๕	๓	๙๐	๒๘๖๓.๗๕				

เลขที่	ปี	ราคา	รายละเอียด	หน่วย	ราคา	อัตรา	จำนวน	รวมเงินคง		ราคาตามราคา			จำนวน
								บาท	สตางค์	บาท	สตางค์	บาท	
๑๙	๒๕	๒๓๕๖.๒๕	นางอ้อย จันทมาศ										
๒๐	๒๕	๒๓๗๐.๗๕	นายหิน นิลรัตน์										
๒๑	๒๕	๒๓๘๕.๒๕	นายทอง กิ่งทอง										
๒๒	๒๕	๒๔๐๐.๐๐	นายบัว นิล										
๒๓	๒๕	๒๔๑๕.๐๐	นายชอง นิลรัตน์										
๒๔	๒๕	๒๔๓๐.๐๐	นายหิน นิล										
๒๕	๒๕	๒๔๔๕.๐๐	นายชอง นิลรัตน์										
๒๖	๒๕	๒๔๖๐.๐๐	นายหิน นิล										
๒๗	๒๕	๒๔๗๕.๐๐	นายชอง นิลรัตน์										
๒๘	๒๕	๒๔๙๐.๐๐	นายหิน นิล										
๒๙	๒๕	๒๕๐๕.๐๐	นายชอง นิลรัตน์										
๓๐	๒๕	๒๕๒๐.๐๐	นายหิน นิล										
๓๑	๒๕	๒๕๓๕.๐๐	นายชอง นิลรัตน์										
๓๒	๒๕	๒๕๕๐.๐๐	นายหิน นิล										
๓๓	๒๕	๒๕๖๕.๐๐	นายชอง นิลรัตน์										
๓๔	๒๕	๒๕๘๐.๐๐	นายหิน นิล										
๓๕	๒๕	๒๕๙๕.๐๐	นายชอง นิลรัตน์										
๓๖	๒๕	๒๖๑๐.๐๐	นายหิน นิล										
๓๗	๒๕	๒๖๒๕.๐๐	นายชอง นิลรัตน์										
๓๘	๒๕	๒๖๔๐.๐๐	นายหิน นิล										
๓๙	๒๕	๒๖๕๕.๐๐	นายชอง นิลรัตน์										
๔๐	๒๕	๒๖๗๐.๐๐	นายหิน นิล										
๔๑	๒๕	๒๖๘๕.๐๐	นายชอง นิลรัตน์										
๔๒	๒๕	๒๗๐๐.๐๐	นายหิน นิล										
๔๓	๒๕	๒๗๑๕.๐๐	นายชอง นิลรัตน์										
๔๔	๒๕	๒๗๓๐.๐๐	นายหิน นิล										
๔๕	๒๕	๒๗๔๕.๐๐	นายชอง นิลรัตน์										
๔๖	๒๕	๒๗๖๐.๐๐	นายหิน นิล										
๔๗	๒๕	๒๗๗๕.๐๐	นายชอง นิลรัตน์										
๔๘	๒๕	๒๗๙๐.๐๐	นายหิน นิล										
๔๙	๒๕	๒๘๐๕.๐๐	นายชอง นิลรัตน์										
๕๐	๒๕	๒๘๒๐.๐๐	นายหิน นิล										

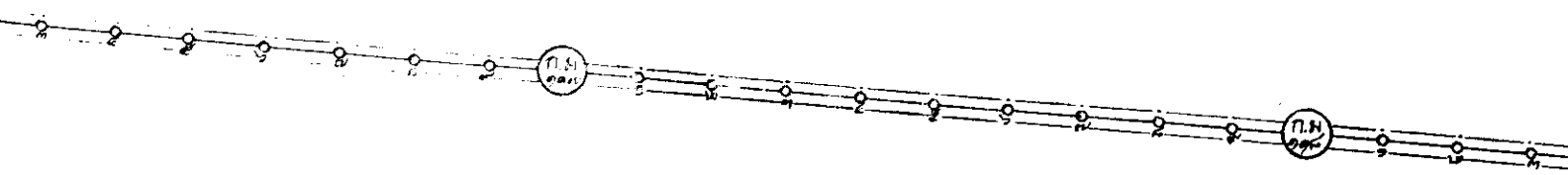
หมายเหตุ

เห็นคณะกรรมการผู้ชำนาญการ ๓ คน กว้าง ๓.๐๐ น. ยาว ๕.๐๐ น. ผ่ากระแทก
 ได้แนวเขตที่ดินบ้านนาอั้ง ๓ หลัง กว้าง ๕.๐๐ น. ยาว ๕.๕๐ น. ไม่มีการ



ประเภท	ชั้นหิน	สี	เนื้อดิน	รวมเนื้อที่	ขนาดของหิน			
					บาท	สภาพ	บาท	หิน
ทราย	สีน้ำตาล	หยาบ	ปนทราย	๓๐๐๐.๐๐				
	ปนทราย	หยาบ	ปนทราย	๕๐๐๐.๐๐				
	สีน้ำตาล	หยาบ	ปนทราย	๖๐๐๐.๐๐				
		หยาบ	ปนทราย	๖๐๐๐.๐๐				
		หยาบ	ปนทราย	๖๐๐๐.๐๐				
	สีน้ำตาล	หยาบ	ปนทราย	๖๐๐๐.๐๐				
		หยาบ	ปนทราย	๖๐๐๐.๐๐				
		หยาบ	ปนทราย	๖๐๐๐.๐๐				
		หยาบ	ปนทราย	๖๐๐๐.๐๐				
		หยาบ	ปนทราย	๖๐๐๐.๐๐				
		หยาบ	ปนทราย	๖๐๐๐.๐๐				
		หยาบ	ปนทราย	๖๐๐๐.๐๐				
		หยาบ	ปนทราย	๖๐๐๐.๐๐				
		หยาบ	ปนทราย	๖๐๐๐.๐๐				
		หยาบ	ปนทราย	๖๐๐๐.๐๐				
		หยาบ	ปนทราย	๖๐๐๐.๐๐				
		หยาบ	ปนทราย	๖๐๐๐.๐๐				

ชั้น ๑ หลัง กว้าง ๗.๐๐ ม. ยาว ๕.๐๐ ม. สภาพทราน
 ชั้น ๑ หลัง กว้าง ๕.๐๐ ม. ยาว ๕.๕๐ ม. ไม่ทราน



แผนที่เขตต์ทาง

ห้วยยอด ——— กระบี่ ——— พังงา

ฝ่าย.....	ตั้ง.....
พ. ๗/๒ — ๑๒๐	ส่วน ๑:๑๐.๐๐๐
	นอก.....

