

พระราชกฤษฎีกา

กำหนดเขตที่ดิน ในท้องที่ตำบลวังแก้ว ตำบลทุ่งฮั่ว

ตำบลวังเหนือ ตำบลวังทอง ตำบลวังทรายคำ ตำบลวังใต้

ตำบลร่องเคาะ อำเภอวังเหนือ ตำบลปงเตา ตำบลนาแก ตำบลบ้านแหง
ตำบลบ้านฮ่อน ตำบลหลวงเหนือ ตำบลหลวงใต้ ตำบลบ้านโป่ง อำเภองาว
ตำบลแม่สุก ตำบลปงคอน ตำบลวิเชตนคร ตำบลแจ้ห่ม ตำบลบ้านสา
อำเภอแจ้ห่ม และตำบลบ้านเสด็จ อำเภอเมืองลำปาง จังหวัดลำปาง

ให้เป็นเขตปฏิรูปที่ดิน

พ.ศ. ๒๕๕๐

ภูมิพลอดุลยเดช ป.ร.

ให้ไว้ ณ วันที่ ๖ พฤศจิกายน พ.ศ. ๒๕๕๐

เป็นปีที่ ๕๒ ในรัชกาลปัจจุบัน

พระบาทสมเด็จพระปรมินทรมหาภูมิพลอดุลยเดช มีพระบรมราชโองการโปรดเกล้าฯ ให้
ประกาศว่า

โดยที่เป็นการสมควรกำหนดเขตที่ดิน ในท้องที่ตำบลวังแก้ว ตำบลทุ่งฮั่ว ตำบลวังเหนือ
ตำบลวังทอง ตำบลวังทรายคำ ตำบลวังใต้ ตำบลร่องเคาะ อำเภอวังเหนือ ตำบลปงเตา ตำบลนาแก
ตำบลบ้านแหง ตำบลบ้านฮ่อน ตำบลหลวงเหนือ ตำบลหลวงใต้ ตำบลบ้านโป่ง อำเภองาว ตำบลแม่สุก
ตำบลปงคอน ตำบลวิเชตนคร ตำบลแจ้ห่ม ตำบลบ้านสา อำเภอแจ้ห่ม และตำบลบ้านเสด็จ อำเภอเมือง
ลำปาง จังหวัดลำปาง ให้เป็นเขตปฏิรูปที่ดิน



LIRT

อาศัยอำนาจตามความในมาตรา ๒๒๑ ของรัฐธรรมนูญแห่งราชอาณาจักรไทย และมาตรา ๒๕ วรรคหนึ่ง แห่งพระราชบัญญัติการปฏิรูปที่ดินเพื่อเกษตรกรรม พ.ศ. ๒๕๑๘ จึงทรงพระกรุณาโปรดเกล้าฯ ให้ตราพระราชกฤษฎีกาขึ้นไว้ ดังต่อไปนี้

มาตรา ๑ พระราชกฤษฎีกานี้เรียกว่า “พระราชกฤษฎีกากำหนดเขตที่ดิน ในท้องที่ตำบลวังแก้ว ตำบลทุ่งฮั่ว ตำบลวังเหนือ ตำบลวังทอง ตำบลวังทรายคำ ตำบลวังใต้ ตำบลร่องเคาะ อำเภอวังเหนือ ตำบลปงเตา ตำบลนาแก ตำบลบ้านแหง ตำบลบ้านฮ่อน ตำบลหลวงเหนือ ตำบลหลวงใต้ ตำบลบ้านโป่ง อำเภองาว ตำบลแม่สุก ตำบลปงคอน ตำบลวิเชตนคร ตำบลแจ้ห่ม ตำบลบ้านสา อำเภอแจ้ห่ม และตำบลบ้านเสด็จ อำเภอเมืองลำปาง จังหวัดลำปาง ให้เป็นเขตปฏิรูปที่ดิน พ.ศ. ๒๕๕๐”

มาตรา ๒ พระราชกฤษฎีกานี้ให้ใช้บังคับตั้งแต่วันถัดจากวันประกาศในราชกิจจานุเบกษา เป็นต้นไป

มาตรา ๓ ให้ที่ดินในท้องที่ตำบลวังแก้ว ตำบลทุ่งฮั่ว ตำบลวังเหนือ ตำบลวังทอง ตำบลวังทรายคำ ตำบลวังใต้ ตำบลร่องเคาะ อำเภอวังเหนือ ตำบลปงเตา ตำบลนาแก ตำบลบ้านแหง ตำบลบ้านฮ่อน ตำบลหลวงเหนือ ตำบลหลวงใต้ ตำบลบ้านโป่ง อำเภองาว ตำบลแม่สุก ตำบลปงคอน ตำบลวิเชตนคร ตำบลแจ้ห่ม ตำบลบ้านสา อำเภอแจ้ห่ม และตำบลบ้านเสด็จ อำเภอเมืองลำปาง จังหวัดลำปาง ภายในแนวเขตตามแผนที่ท้ายพระราชกฤษฎีกานี้ เป็นเขตปฏิรูปที่ดิน

มาตรา ๔ ให้รัฐมนตรีว่าการกระทรวงการคลัง รัฐมนตรีว่าการกระทรวงเกษตรและสหกรณ์ และรัฐมนตรีว่าการกระทรวงมหาดไทยรักษาการตามพระราชกฤษฎีกานี้

ผู้รับสนองพระบรมราชโองการ

พลเอก ชวลิต ยงใจยุทธ

นายกรัฐมนตรี



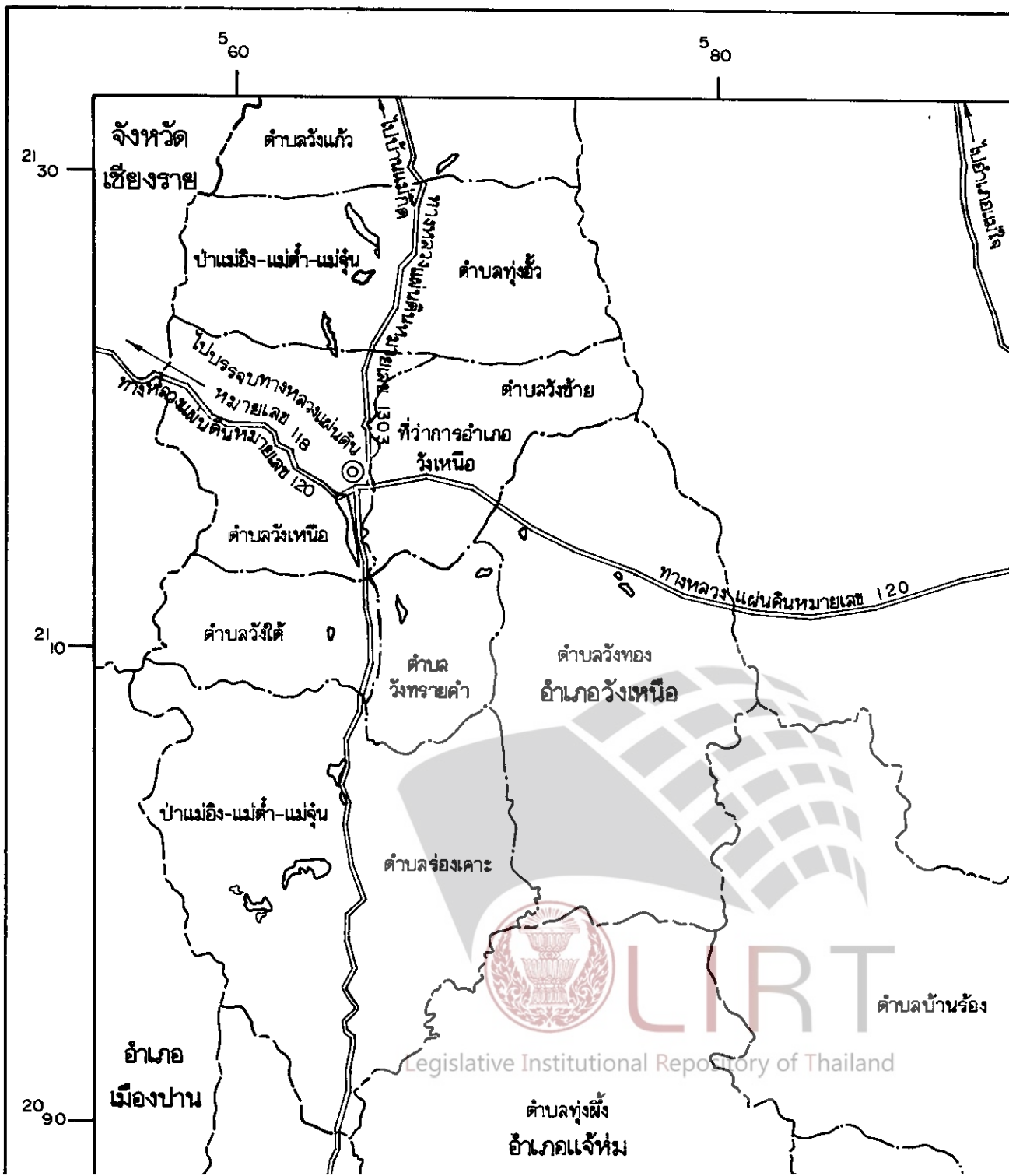
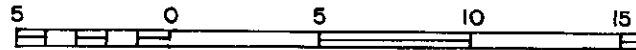
แผนที่ท้ายพระราชกฤษฎีกา

กำหนดเขตที่ดิน ในท้องที่ตำบลวังแก้ว ตำบลทุ่งฮั้ว ตำบลวังเหนือ ตำบลวังทอง ตำบลวังทรายคำ ตำบลวังใต้ ตำบลลือ
ตำบลหลวงเหนือ ตำบลหลวงใต้ ตำบลบ้านโป่ง อำเภอองราว ตำบลแม่สุก ตำบลปางตอน ตำบลวิเชตนคร ตำบลแจ้ห่ม ตำบล

ให้เป็นเขตปฏิรูปที่ดิน

พ.ศ. ๒๕๔๐

มาตราส่วน 1 : 250,000



นายพระราชกฤษฎีกา

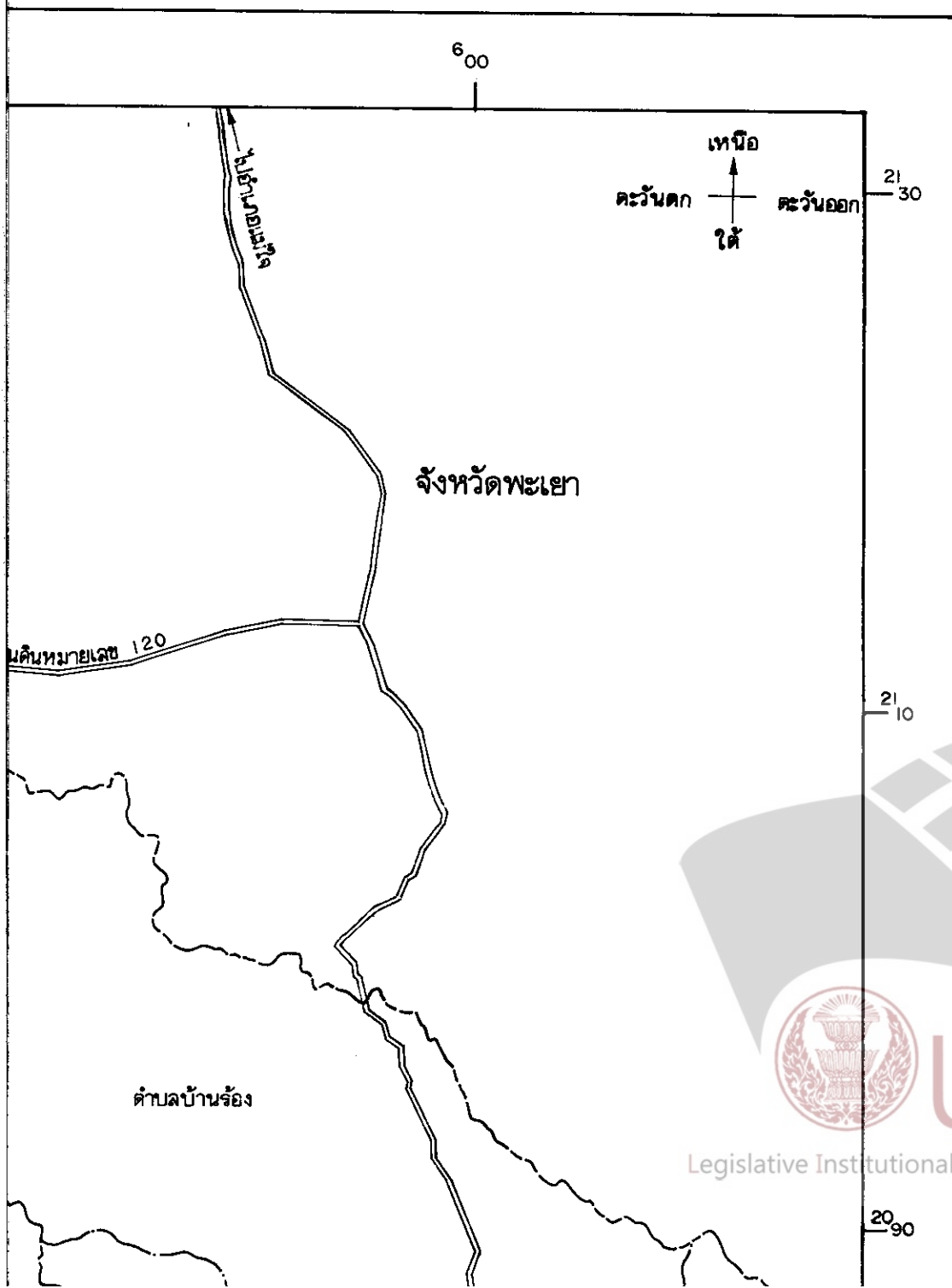
คำ ตำบลวังใต้ ตำบลร่องเคาะ อำเภอวังเหนือ ตำบลพงเตา ตำบลนาแก ตำบลบ้านแหง ตำบลบ้านอ้อน
ตำบลนคร ตำบลแจ้ห่ม ตำบลบ้านสา อำเภอแจ้ห่ม และตำบลบ้านเสด็จ อำเภอเมืองลำปาง จังหวัดลำปาง

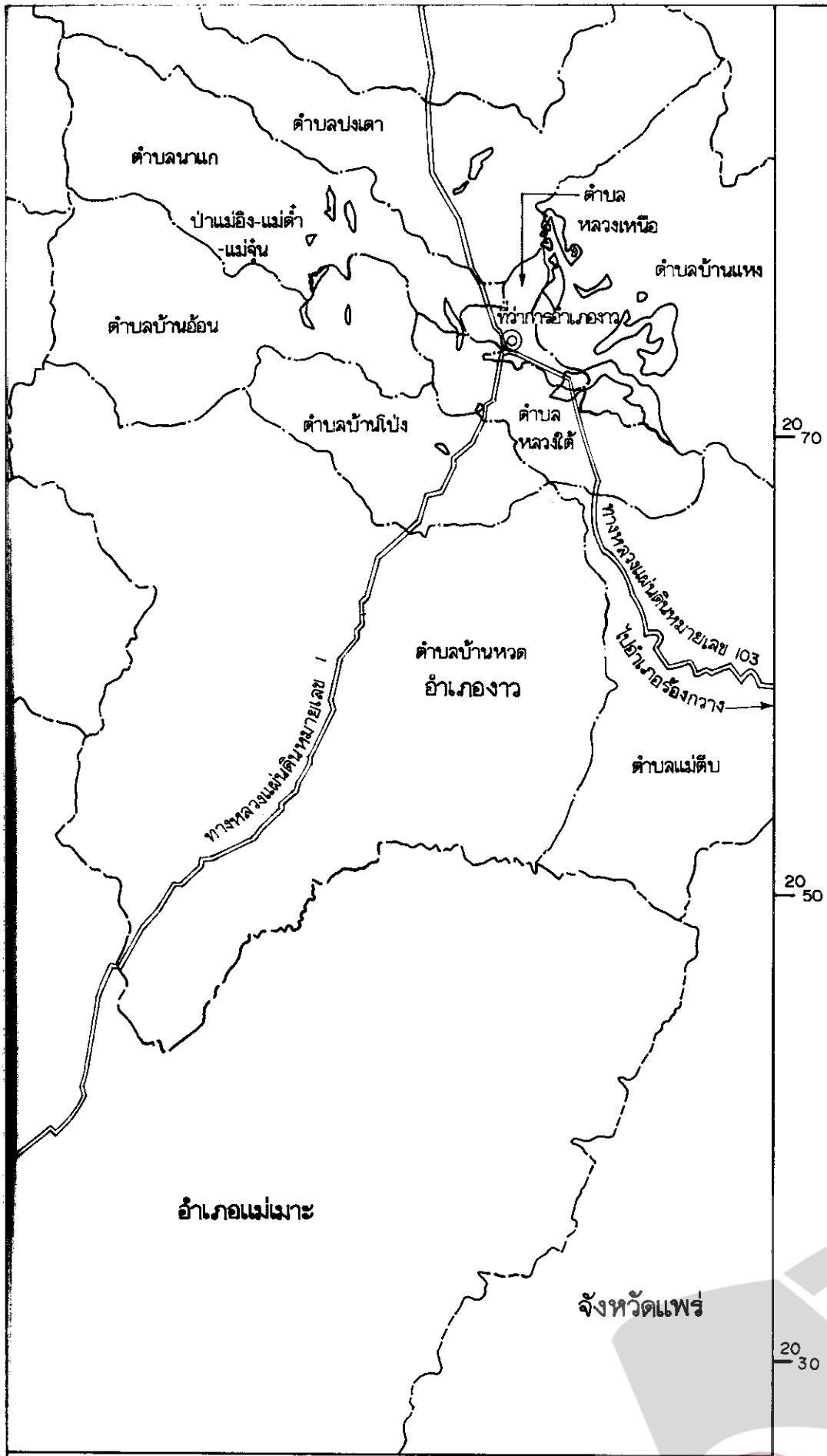
กำหนดปฏิรูปที่ดิน

พ.ศ. ๒๕๔๐

มาตรา 1 : 250,000

10 15 20 กิโลเมตร





LIRT

Legislative Institutional Repository of Thailand

-----	เขตอำเภอ
-----	เขตตำบล
=====	ทางหลวง
◎	ที่ว่าการอำเภอ



(นายกิตติ นุตาลัย)
ผู้อำนวยการกองจัดการปฏิรูปที่ดิน

กิตติ นุตาลัย

(นายสุทธิพร จิระพันธุ์)
เลขาธิการสำนักงานการปฏิรูปที่ดินเพื่อเกษตรกรรม

หมายเหตุ :- เหตุผลในการประกาศใช้พระราชกฤษฎีกาฉบับนี้ คือ เนื่องจากในท้องที่ตำบลวังแก้ว ตำบลทุ่งฮั่ว ตำบลวังเหนือ ตำบลวังทอง ตำบลวังทรายคำ ตำบลวังใต้ ตำบลร่องเคาะ อำเภอวังเหนือ ตำบลปงเตา ตำบลนาแก ตำบลบ้านแหง ตำบลบ้านฮ่อน ตำบลหลวงเหนือ ตำบลหลวงใต้ ตำบลบ้านโป่ง อำเภองาว ตำบลแม่สุก ตำบลปงดอน ตำบลวิเชตนคร ตำบลแจ้ห่ม ตำบลบ้านสา อำเภอแจ้ห่ม และตำบลบ้านเสด็จ อำเภอเมืองลำปาง จังหวัดลำปาง มีเกษตรกรผู้ไม่มีที่ดินประกอบเกษตรกรรมเป็นของตนเอง หรือมีที่ดินเล็กน้อยไม่เพียงพอแก่การครองชีพ หรือต้องเช่าที่ดินของผู้อื่นประกอบเกษตรกรรมอยู่เป็นจำนวนมาก สมควรกำหนดเขตที่ดินในท้องที่ดังกล่าวให้เป็นเขตปฏิรูปที่ดิน จึงจำเป็นต้องตราพระราชกฤษฎีกานี้