



พระราชกฤษฎีกา

กำหนดเขตที่ดิน ในท้องที่ตำบลหนองบัว ตำบลเขาไพร
ตำบลควนเมา ตำบลคลองปาง และตำบลหนองปรือ กิ่งอำเภอรัญญา
อำเภอห้วยยอด จังหวัดตรัง
ให้เป็นเขตปฏิรูปที่ดิน
พ.ศ. ๒๕๓๗

ภูมิพลอดุลยเดช ป.ร.

ให้ไว้ ณ วันที่ ๗ ธันวาคม พ.ศ. ๒๕๓๗
เป็นปีที่ ๔๕ ในรัชกาลปัจจุบัน

พระบาทสมเด็จพระปรมินทรมหาภูมิพลอดุลยเดช มีพระบรมราชโองการโปรดเกล้าฯ ให้
ประกาศว่า

โดยที่เป็นการสมควรกำหนดเขตที่ดิน ในท้องที่ตำบลหนองบัว ตำบลเขาไพร ตำบลควนเมา
ตำบลคลองปาง และตำบลหนองปรือ กิ่งอำเภอรัญญา อำเภอห้วยยอด จังหวัดตรัง ให้เป็นเขต
ปฏิรูปที่ดิน

อาศัยอำนาจตามความในมาตรา ๑๗๕ ของรัฐธรรมนูญแห่งราชอาณาจักรไทย และมาตรา ๒๕
วรรคหนึ่ง แห่งพระราชบัญญัติการปฏิรูปที่ดินเพื่อเกษตรกรรม พ.ศ. ๒๕๑๘ จึงทรงพระกรุณาโปรดเกล้าฯ ให้
ตราพระราชกฤษฎีกาขึ้นไว้ ดังต่อไปนี้

มาตรา ๑ พระราชกฤษฎีกานี้เรียกว่า “พระราชกฤษฎีกากำหนดเขตที่ดิน ในท้องที่ตำบล
หนองบัว ตำบลเขาไพร ตำบลควนเมา ตำบลคลองปาง และตำบลหนองปรือ กิ่งอำเภอรัญญา อำเภอ
ห้วยยอด จังหวัดตรัง ให้เป็นเขตปฏิรูปที่ดิน พ.ศ. ๒๕๓๗”



LIRT

มาตรา ๒ พระราชกฤษฎีกานี้ให้ใช้บังคับตั้งแต่วันถัดจากวันประกาศในราชกิจจานุเบกษา เป็นต้นไป

มาตรา ๓ ให้ที่ดินในท้องที่ตำบลหนองบัว ตำบลเขาไพร ตำบลควนเมา ตำบลคลองปาง และตำบลหนองปรือ กิ่งอำเภอรัญญา อำเภอยะยง จังหวัดตรัง ภายในแนวเขตตามแผนที่ท้ายพระราชกฤษฎีกานี้ เป็นเขตปฏิรูปที่ดิน

มาตรา ๔ ให้รัฐมนตรีว่าการกระทรวงการคลัง รัฐมนตรีว่าการกระทรวงเกษตรและสหกรณ์ และรัฐมนตรีว่าการกระทรวงมหาดไทยรักษาการตามพระราชกฤษฎีกานี้

ผู้รับสนองพระบรมราชโองการ

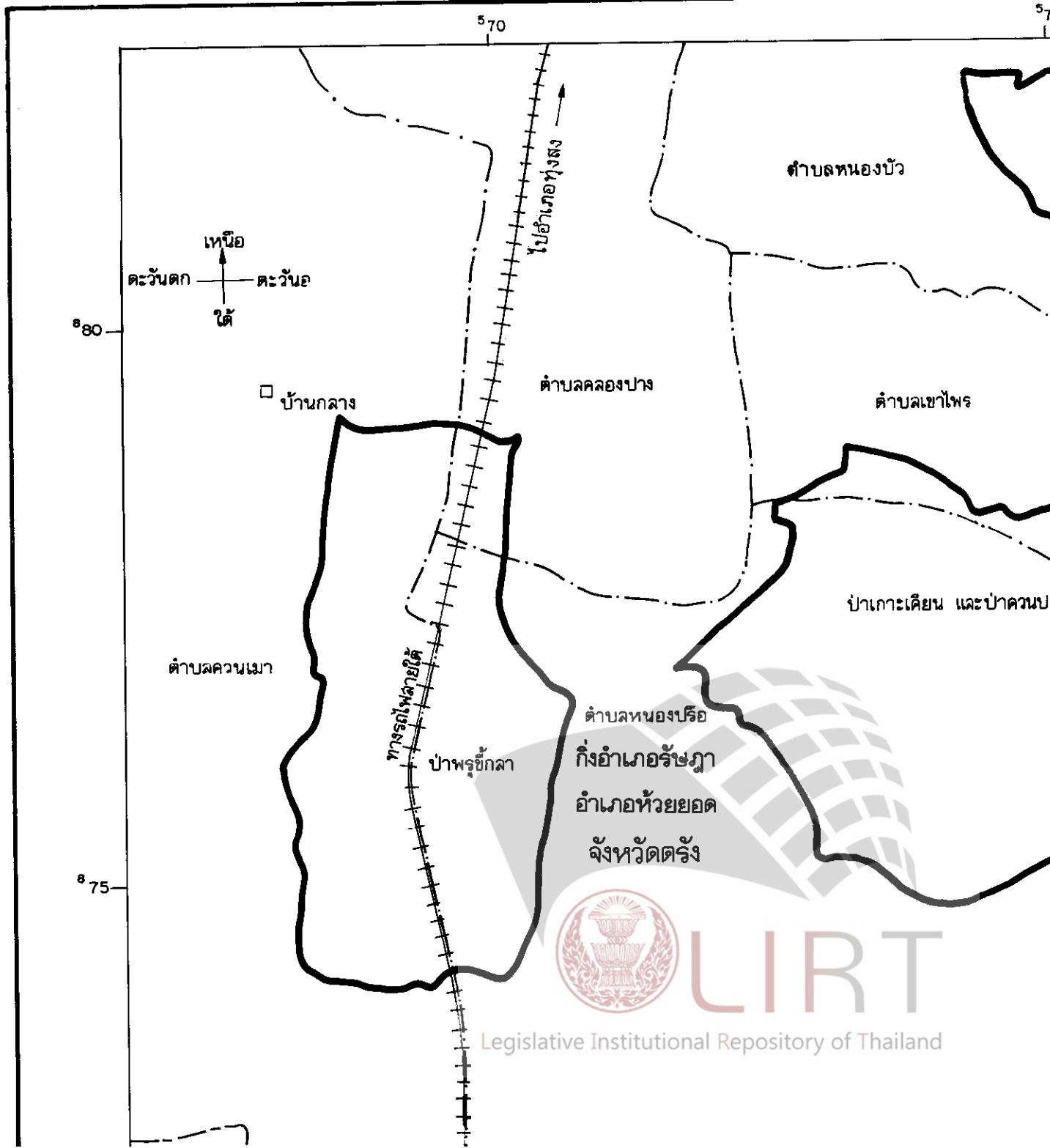

ชวน หลีกภัย

นายกรัฐมนตรี

แผนที่ท้ายพระราชกฤษฎีกา
หนดเขตที่ดิน ในท้องที่ตำบลหนองบัว ตำบลเขาไทร ตำบลควนเมา ตำบลคลองปาง และตำบลหนองปรือ
ให้เป็นเขตปฏิรูปที่ดิน

พ.ศ. 2537

มาตราส่วน 1 : 50,000



LIRT

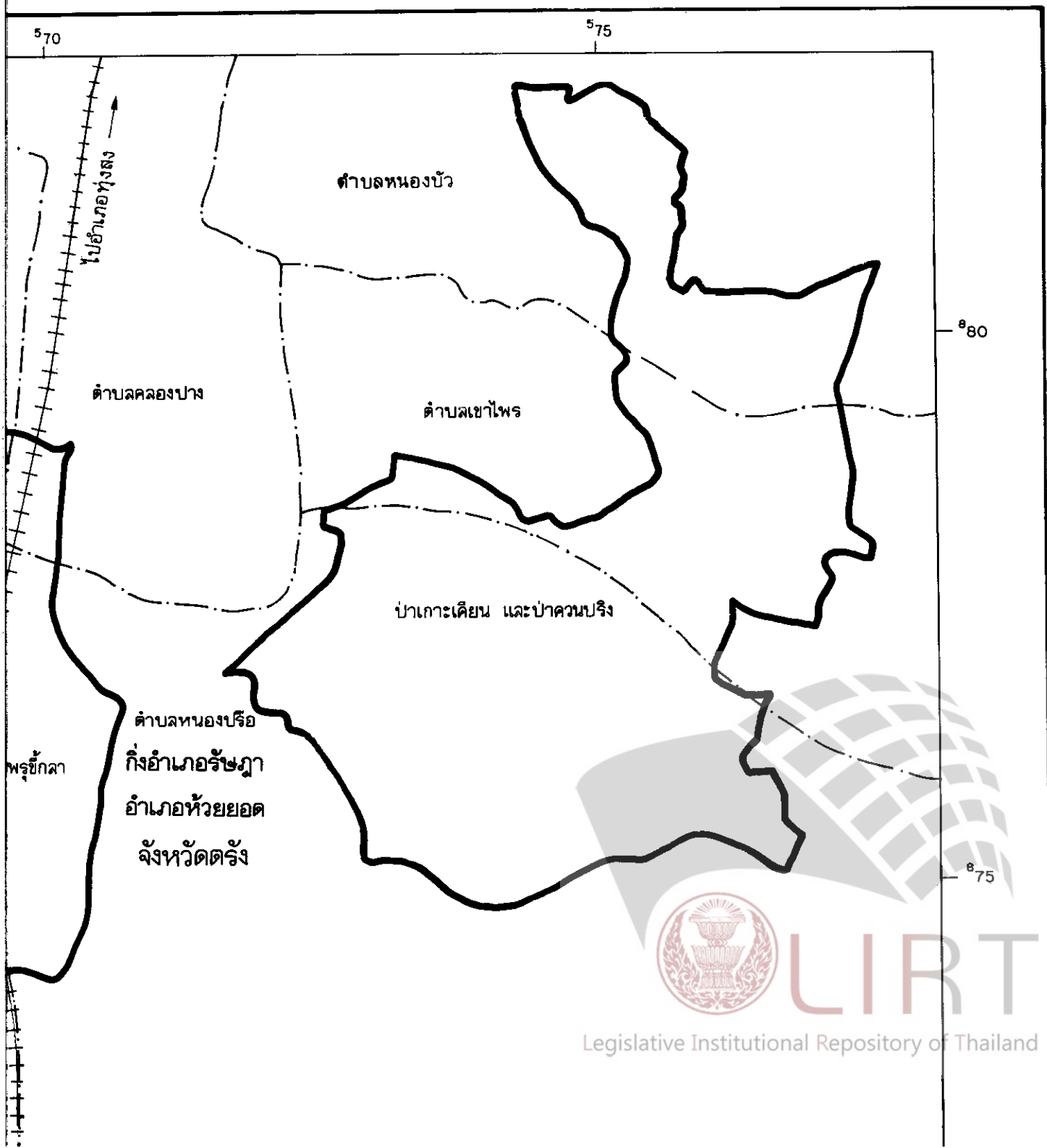
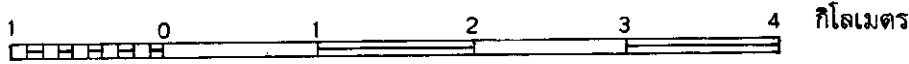
Legislative Institutional Repository of Thailand

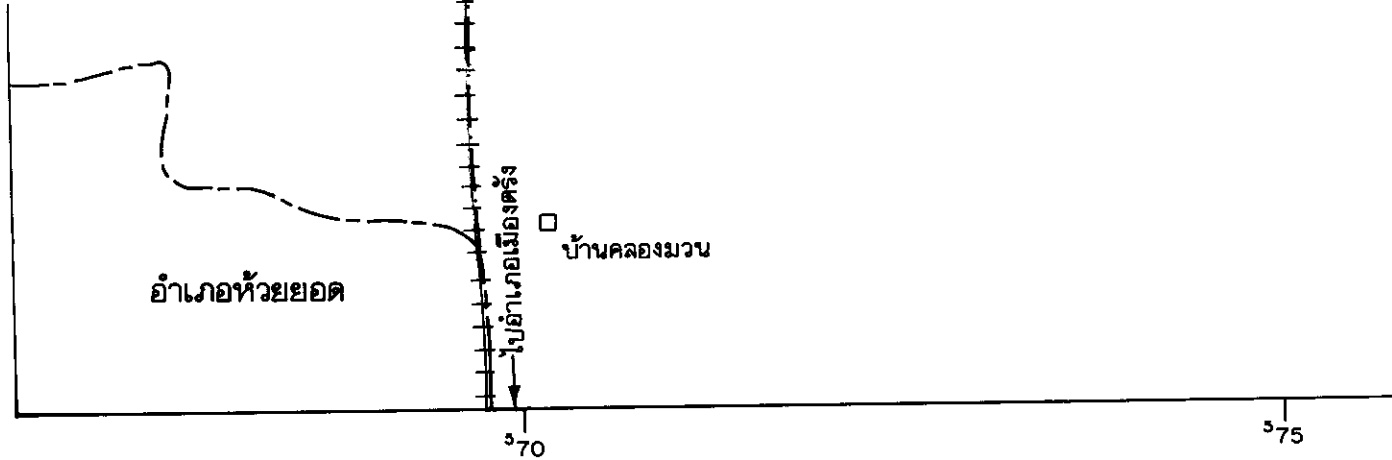
แผนที่ท้ายพระราชกฤษฎีกา

ขาไทร ตำบลควนเมา ตำบลคลองปาง และตำบลหนองปรือ กิ่งอำเภอรังษภา อำเภอย้ายยอด จังหวัดตรัง
ให้เป็นเขตปฏิรูปที่ดิน



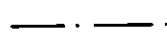
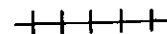

พ.ศ. 2537

มาตราส่วน 1 : 50,000





เครื่องหมาย

-  แนวเขตปฏิรูปที่ดิน
-  เขตอำเภอ เขตกิ่งอำเภอ
-  เขตตำบล
-  ทางรถไฟ
-  หมู่บ้าน

เลขชาติการ




Legislative Institutional Repository of Thailand

ถนนสาย ๗๖๖

□ บ้านคลองมวน


๗๖๖

๗๖๖



(นายสุรพล เพชรล้อม)

ผู้อำนวยการกองจัดการปฏิรูปที่ดิน



(นายประเสริฐพันธุ์ พิพัฒน์กุล)

เลขที่การดำเนินงานการปฏิรูปที่ดินเพื่อเกษตรกรรม



Legislative Institutional Repository of Thailand

หมายเหตุ :- เหตุผลในการประกาศใช้พระราชกฤษฎีกานี้ คือ เนื่องจากในท้องที่ตำบลหนองบัว ตำบลเขาไพร ตำบลควนเมา ตำบลคลองปาง และตำบลหนองปรือ กิ่งอำเภอรัชฎา อำเภอห้วยยอด จังหวัดตรัง มีเกษตรกรผู้ไม่มีที่ดินประกอบเกษตรกรรมเป็นของตนเอง หรือมีที่ดินเล็กน้อยไม่เพียงพอแก่การครองชีพ หรือต้องเช่าที่ดินของผู้อื่นประกอบเกษตรกรรมอยู่เป็นจำนวนมาก สมควรกำหนดเขตที่ดินในท้องที่ดังกล่าวให้เป็นเขตปฏิรูปที่ดิน จึงจำเป็นต้องตราพระราชกฤษฎีกานี้