

**พระราชกฤษฎีกา**  
กำหนดเขตที่ดิน ในท้องที่ตำบลยางหัก  
อำเภอปากท่อ จังหวัดราชบุรี  
ให้เป็นเขตปฏิรูปที่ดิน  
พ.ศ. ๒๕๕๑

**ภูมิพลอดุลยเดช ป.ร.**

ให้ไว้ ณ วันที่ ๒๓ ตุลาคม พ.ศ. ๒๕๕๑  
เป็นปีที่ ๕๓ ในรัชกาลปัจจุบัน

พระบาทสมเด็จพระปรมินทรมหาภูมิพลอดุลยเดช มีพระบรมราชโองการโปรดเกล้าฯ ให้  
ประกาศว่า

โดยที่เป็นการสมควรกำหนดเขตที่ดิน ในท้องที่ตำบลยางหัก อำเภอปากท่อ จังหวัดราชบุรี  
ให้เป็นเขตปฏิรูปที่ดิน

อาศัยอำนาจตามความในมาตรา ๒๒๑ ของรัฐธรรมนูญแห่งราชอาณาจักรไทย และมาตรา ๒๕  
วรรคหนึ่ง แห่งพระราชบัญญัติการปฏิรูปที่ดินเพื่อเกษตรกรรม พ.ศ. ๒๕๑๘ จึงทรงพระกรุณาโปรดเกล้าฯ  
ให้ตราพระราชกฤษฎีกาขึ้นไว้ ดังต่อไปนี้

มาตรา ๑ พระราชกฤษฎีกานี้เรียกว่า “พระราชกฤษฎีกากำหนดเขตที่ดิน ในท้องที่ตำบลยางหัก  
อำเภอปากท่อ จังหวัดราชบุรี ให้เป็นเขตปฏิรูปที่ดิน พ.ศ. ๒๕๕๑”

มาตรา ๒ พระราชกฤษฎีกานี้ให้ใช้บังคับตั้งแต่วันถัดจากวันประกาศในราชกิจจานุเบกษา  
เป็นต้นไป

มาตรา ๓ ให้ที่ดินในท้องที่ตำบลยางหัก อำเภอปากท่อ จังหวัดราชบุรี ภายในแนวเขต  
ตามแผนที่ท้ายพระราชกฤษฎีกานี้ เป็นเขตปฏิรูปที่ดิน



LIRT

มาตรา ๕ ให้รัฐมนตรีว่าการกระทรวงการคลัง รัฐมนตรีว่าการกระทรวงเกษตรและสหกรณ์ และรัฐมนตรีว่าการกระทรวงมหาดไทยรักษาการตามพระราชกฤษฎีกานี้

ผู้รับสนองพระบรมราชโองการ

ชวน หลีกภัย

นายกรัฐมนตรี



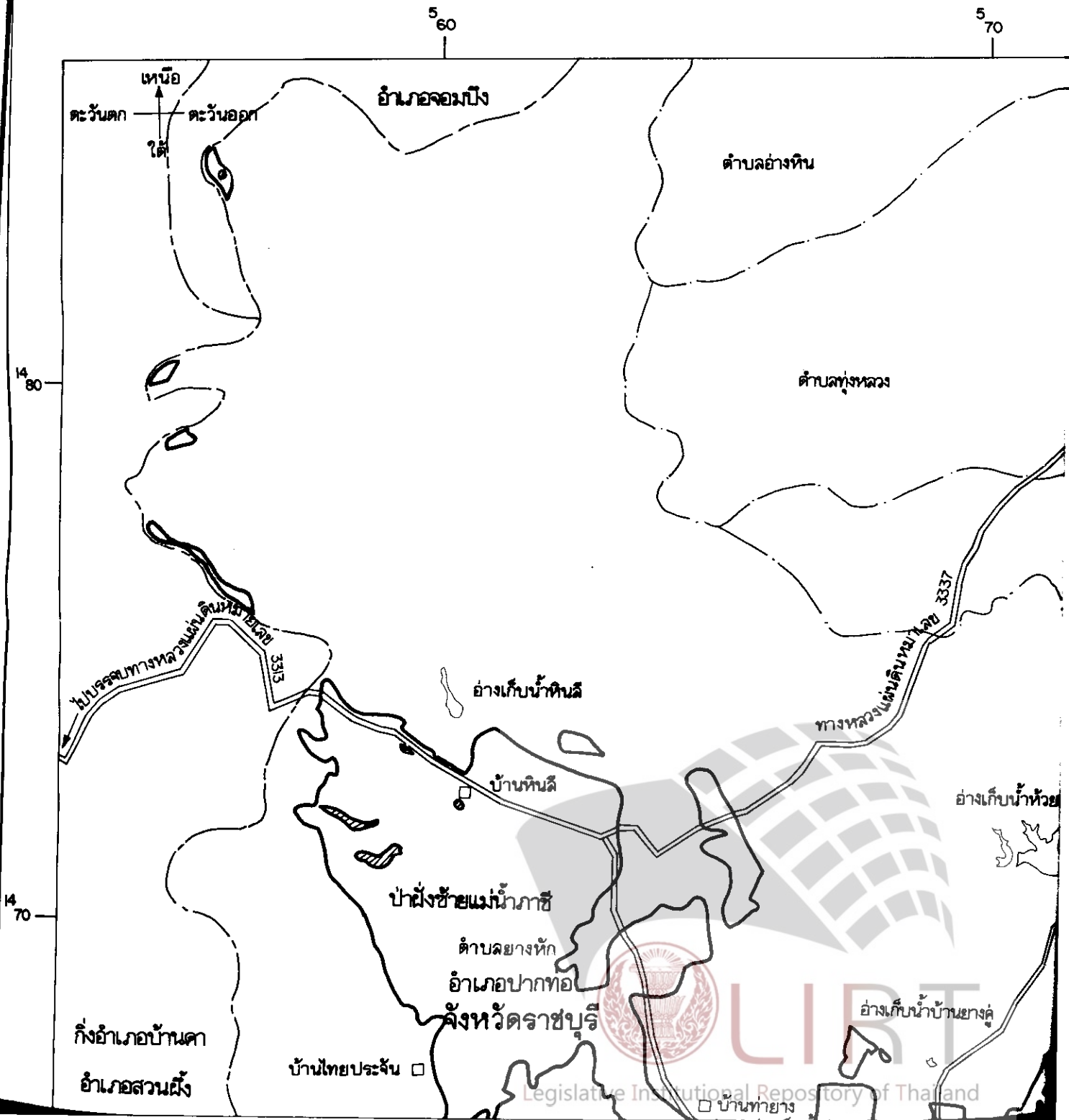
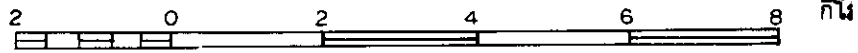
แผนที่ท้ายพระราชกฤษฎีกา

กำหนดเขตที่ดิน ในท้องที่ตำบลยางหัก อำเภอปากท่อ จังหวัดราชบุรี

ให้เป็นเขตปฏิรูปที่ดิน

พ.ศ. 2541

มาตราส่วน 1 : 100,000



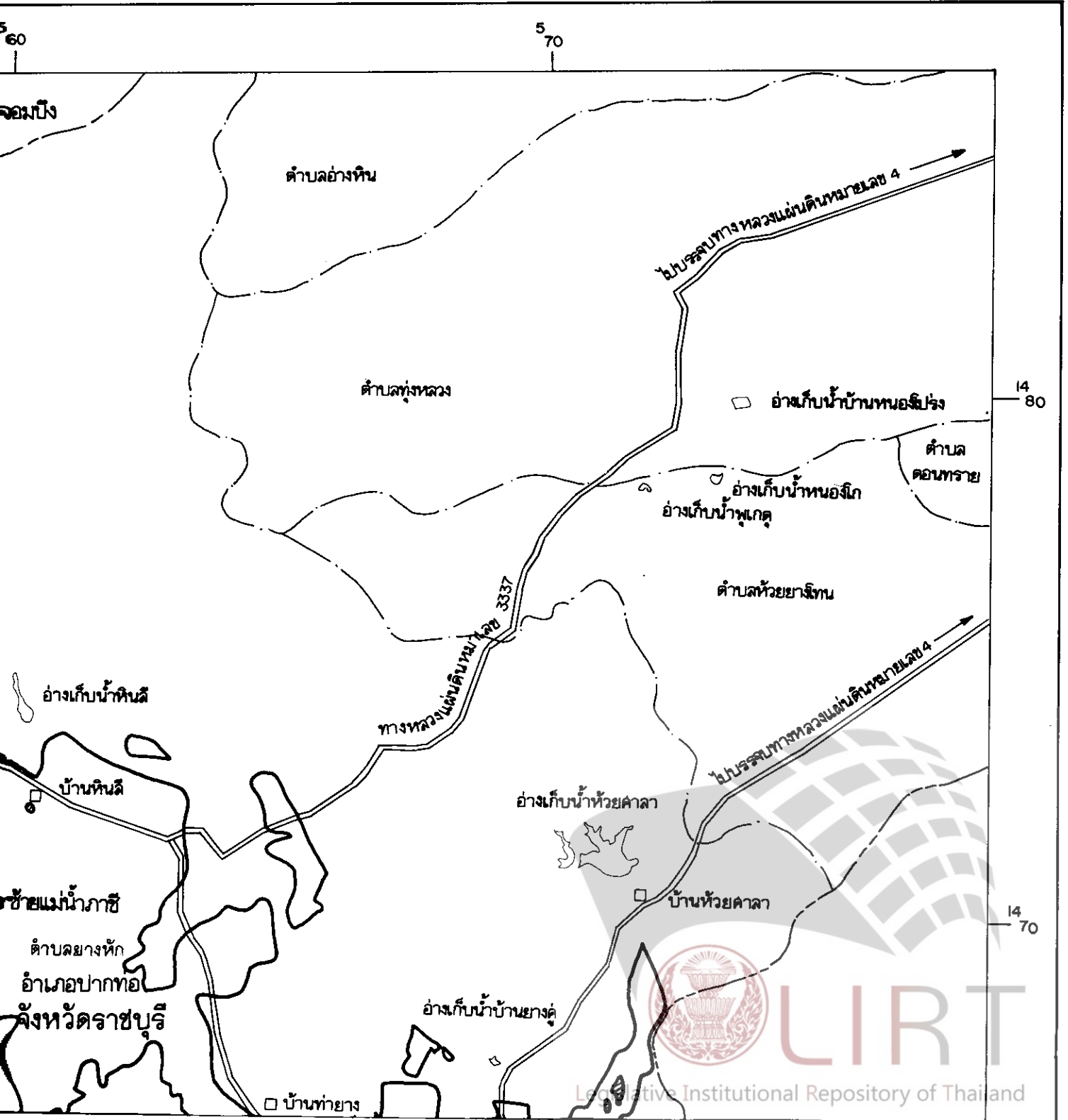
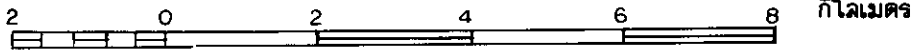
แผนที่ท้ายพระราชกฤษฎีกา

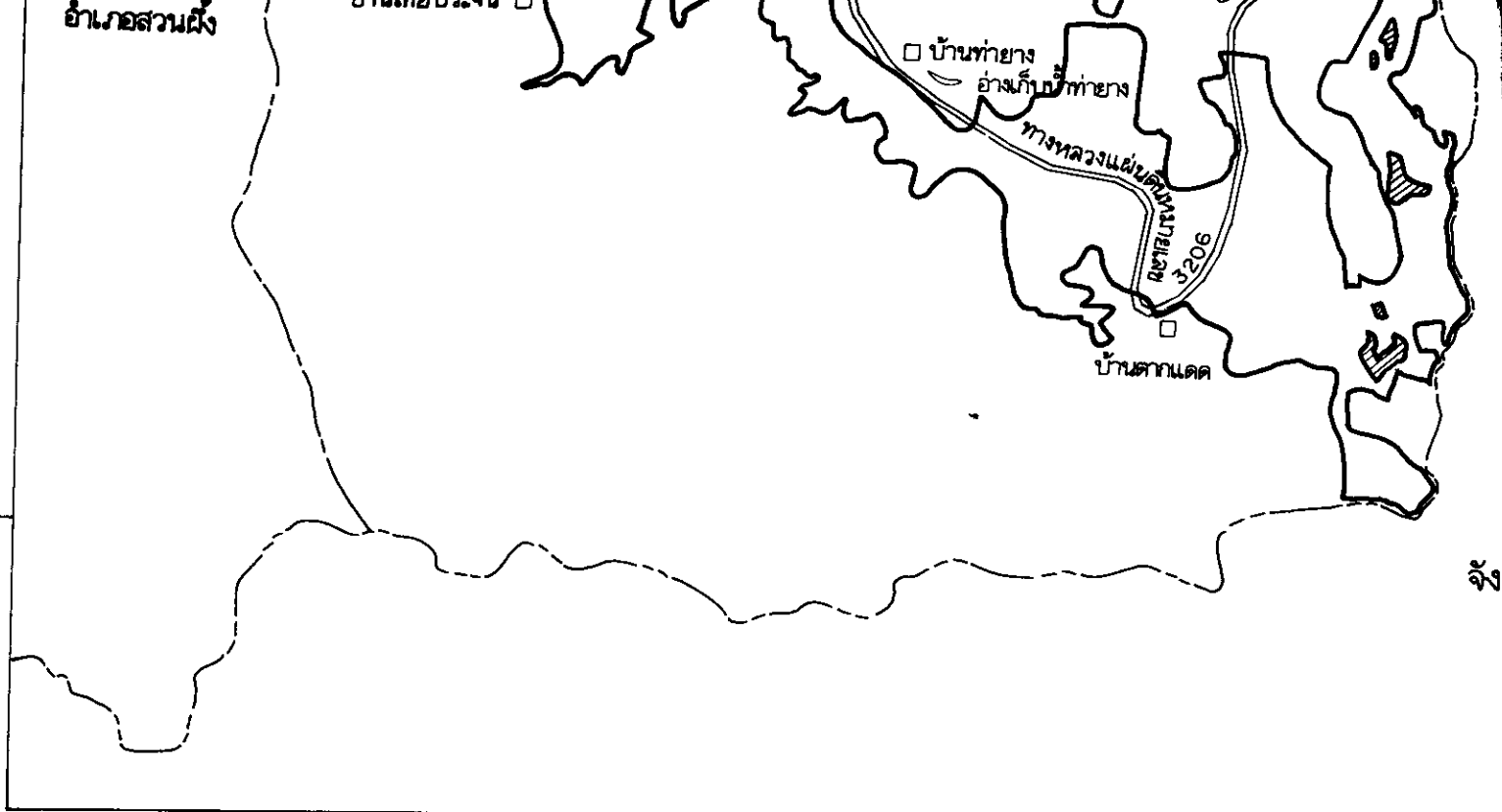
กำหนดเขตที่ดิน ในท้องที่ตำบลยางหัก อำเภอปากท่อ จังหวัดราชบุรี

ให้เป็นเขตปฏิรูปที่ดิน



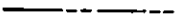





พ.ศ. 2541

มาตราส่วน 1 : 100,000





**เครื่องหมาย**

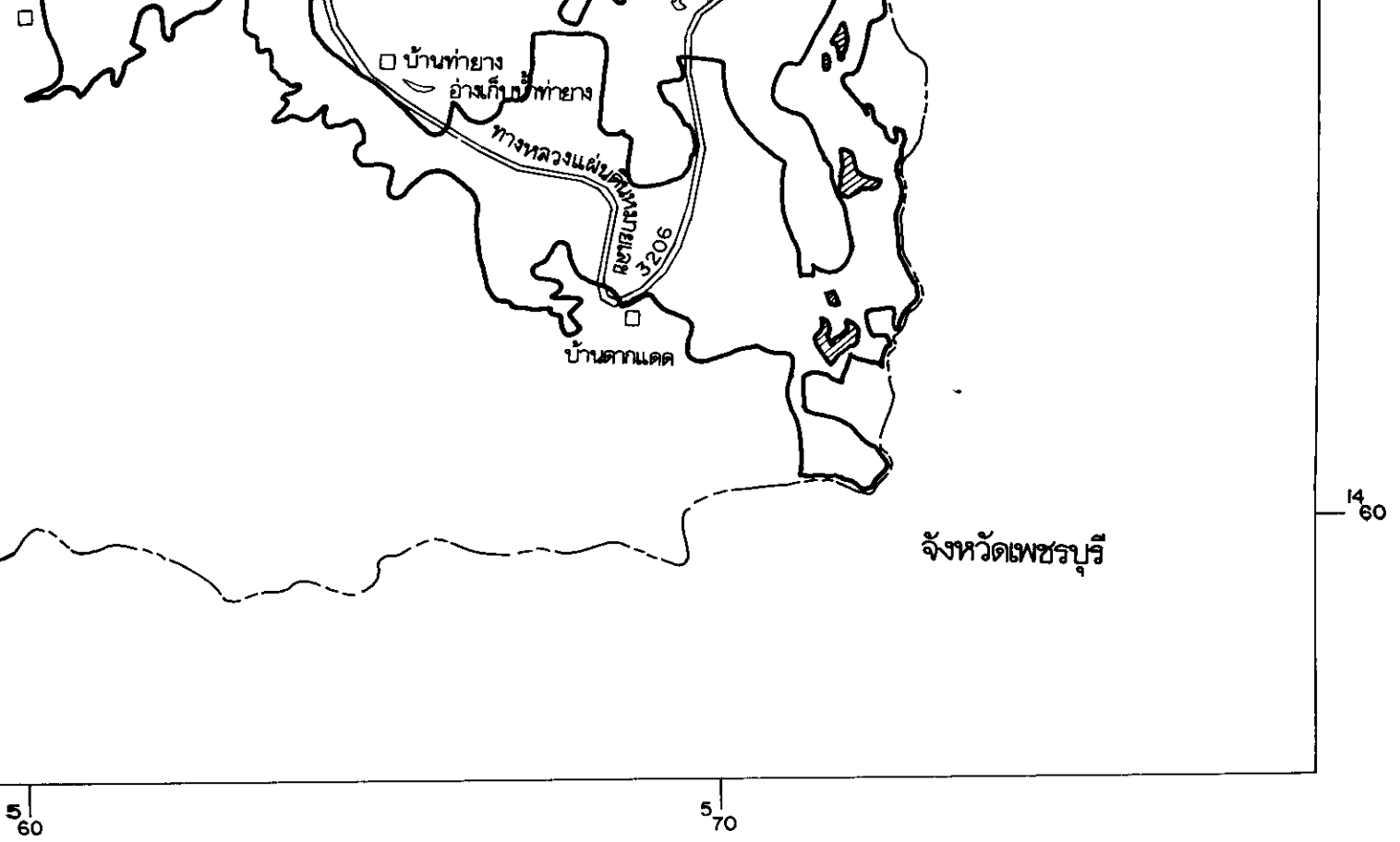
-  แนวเขตปฏิรูปที่ดิน
-  บริเวณที่กันออกจากเขตปฏิรูปที่ดิน
-  เขตจังหวัด
-  เขตอำเภอ เขตกิ่งอำเภอ
-  เขตตำบล
-  ทางหลวง
-  อ่างเก็บน้ำ
-  หมู่บ้าน

ผู้อำเภอ  
( ก  
( ข

เลขานุการสภา



Legislative Institutional Repository of Thailand



เขตปฏิรูปที่ดิน

๒๓๐

( นายกิตติ นุตาลัย )

ผู้อำนวยการกองจัดการปฏิรูปที่ดิน

( นายอภิชัย การณยวนิช )

เลขที่การดำเนินงานการปฏิรูปที่ดินเพื่อเกษตรกรรม



Legislative Institutional Repository of Thailand

หมายเหตุ :- เหตุผลในการประกาศใช้พระราชกฤษฎีกาฉบับนี้ คือ เนื่องจากในท้องที่ตำบลยางหัก อำเภอปากท่อ จังหวัดราชบุรี มีเกษตรกรผู้ไม่มีที่ดินประกอบเกษตรกรรมเป็นของตนเอง หรือมีที่ดินเล็กน้อยไม่เพียงพอแก่การครองชีพ หรือต้องเช่าที่ดินของผู้อื่นประกอบเกษตรกรรมอยู่เป็นจำนวนมาก สมควรกำหนดเขตที่ดินในท้องที่ดังกล่าวให้เป็นเขตปฏิรูปที่ดิน จึงจำเป็นต้องตราพระราชกฤษฎีกานี้

