

พระราชกฤษฎีกา

กำหนดเขตที่ดินในบริเวณที่จะเวนคืน

เพื่อสร้างและขยายทางหลวงเทศบาล สายชอยแจ้วัฒนะ ๔

บรรจบกับชอยพหลโยธิน ๕๗

พ.ศ. ๒๕๓๘

ภูมิพลอดุลยเดช ป.ร.

ให้ไว้ ณ วันที่ ๒๒ ธันวาคม พ.ศ. ๒๕๓๘

เป็นปีที่ ๕๐ ในรัชกาลปัจจุบัน

พระบาทสมเด็จพระปรมินทรมหาภูมิพลอดุลยเดช มีพระบรมราชโองการโปรดเกล้าฯ ให้ประกาศว่า

โดยที่เป็นการสมควรกำหนดเขตที่ดินในบริเวณที่จะเวนคืน เพื่อสร้างและขยายทางหลวงเทศบาล สายชอยแจ้วัฒนะ ๔ บรรจบกับชอยพหลโยธิน ๕๗ ในท้องที่แขวงคลองถนน เขตบางเขน กรุงเทพมหานคร

อาศัยอำนาจตามความในมาตรา ๑๗๘ ของรัฐธรรมนูญแห่งราชอาณาจักรไทย ซึ่งแก้ไขเพิ่มเติมโดยรัฐธรรมนูญแห่งราชอาณาจักรไทย แก้ไขเพิ่มเติม (ฉบับที่ ๕) พุทธศักราช ๒๕๓๘ และมาตรา ๖๘ วรรคหนึ่ง แห่งพระราชบัญญัติทางหลวง พ.ศ. ๒๕๓๕ ประกอบกับมาตรา ๕ วรรคสาม และมาตรา ๖ แห่งพระราชบัญญัติว่าด้วยการเวนคืนอสังหาริมทรัพย์ พ.ศ. ๒๕๓๐ จึงทรงพระกรุณาโปรดเกล้าฯ ให้ตราพระราชกฤษฎีกาขึ้นไว้ ดังต่อไปนี้

มาตรา ๑ พระราชกฤษฎีกานี้เรียกว่า “พระราชกฤษฎีกากำหนดเขตที่ดินในบริเวณที่จะเวนคืน เพื่อสร้างและขยายทางหลวงเทศบาล สายชอยแจ้วัฒนะ ๔ บรรจบกับชอยพหลโยธิน ๕๗ พ.ศ. ๒๕๓๘”

มาตรา ๒ พระราชกฤษฎีกานี้ให้ใช้บังคับตั้งแต่วันถัดจากวันประกาศในราชกิจจานุเบกษา เป็นต้นไป

มาตรา ๓ พระราชกฤษฎีกานี้ให้ใช้บังคับได้มีกำหนดสามปี

มาตรา ๔ ให้ผู้ว่าราชการกรุงเทพมหานครเป็นเจ้าหน้าที่เวนคืนตามพระราชกฤษฎีกานี้

มาตรา ๕ เขตที่ดินในบริเวณที่จะเวนคืนตามพระราชกฤษฎีกานี้ อยู่ในท้องที่แขวงคลองถนน เขตบางเขน กรุงเทพมหานคร มีส่วนกว้างสิบสองเมตร และส่วนยาวยี่สิบสี่เมตร ทั้งนี้ ภายในแนวเขตตามแผนที่ท้ายพระราชกฤษฎีกานี้

มาตรา ๖ ให้รัฐมนตรีว่าการกระทรวงมหาดไทยรักษาการตามพระราชกฤษฎีกานี้

ผู้รับสนองพระบรมราชโองการ

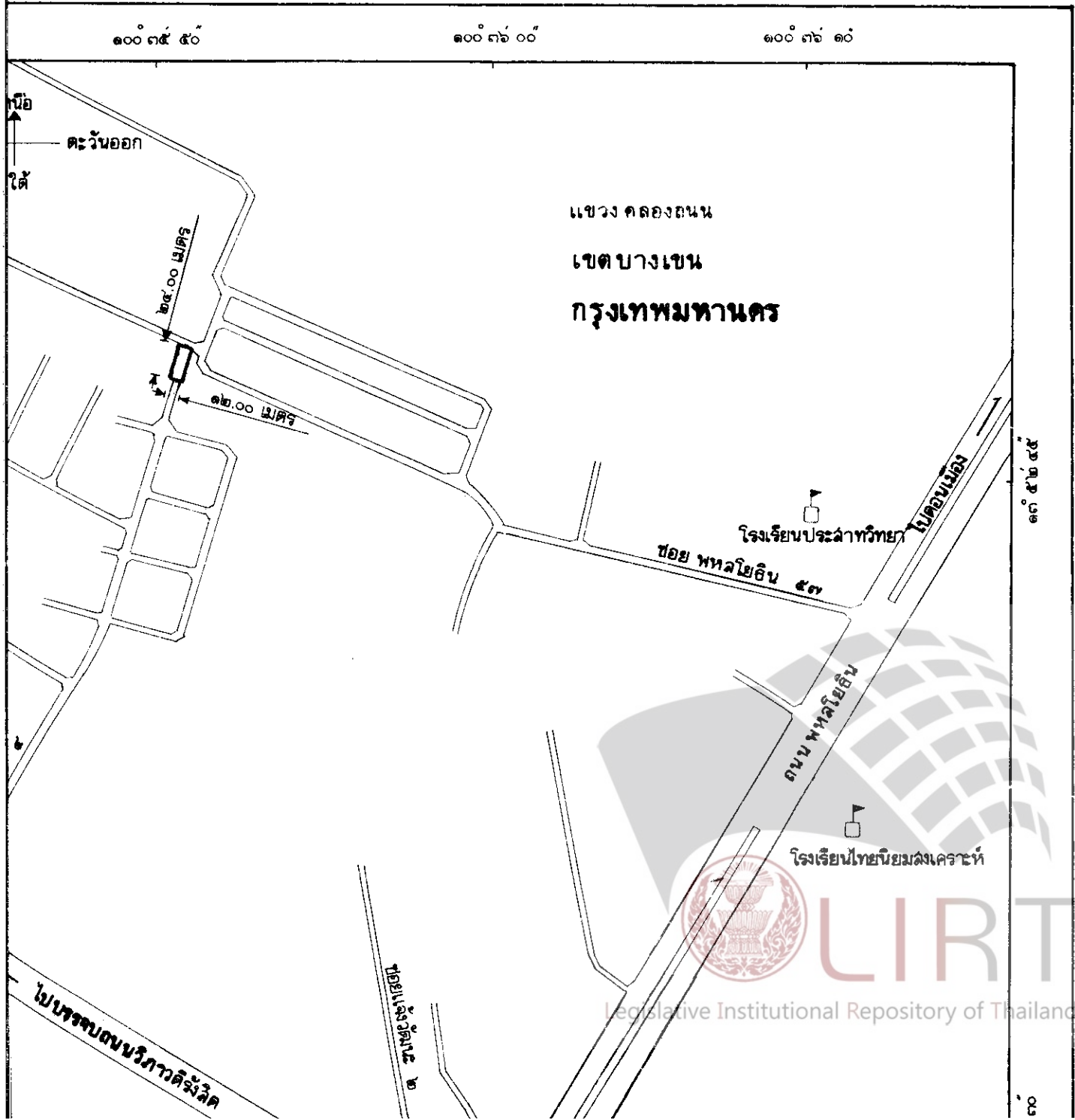
บรรหาร ศิลปอาชา

นายกรัฐมนตรี

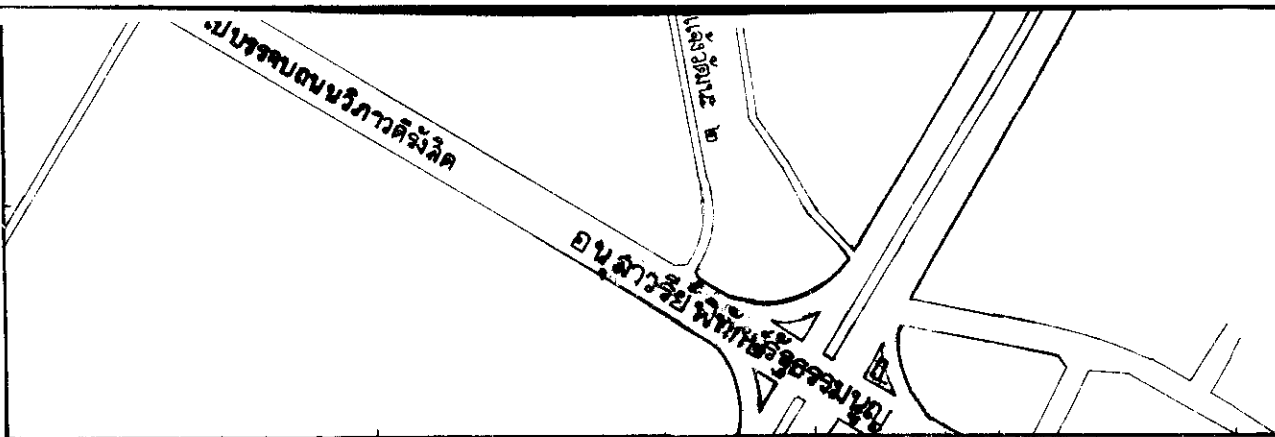
แผนที่ท้ายพระราชกฤษฎีกา
กำหนดเขตที่ดินในบริเวณที่ที่จะเวนคืน
เพื่อสร้างและขยายทางหลวงเทศบาล
สายซอยแจ้งวัฒนะ ๔ บรรจบกับซอยพหลโยธิน ๕๗

พ. ศ. ๒๕๓๘

มาตราส่วน ๑:๕,๐๐๐



๑๓๕๒๓๐



๑๐๐ ๓๕ ๕๐

๑๐๐ ๓๖ ๐๐

๑๐๐ ๓๖ ๑๐

เครื่องหมาย

- แนวเขตที่ดินในบริเวณที่จะเวนคืน
- == ถนน ขยาย
- โรงเรียน
- ▭ อนุสาวรีย์

(นาย สมคิด อันวานนท์)

ผู้อำนวยการกองจังหวัดและจัดการมรดก

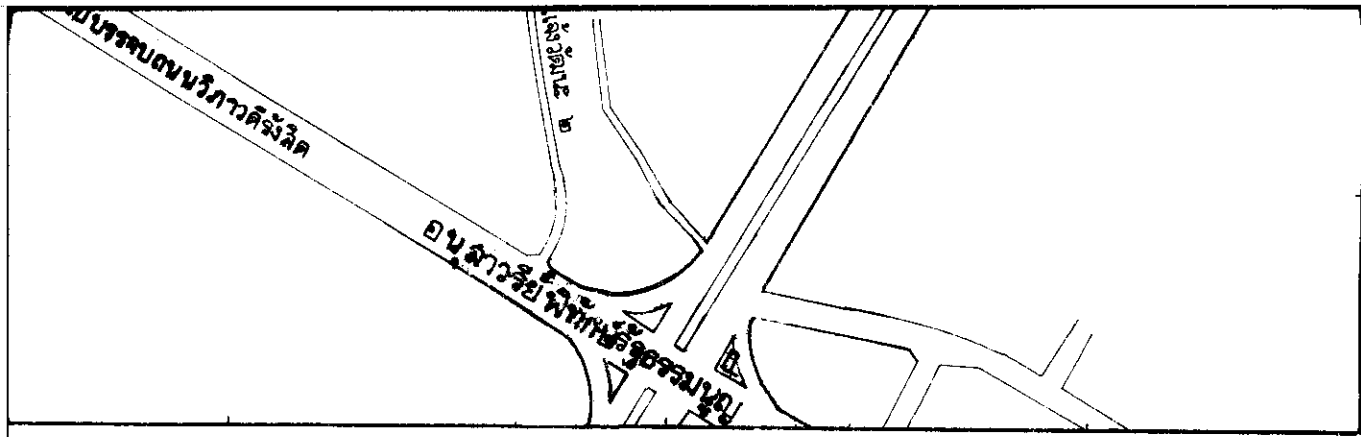
(นายชลิต สาทธ)

ผู้อำนวยการสำนักการโยธา

(นายประเสริฐ สมะสาภา)

ปลัดกรุงเทพมหานคร





๑๓๕'๒๓"๓๐"

๑๐๐' ๓๕' ๕๐"

๑๐๐' ๓๖' ๐๐"

๑๐๐' ๓๖' ๑๐"

แนวเขตที่ดินในบริเวณที่จะเวนคืน

ถนน ซอย

โรงเรียน

อนุสาวรีย์

(นาย สมัคร สับวานนท์)

ผู้อำนวยการกองรังวัดและจัดกรรมสิทธิ์ที่ดิน

(นายชลิต สاتور)

ผู้อำนวยการสำนักการโยธา

(นายประเสริฐ สมะธากา)

ปลัดกรุงเทพมหานคร



หมายเหตุ :- เหตุผลในการประกาศใช้พระราชกฤษฎีกานี้ คือ เนื่องจากมีความจำเป็นจะต้องสร้างและขยายทางหลวงเทศบาล สายชอยแจ้งวัฒนะ ๕ บรรจบกับซอยพหลโยธิน ๕๗ ในท้องที่แขวงคลองถนน เขตบางเขน กรุงเทพมหานคร เพื่ออำนวยความสะดวกและความรวดเร็วแก่การจราจรและการขนส่ง อันเป็นกิจการสาธารณูปโภค ในการนี้สมควรกำหนดเขตที่ดินในบริเวณที่จะเวนคืนในท้องที่ดังกล่าว เพื่อให้เจ้าหน้าที่หรือผู้ซึ่งได้รับมอบหมายจากเจ้าหน้าที่มีสิทธิเข้าไปทำการสำรวจและเพื่อทราบข้อเท็จจริงเกี่ยวกับอสังหาริมทรัพย์ที่จะต้องเวนคืนที่แน่นอน จึงจำเป็นต้องตราพระราชกฤษฎีกานี้