

พระราชกฤษฎีกา

กำหนดเขตพื้นที่เพื่อการอนุญาตให้ตั้งสถานบริการในท้องที่จังหวัดสงขลา

พ.ศ. ๒๕๕๖

ภูมิพลอดุลยเดช ป.ร.

ให้ไว้ ณ วันที่ ๑๔ ธันวาคม พ.ศ. ๒๕๕๖

เป็นปีที่ ๕๘ ในรัชกาลปัจจุบัน

พระบาทสมเด็จพระปรมินทรมหาภูมิพลอดุลยเดช มีพระบรมราชโองการโปรดเกล้าฯ ให้ประกาศว่า

โดยที่เป็นการสมควรกำหนดเขตพื้นที่เพื่อการอนุญาตให้ตั้งสถานบริการในท้องที่จังหวัดสงขลา เพื่อรักษาความสงบเรียบร้อยของประชาชน

อาศัยอำนาจตามความในมาตรา ๒๒๑ ของรัฐธรรมนูญแห่งราชอาณาจักรไทย และมาตรา ๕ แห่งพระราชบัญญัติสถานบริการ พ.ศ. ๒๕๐๕ อันเป็นพระราชบัญญัติที่มีบทบัญญัติบางประการเกี่ยวกับการจำกัดสิทธิและเสรีภาพของบุคคล ซึ่งมาตรา ๒๕ ประกอบกับมาตรา ๓๕ มาตรา ๔๘ และมาตรา ๕๐ ของรัฐธรรมนูญแห่งราชอาณาจักรไทย บัญญัติให้กระทำได้โดยอาศัยอำนาจตามบทบัญญัติแห่งกฎหมาย จึงทรงพระกรุณาโปรดเกล้าฯ ให้ตราพระราชกฤษฎีกาขึ้นไว้ ดังต่อไปนี้

มาตรา ๑ พระราชกฤษฎีกานี้เรียกว่า “พระราชกฤษฎีกากำหนดเขตพื้นที่เพื่อการอนุญาตให้ตั้งสถานบริการในท้องที่จังหวัดสงขลา พ.ศ. ๒๕๕๖”

มาตรา ๒ พระราชกฤษฎีกานี้ให้ใช้บังคับตั้งแต่วันถัดจากวันประกาศในราชกิจจานุเบกษา เป็นต้นไป

มาตรา ๓ ในท้องที่จังหวัดสงขลา ให้เฉพาะเขตอันมีปริมาตรดังต่อไปนี้เป็นพื้นที่เพื่อการอนุญาตให้ตั้งสถานบริการ



LIRT

๑) พื้นที่บริเวณที่ ๑ (อำเภอหาดใหญ่)

จุดที่ ๑ คือ จุดที่ตั้งอยู่บนเส้นขนานระยะ ๑๐๐ เมตรกับศูนย์กลางถนนราษฎร์อุทิศ ตรงจุดที่อยู่ห่างจากศูนย์กลางสามแยกที่ถนนราษฎร์อุทิศบรรจบกับถนนสัจจกุล ไปทางทิศตะวันตกเฉียงใต้ เป็นระยะ ๑๐๐ เมตร

ด้านเหนือ

จากจุดที่ ๑ เป็นเส้นตรงไปทางทิศตะวันออกเฉียงเหนือผ่านถนนราษฎร์อุทิศและเลียบบอบทางถนนสัจจกุล ฟากใต้ ไปทางทิศตะวันออกเฉียงเหนือ ถึงจุดที่ ๒ ซึ่งตั้งอยู่ขอบทางถนนสัจจกุล ฟากใต้ ตรงเชิงสะพานรัชมังคลาภิเษก

ด้านตะวันออก

จากจุดที่ ๒ เป็นเส้นตรงไปทางทิศใต้ ถึงจุดที่ ๓ ซึ่งตั้งอยู่ตรงจุดที่ห่างจากศูนย์กลางถนนสัจจกุล ไปทางทิศใต้ ตามแนวเส้นตั้งฉากระยะ ๑๐๐ เมตร

จากจุดที่ ๓ เป็นเส้นขนานระยะ ๑๐๐ เมตรกับศูนย์กลางถนนสัจจกุล ไปทางทิศตะวันตกเฉียงใต้ ถึงจุดที่ ๔ ซึ่งตั้งอยู่ตรงจุดที่เส้นขนานระยะ ๑๐๐ เมตรกับศูนย์กลางถนนสัจจกุลบรรจบกับเส้นขนานระยะ ๑๐๐ เมตรกับศูนย์กลางถนนราษฎร์อุทิศ

จากจุดที่ ๔ เป็นเส้นขนานระยะ ๑๐๐ เมตรกับศูนย์กลางถนนราษฎร์อุทิศ ไปทางทิศตะวันออกเฉียงใต้ ถึงจุดที่ ๕ ซึ่งตั้งอยู่ขอบทางถนนศรีภูวนารด ฟากเหนือ ตรงจุดที่อยู่ห่างจากศูนย์กลางถนนราษฎร์อุทิศ ไปทางทิศตะวันออกเฉียงเหนือ ตรงจุดบรรจบกับแนวเส้นขนานระยะ ๑๐๐ เมตรกับศูนย์กลางถนนราษฎร์อุทิศ

ด้านใต้

จากจุดที่ ๕ เป็นเส้นเลียบบอบทางถนนศรีภูวนารด ฟากเหนือ ไปทางทิศตะวันตกเฉียงใต้ ถึงจุดที่ ๖ ซึ่งตั้งอยู่ขอบทางถนนศรีภูวนารด ฟากเหนือ ตรงจุดที่อยู่ห่างจากศูนย์กลางถนนราษฎร์อุทิศ ไปทางทิศตะวันตกเฉียงใต้ ตรงจุดบรรจบกับแนวเส้นขนานระยะ ๑๐๐ เมตรกับศูนย์กลางถนนราษฎร์อุทิศ

ด้านตะวันตก

จากจุดที่ ๖ เป็นเส้นขนานระยะ ๑๐๐ เมตรกับศูนย์กลางถนนราษฎร์อุทิศ ไปทางทิศตะวันตกเฉียงเหนือ ผ่านถนนเพชรเกษม บรรจบกับจุดที่ ๑

๒) พื้นที่บริเวณที่ ๒ (ตำบลป่าดงเบงชารี อำเภอสะเดา)

จุดที่ ๑ คือ จุดที่ตั้งอยู่ขอบทางถนนทักษิณเฉลิมเขต ซอย ๑ ฟากตะวันออก ตรงจุดที่อยู่ห่างจากศูนย์กลางถนนทักษิณเฉลิมเขต ไปทางทิศตะวันออกเฉียงเหนือ ตรงจุดบรรจบกับแนวเส้นขนานระยะ ๕๐ เมตรกับศูนย์กลางถนนทักษิณเฉลิมเขต



LIRT

ด้านเหนือ

จากจุดที่ ๑ เป็นเส้นขนานระยะ ๕๐ เมตรกับศูนย์กลางถนนทักษิณเฉลิมเขต ไปทางทิศตะวันออกเฉียงใต้ ถึงจุดที่ ๒ ซึ่งตั้งอยู่ขอบทางถนนศิริมงคล ฟากตะวันออกเฉียงใต้ ตรงจุดบรรจบกับถนนสาธารณะ ไม่ปรากฏชื่อ

จากจุดที่ ๒ เป็นเส้นเลียบบอบทางถนนศิริมงคล ฟากตะวันออกเฉียงใต้ ไปทางทิศตะวันออกเฉียงเหนือ ถึงจุดที่ ๓ ซึ่งตั้งอยู่ขอบทางถนนศิริมงคล ฟากตะวันออกเฉียงใต้ ตรงจุดบรรจบกับถนนสาธารณะ ไม่ปรากฏชื่อ ฟากใต้

ด้านตะวันออกเฉียงใต้

จากจุดที่ ๓ เป็นเส้นเลียบบอบทางถนนสาธารณะ ไม่ปรากฏชื่อ ฟากใต้ ไปทางทิศตะวันออกเฉียงใต้ ถึงจุดที่ ๔ ซึ่งตั้งอยู่ขอบทางถนนสาธารณะ ไม่ปรากฏชื่อ ฟากใต้ ตรงจุดบรรจบกับถนนเลียบบอบทางรถไฟ ฟากตะวันตก

จากจุดที่ ๔ เป็นเส้นเลียบบอบทางถนนเลียบบอบทางรถไฟ ฟากตะวันตก ไปทางทิศตะวันตกเฉียงใต้ ถึงจุดที่ ๕ ซึ่งตั้งอยู่ขอบทางถนนเลียบบอบทางรถไฟ ฟากตะวันตก ตรงจุดที่อยู่ห่างจากศูนย์กลางถนนสาธารณะ ไม่ปรากฏชื่อ ไปทางทิศตะวันตกเฉียงใต้ ตรงจุดบรรจบกับแนวเส้นขนานระยะ ๕๐ เมตรกับศูนย์กลางถนนสาธารณะ ไม่ปรากฏชื่อ

จากจุดที่ ๕ เป็นเส้นขนานระยะ ๕๐ เมตรกับศูนย์กลางถนนสาธารณะ ไม่ปรากฏชื่อ ไปทางทิศตะวันตกเฉียงเหนือ ถึงจุดที่ ๖ ซึ่งตั้งอยู่ขอบทางถนนศิริมงคล ฟากตะวันตก

จากจุดที่ ๖ เป็นเส้นเลียบบอบทางถนนศิริมงคล ฟากตะวันตก ไปทางทิศตะวันออกเฉียงเหนือ ถึงจุดที่ ๗ ซึ่งตั้งอยู่ขอบทางถนนศิริมงคล ฟากตะวันตก ตรงจุดบรรจบกับถนนทักษิณเฉลิมเขต ฟากใต้

จากจุดที่ ๗ เป็นเส้นเลียบบอบทางถนนทักษิณเฉลิมเขต ฟากใต้ ไปทางทิศตะวันตกเฉียงเหนือ ข้ามถนนวงศ์ท่าเรือ ถึงจุดที่ ๘ ซึ่งตั้งอยู่ขอบทางถนนทักษิณเฉลิมเขต ฟากใต้ ตรงจุดบรรจบกับขอบทางถนนวงศ์ท่าเรือ ฟากตะวันตก

จากจุดที่ ๘ เป็นเส้นเลียบบอบทางถนนวงศ์ท่าเรือ ฟากตะวันตก ไปทางทิศตะวันตกเฉียงใต้ ถึงจุดที่ ๙ ซึ่งตั้งอยู่ขอบทางถนนวงศ์ท่าเรือ ฟากตะวันตก ตรงจุดที่อยู่ห่างจากศูนย์กลางถนนเพชรกาญจน์ ไปทางทิศตะวันตกเฉียงใต้ ตรงจุดบรรจบกับแนวเส้นขนานระยะ ๕๐ เมตรกับศูนย์กลางถนนเพชรกาญจน์

ด้านใต้

จากจุดที่ ๙ เป็นเส้นขนานระยะ ๕๐ เมตรกับศูนย์กลางถนนเพชรกาญจน์ ไปทางทิศตะวันตกเฉียงเหนือ ถึงจุดที่ ๑๐ ซึ่งตั้งอยู่ตรงจุดที่เส้นขนานระยะ ๕๐ เมตรกับศูนย์กลางถนนเพชรกาญจน์ บรรจบกับเส้นขนานระยะ ๕๐ เมตรกับศูนย์กลางถนนสุขาภิบาล ๑



จากจุดที่ ๑๐ เป็นเส้นขนานระยะ ๕๐ เมตรกับศูนย์กลางถนนสุขาภิบาล ๑ ไปทางทิศตะวันตกเฉียงใต้ ถึงจุดที่ ๑๑ ซึ่งตั้งอยู่ขอบทางถนนป้อม ๑ ฟากเหนือ ตรงจุดที่อยู่ห่างจากศูนย์กลางถนนสุขาภิบาล ๑ ไปทางทิศตะวันออกเฉียงใต้ ตรงจุดบรรจบกับแนวเส้นขนานระยะ ๕๐ เมตรกับศูนย์กลางถนนสุขาภิบาล ๑

จากจุดที่ ๑๑ เป็นเส้นเลียบบขอบทางถนนป้อม ๑ ฟากเหนือ ไปทางทิศตะวันตกเฉียงเหนือ ถึงจุดที่ ๑๒ ซึ่งตั้งอยู่ขอบทางถนนป้อม ๑ ฟากเหนือ ตรงจุดที่อยู่ห่างจากศูนย์กลางถนนสุขาภิบาล ๑ ไปทางทิศตะวันตกเฉียงเหนือ ตรงจุดบรรจบกับแนวเส้นขนานระยะ ๕๐ เมตรกับศูนย์กลางถนนสุขาภิบาล ๑

จากจุดที่ ๑๒ เป็นเส้นขนานระยะ ๕๐ เมตรกับศูนย์กลางถนนสุขาภิบาล ๑ ไปทางทิศตะวันออกเฉียงเหนือ ถึงจุดที่ ๑๓ ซึ่งตั้งอยู่ตรงจุดที่เส้นขนานระยะ ๕๐ เมตรกับศูนย์กลางถนนเพชรกาญจน์ บรรจบกับเส้นขนานระยะ ๕๐ เมตรกับศูนย์กลางถนนสุขาภิบาล ๑

จากจุดที่ ๑๓ เป็นเส้นขนานระยะ ๕๐ เมตรกับศูนย์กลางถนนเพชรกาญจน์ ไปทางทิศตะวันตกเฉียงเหนือ ถึงจุดที่ ๑๔ ซึ่งตั้งอยู่ขอบทางถนนสุขาภิบาล ๒ ฟากตะวันออก ตรงจุดที่อยู่ห่างจากศูนย์กลางถนนเพชรกาญจน์ ไปทางทิศตะวันตกเฉียงใต้ ตรงจุดบรรจบกับแนวเส้นขนานระยะ ๕๐ เมตรกับศูนย์กลางถนนเพชรกาญจน์

ด้านตะวันตก

จากจุดที่ ๑๔ เป็นเส้นเลียบบขอบทางถนนสุขาภิบาล ๒ ฟากตะวันออก ไปทางทิศตะวันออกเฉียงเหนือ ถึงจุดที่ ๑๕ ซึ่งตั้งอยู่ขอบทางถนนสุขาภิบาล ๒ ฟากตะวันออก ตรงจุดที่อยู่ห่างจากศูนย์กลางถนนเพชรกาญจน์ ไปทางทิศตะวันออกเฉียงเหนือ ตรงจุดบรรจบกับเส้นขนานระยะ ๕๐ เมตรกับศูนย์กลางถนนเพชรกาญจน์

จากจุดที่ ๑๕ เป็นเส้นขนานระยะ ๕๐ เมตรกับศูนย์กลางถนนเพชรกาญจน์ ไปทางทิศตะวันออกเฉียงใต้ ถึงจุดที่ ๑๖ ซึ่งตั้งอยู่ตรงจุดที่เส้นขนานระยะ ๕๐ เมตรกับศูนย์กลางถนนเพชรกาญจน์ บรรจบกับเส้นขนานระยะ ๕๐ เมตรกับศูนย์กลางถนนสุขาภิบาล ๑

จากจุดที่ ๑๖ เป็นเส้นขนานระยะ ๕๐ เมตรกับศูนย์กลางถนนสุขาภิบาล ๑ ไปทางทิศตะวันออกเฉียงเหนือ ถึงจุดที่ ๑๗ ซึ่งตั้งอยู่ขอบทางถนนทักษิณเฉลิมเขต ฟากเหนือ

จากจุดที่ ๑๗ เป็นเส้นเลียบบขอบทางถนนทักษิณเฉลิมเขต ฟากเหนือ ไปทางทิศตะวันออกเฉียงใต้ ถึงจุดที่ ๑๘ ซึ่งตั้งอยู่ขอบทางถนนทักษิณเฉลิมเขต ฟากเหนือ ตรงจุดบรรจบกับขอบทางถนนทักษิณเฉลิมเขต ซอย ๑ ฟากตะวันออก

จากจุดที่ ๑๘ เป็นเส้นเลียบบขอบทางถนนทักษิณเฉลิมเขต ซอย ๑ ฟากตะวันออก บรรจบกับจุดที่ ๑



LIRT

๓) พื้นที่บริเวณที่ ๓ (ตำบลสำนักขาม อำเภอสะเดา)

บริเวณที่ ๓.๑

จุดที่ ๑ คือ จุดที่ตั้งอยู่ขอบทางถนนยุทธศาสตร์ ฟากตะวันออก ตรงจุดที่อยู่ห่างจากศูนย์กลางชอยไทย - จังโหลน ๑๑ ไปทางทิศตะวันตกเฉียงเหนือ ตรงจุดบรรจบกับแนวเส้นขนานระยะ ๓๐ เมตร กับศูนย์กลางชอยไทย - จังโหลน ๑๑

ด้านเหนือ

จากจุดที่ ๑ เป็นเส้นขนานระยะ ๓๐ เมตรกับศูนย์กลางชอยไทย - จังโหลน ๑๑ ไปทางทิศตะวันออกเฉียงเหนือ ถึงจุดที่ ๒ ซึ่งตั้งอยู่ขอบทางหลวงแผ่นดินหมายเลข ๕ (ถนนกาญจนวนิช) ฟากตะวันตก

ด้านตะวันออก

จากจุดที่ ๒ เป็นเส้นเลียบบอบทางหลวงแผ่นดินหมายเลข ๕ (ถนนกาญจนวนิช) ฟากตะวันตก ไปทางทิศตะวันออกเฉียงใต้ ถึงจุดที่ ๓ ซึ่งตั้งอยู่ขอบทางหลวงแผ่นดินหมายเลข ๕ (ถนนกาญจนวนิช) ฟากตะวันตก ตรงจุดซึ่งอยู่ห่างจากศูนย์กลางชอยไทย - จังโหลน ๕ ไปทางทิศตะวันออกเฉียงใต้ ตรงจุดบรรจบกับเส้นขนานระยะ ๒๕ เมตรกับศูนย์กลางชอยไทย - จังโหลน ๕

ด้านใต้

จากจุดที่ ๓ เป็นเส้นขนานระยะ ๒๕ เมตรกับศูนย์กลางชอยไทย - จังโหลน ๕ ไปทางทิศตะวันตกเฉียงใต้ เป็นระยะ ๒๑๐ เมตร ถึงจุดที่ ๔ ซึ่งตั้งอยู่ห่างจากศูนย์กลางชอยไทย - จังโหลน ๕ ไปทางทิศตะวันออกเฉียงใต้ ตามแนวเส้นตั้งฉากระยะ ๒๕ เมตร

ด้านตะวันตก

จากจุดที่ ๔ เป็นเส้นตรงไปทางทิศตะวันตกเฉียงเหนือ ข้ามชอยไทย - จังโหลน ๕ ถึงจุดที่ ๕ ซึ่งตั้งอยู่ขอบทางชอยไทย - จังโหลน ๕ ฟากเหนือ ตรงจุดบรรจบกับขอบทางถนนยุทธศาสตร์ ฟากตะวันออก

จากจุดที่ ๕ เป็นเส้นเลียบบอบทางถนนยุทธศาสตร์ ฟากตะวันออก บรรจบกับจุดที่ ๑

บริเวณที่ ๓.๒

จุดที่ ๑ คือ จุดที่ตั้งอยู่ขอบทางหลวงแผ่นดินหมายเลข ๕ (ถนนกาญจนวนิช) ฟากตะวันออก ตรงจุดที่อยู่ห่างจากศูนย์กลางชอยไทย - จังโหลน ๘ ไปทางทิศตะวันตกเฉียงเหนือ ตรงจุดบรรจบกับแนวเส้นขนานระยะ ๒๕ เมตรกับศูนย์กลางชอยไทย - จังโหลน ๘



LIRT

ด้านเหนือ

จากจุดที่ ๑ เป็นเส้นขนานระยะ ๒๕ เมตรกับศูนย์กลางซอยไทย - จังโหลน ๘ ไปทางทิศตะวันออกเฉียงเหนือ เป็นระยะ ๓๕๐ เมตร ถึงจุดที่ ๒

ด้านตะวันออก

จากจุดที่ ๒ เป็นเส้นตรงไปทางทิศตะวันออกเฉียงใต้ ถึงจุดที่ ๓ ซึ่งตั้งอยู่ขอบทางซอยไทย - จังโหลน ๘ ฟากเหนือ ตรงจุดที่อยู่ห่างจากศูนย์กลางทางหลวงแผ่นดินหมายเลข ๔ (ถนนกาญจนวนิช) เป็นระยะ ๓๕๐ เมตร

จากจุดที่ ๓ เป็นเส้นเลียบขอบทางซอยไทย - จังโหลน ๘ ฟากเหนือ ไปทางทิศตะวันตกเฉียงใต้ ถึงจุดที่ ๔ ซึ่งตั้งอยู่ขอบทางซอยไทย - จังโหลน ๘ ฟากเหนือ ตรงจุดบรรจบกับเส้นขนานระยะ ๒๓๐ เมตรกับศูนย์กลางทางหลวงแผ่นดินหมายเลข ๔ (ถนนกาญจนวนิช)

จากจุดที่ ๔ เป็นเส้นขนานระยะ ๒๓๐ เมตรกับศูนย์กลางทางหลวงแผ่นดินหมายเลข ๔ (ถนนกาญจนวนิช) ไปทางทิศตะวันออกเฉียงใต้ ถึงจุดที่ ๕ ซึ่งตั้งอยู่ห่างจากศูนย์กลางซอยไทย - จังโหลน ๘ ไปทางทิศตะวันออกเฉียงใต้ ตรงจุดบรรจบกับแนวเส้นขนานระยะ ๒๕ เมตรกับศูนย์กลางซอยไทย - จังโหลน ๘

ด้านใต้

จากจุดที่ ๕ เป็นเส้นขนานระยะ ๒๕ เมตรกับศูนย์กลางซอยไทย - จังโหลน ๘ ไปทางทิศตะวันตกเฉียงใต้ ถึงจุดที่ ๖ ซึ่งตั้งอยู่ขอบทางหลวงแผ่นดินหมายเลข ๔ (ถนนกาญจนวนิช) ฟากตะวันออก ตรงจุดที่อยู่ห่างจากศูนย์กลางซอยไทย - จังโหลน ๘ ไปทางทิศตะวันออกเฉียงใต้ ระยะ ๒๕ เมตร

ด้านตะวันตก

จากจุดที่ ๖ เป็นเส้นเลียบขอบทางหลวงแผ่นดินหมายเลข ๔ (ถนนกาญจนวนิช) ฟากตะวันออก ไปทางทิศตะวันตกเฉียงเหนือ บรรจบกับจุดที่ ๑

ทั้งนี้ ภายในแนวเขตตามแผนที่ท้ายพระราชกฤษฎีกานี้

มาตรา ๔ พระราชกฤษฎีกานี้ไม่ใช้บังคับแก่สถานบริการที่ได้รับอนุญาตให้ตั้งก่อนวันที่พระราชกฤษฎีกานี้ใช้บังคับ และสถานบริการที่อยู่ในสถานที่ตั้งโรงแรมตามกฎหมายว่าด้วยโรงแรม

มาตรา ๕ ให้รัฐมนตรีว่าการกระทรวงมหาดไทยรักษาการตามพระราชกฤษฎีกานี้

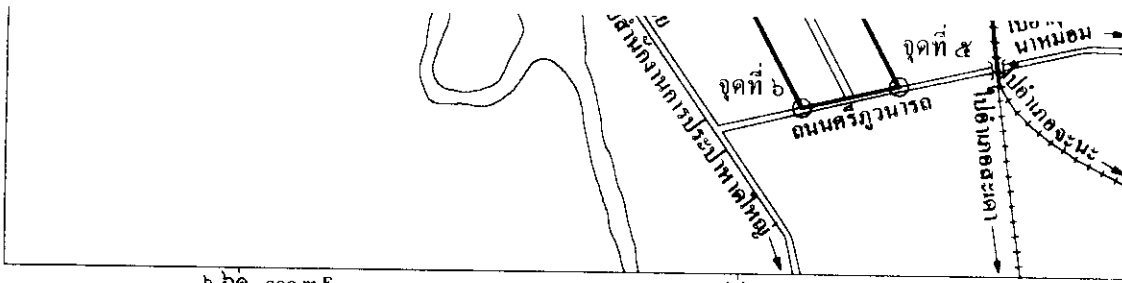
ผู้รับสนองพระบรมราชโองการ

พันตำรวจโท ทักษิณ ชินวัตร










นายกรัฐมนตรี





LIRT



คำอธิบาย

-  แนวเขตพื้นที่เพื่อการอนุมัติให้ตั้งสถานบริการ
-  ทางหลวง ถนน ซอย
-  ทางรถไฟ
-  สะพาน
-  แม่น้ำ คลอง ห้วย
-  ที่ว่าการอำเภอ
-  สถานีราชการ
-  มหาวิทยาลัย วิทยาลัย โรงเรียน
-  วัด ศาสนสถาน

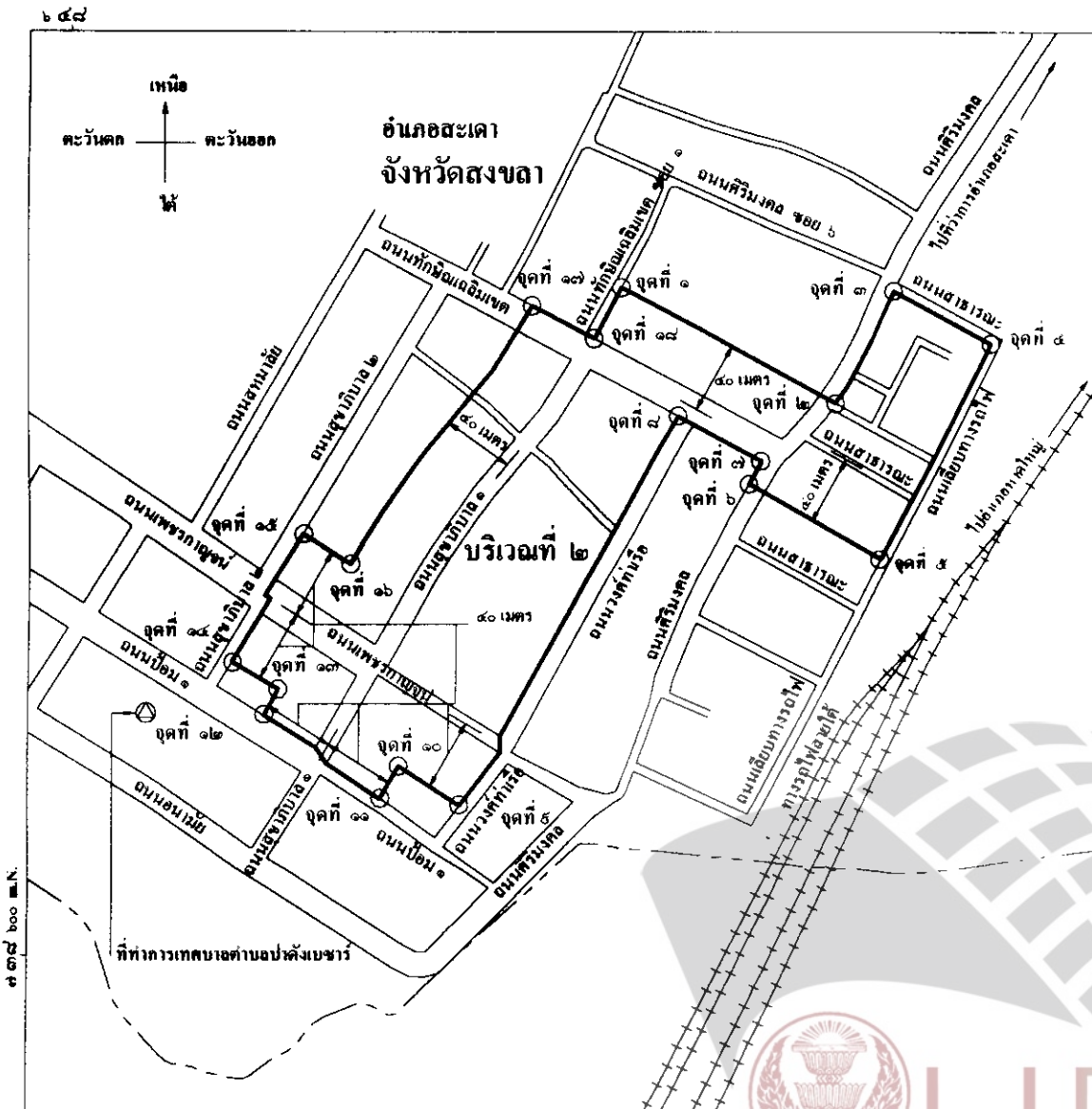


 (นายประสงค์ ยันตรกิจ)
 เจ้าหน้าที่บริหารงานช่าง ๔ รักษาการแทน
 โฆษกและผังเมืองจังหวัดสงขลา


 (นายอำนาจ รุ่งเงิน)
 ผู้ว่าราชการจังหวัดสงขลา

แผนที่ท้ายพระราชกฤษฎีกา
กำหนดเขตพื้นที่เพื่อการอนุญาตให้ตั้งสถานบริการ
ในท้องที่จังหวัดสงขลา

พ.ศ. ๒๕๕๖

มาตราส่วน ๑ : ๔,๐๐๐



๖ ๕๘ ๐๐๐ m.E

เครื่องหมาย

- แนวเขตพื้นที่เพื่อการอนุญาตให้ตั้งสถานบริการ
- - - - - เขตจังหวัด



(Handwritten signature)

กรมการปกครอง

- แนวเขตที่ดินเพื่อการอนุญาตให้ตั้งสถานบริการ
- - - - - เขตจังหวัด
- ===== ทางหลวง ถนน ซอย
- + + + + + ทางรถไฟ
- ⊙ สถานที่ราชการ


(นายประสงค์ ชันทรกิจ)

เจ้าหน้าที่บริหารงานช่าง ๘ รักษาการแทน
โยธาธิการและผังเมืองจังหวัดสงขลา

(นายอำนาจ รุ่งเงิน)

ผู้ว่าราชการจังหวัดสงขลา

- ==== ทางหลวง ถนน ซอย
- ===== ถนนลูกรัง พื้นถนนอ่อน
- ⊙ สถานที่ราชการ
- ⌂ วัด ศาสนสถาน
- ⌂ สุเหร่า มัสยิด โบสถ์มุสลิม
- ⌂ ศาลเจ้า



(นายอานวย รongเงิน)

ผู้ว่าราชการจังหวัดสงขลา

หมายเหตุ :- เหตุผลในการประกาศใช้พระราชกฤษฎีกานี้ คือ เพื่อเป็นการรักษาความสงบเรียบร้อยในท้องที่จังหวัดสงขลา สมควรกำหนดเขตพื้นที่เพื่อการอนุญาตให้ตั้งสถานบริการในท้องที่จังหวัดดังกล่าว จึงจำเป็นต้องตราพระราชกฤษฎีกานี้