



พระราชกฤษฎีกา

กำหนดเขตที่ดินในบริเวณที่จะเวนคืน
ในท้องที่อำเภอท่าม่วง จังหวัดกาญจนบุรี และอำเภอกำแพงแสน
อำเภอดอนตูม อำเภอบางเลน จังหวัดนครปฐม
พ.ศ. ๒๕๓๕

ภูมิพลอดุลยเดช ป.ร.

ให้ไว้ ณ วันที่ ๕ สิงหาคม พ.ศ. ๒๕๓๕
เป็นปีที่ ๕๑ ในรัชกาลปัจจุบัน

พระบาทสมเด็จพระปรมินทรมหาภูมิพลอดุลยเดช มีพระบรมราชโองการโปรดเกล้า ฯ ให้
ประกาศว่า

โดยที่เป็นการสมควรกำหนดเขตที่ดินในบริเวณที่จะเวนคืน ในท้องที่อำเภอท่าม่วง จังหวัด
กาญจนบุรี และอำเภอกำแพงแสน อำเภอดอนตูม อำเภอบางเลน จังหวัดนครปฐม เพื่อสร้างคลองส่งน้ำดิบ
อาศัยอำนาจตามความในมาตรา ๑๗๘ ของรัฐธรรมนูญแห่งราชอาณาจักรไทย ซึ่งแก้ไขเพิ่มเติม
โดยรัฐธรรมนูญแห่งราชอาณาจักรไทย แก้ไขเพิ่มเติม (ฉบับที่ ๕) พุทธศักราช ๒๕๓๘ และมาตรา ๓๗
แห่งพระราชบัญญัติการประปานครหลวง พ.ศ. ๒๕๑๐ ประกอบกับมาตรา ๕ วรรคสาม และมาตรา ๖
แห่งพระราชบัญญัติว่าด้วยการเวนคืนอสังหาริมทรัพย์ พ.ศ. ๒๕๓๐ จึงทรงพระกรุณาโปรดเกล้า ฯ
ให้ตราพระราชกฤษฎีกาขึ้นไว้ ดังต่อไปนี้

มาตรา ๑ พระราชกฤษฎีกานี้เรียกว่า “พระราชกฤษฎีกากำหนดเขตที่ดินในบริเวณที่จะ
เวนคืน ในท้องที่อำเภอท่าม่วง จังหวัดกาญจนบุรี และอำเภอกำแพงแสน อำเภอดอนตูม อำเภอบางเลน
จังหวัดนครปฐม พ.ศ. ๒๕๓๕”



LIRT

มาตรา ๒ พระราชกฤษฎีกานี้ให้ใช้บังคับตั้งแต่วันถัดจากวันประกาศในราชกิจจานุเบกษา เป็นต้นไป

มาตรา ๓ พระราชกฤษฎีกานี้ให้ใช้บังคับได้มีกำหนดสี่ปี

มาตรา ๔ ให้ผู้ว่าการการประปานครหลวงเป็นเจ้าหน้าที่เวนคืนตามพระราชกฤษฎีกานี้

มาตรา ๕ เขตที่ดินในบริเวณที่ที่จะเวนคืนตามพระราชกฤษฎีกานี้ อยู่ในท้องที่อำเภอท่าม่วง จังหวัดกาญจนบุรี และอำเภอกำแพงแสน อำเภอดอนตูม อำเภอบางเลน จังหวัดนครปฐม มีส่วนกว้างที่สุดสามร้อยเมตร ทั้งนี้ ภายในแนวเขตตามแผนที่ท้ายพระราชกฤษฎีกานี้

มาตรา ๖ ให้รัฐมนตรีว่าการกระทรวงมหาดไทยรักษาการตามพระราชกฤษฎีกานี้

ผู้รับสนองพระบรมราชโองการ

บรรหาร ศิลปอาชา

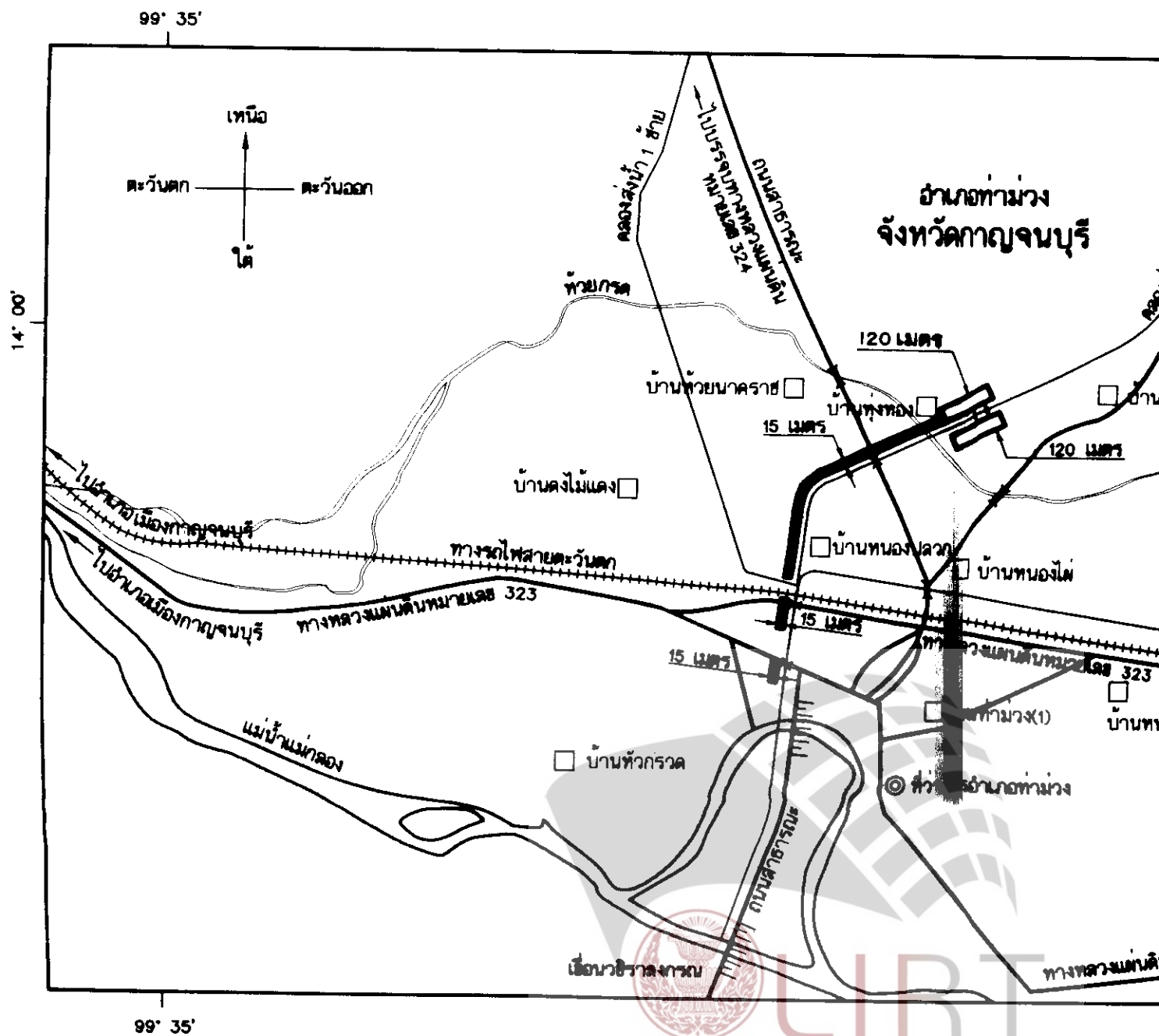

นายกรัฐมนตรี

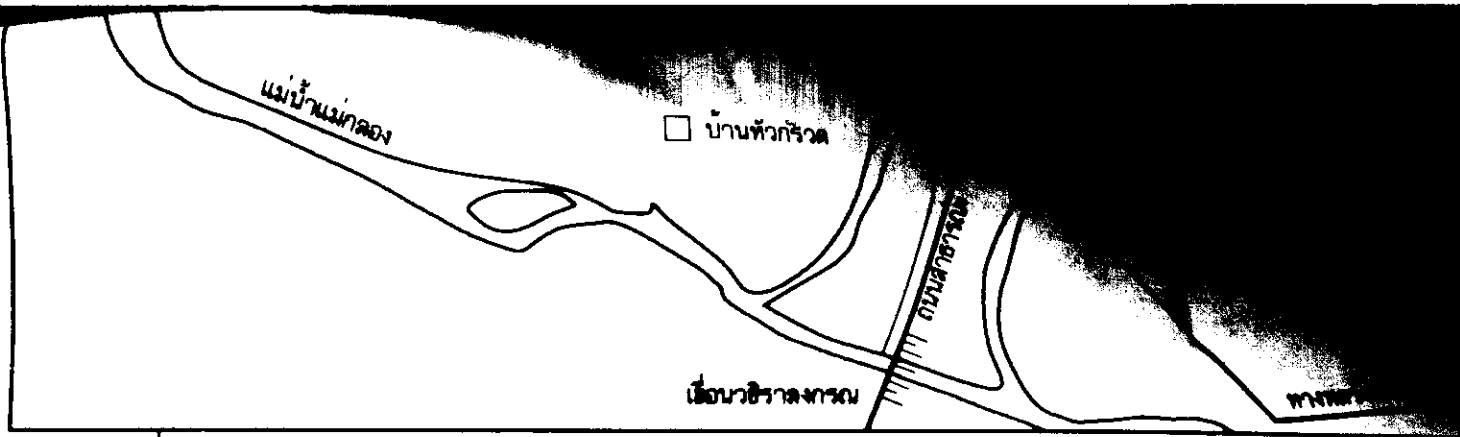
หมายเหตุ :- เหตุผลในการประกาศใช้พระราชกฤษฎีกานี้ คือ เนื่องจากการประสานครหลวงมีความจำเป็นต้องสร้างคลองส่งน้ำดิบในท้องที่อำเภอท่าม่วง จังหวัดกาญจนบุรี และอำเภอกำแพงแสน อำเภอดอนตูม อำเภอบางเลน จังหวัดนครปฐม ในการนี้สมควรกำหนดเขตที่ดินในบริเวณที่จะเวนคืนในท้องที่ดังกล่าว เพื่อให้เจ้าหน้าที่หรือผู้ซึ่งได้รับมอบหมายจากเจ้าหน้าที่มีสิทธิเข้าไปทำการสำรวจและเพื่อทราบข้อเท็จจริงเกี่ยวกับอสังหาริมทรัพย์ที่จะต้องเวนคืนที่แน่นอน จึงจำเป็นต้องตราพระราชกฤษฎีกานี้

แผนที่ท้ายพระราชกฤษฎีกา
 กำหนดเขตที่ดินในบริเวณที่จะเวนคืน
 ในท้องที่อำเภอท่าม่วง จังหวัดกาญจนบุรี และอำเภอกำแพงแสน
 อำเภอดอนตูม อำเภอบางเลน จังหวัดนครปฐม










พ.ศ. 2539

มาตราส่วน 1 : 50,000

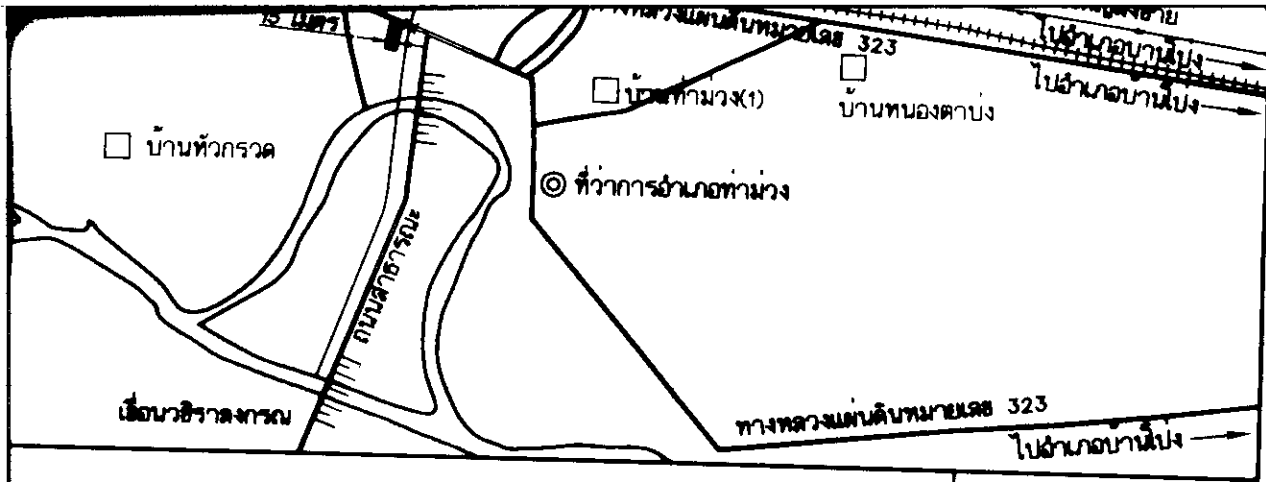




เครื่องหมาย

-  แนวเขตที่ดินในบริเวณที่จะเวนคืน
-  ทางหลวง ถนน
-  ทางรถไฟ
-  สะพาน
-  แม่น้ำ ห้วย
-  คลองส่งน้ำ
-  เขื่อน
-  ที่ว่าการอำเภอ
-  หมู่บ้าน





(Handwritten signature)

(นายสันติ สมบูรณ์วิบูลย์)
 ผู้อำนวยการฝ่ายสำรวจและออกแบบ

(Handwritten signature)

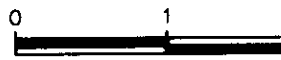
(นางสาวพิศ ธรรมศิริ)
 ผู้ว่าการ
 การประปานครหลวง



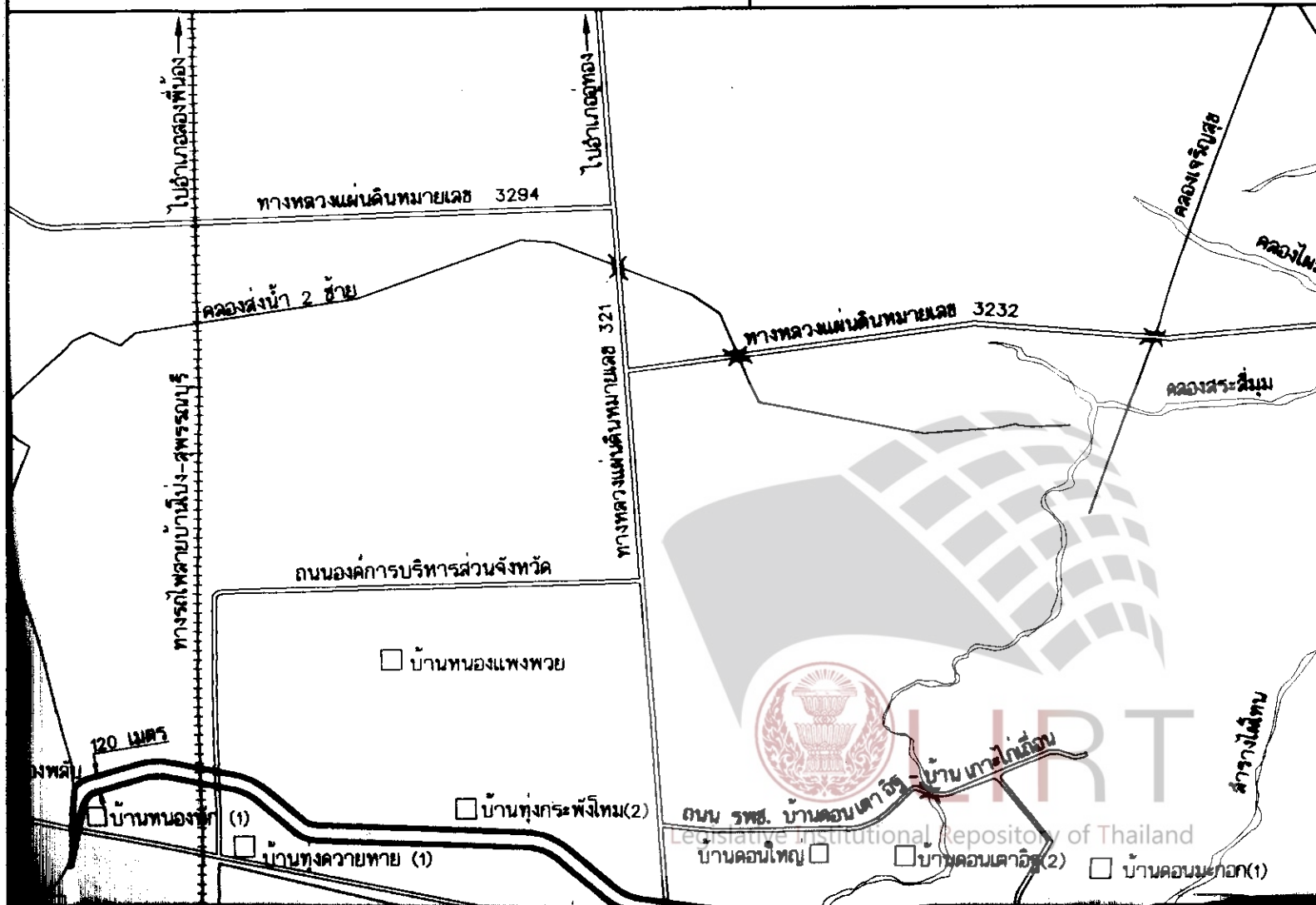
แผนที่ท้ายพระ
กำหนดเขตที่ดินในบ
ในท้องที่อำเภอท่าม่วง จังหวัดกาญ
อำเภอคอนคา อำเภอ

พ.ศ. 25

มาตราส่วน



100' 00"



แผนที่ท้ายพระราชกฤษฎีกา

กำหนดเขตที่ดินในบริเวณที่จะเวนคืน

ก่อสร้างทาง จังหวัดกาญจนบุรี และอำเภอกำแพงแสน

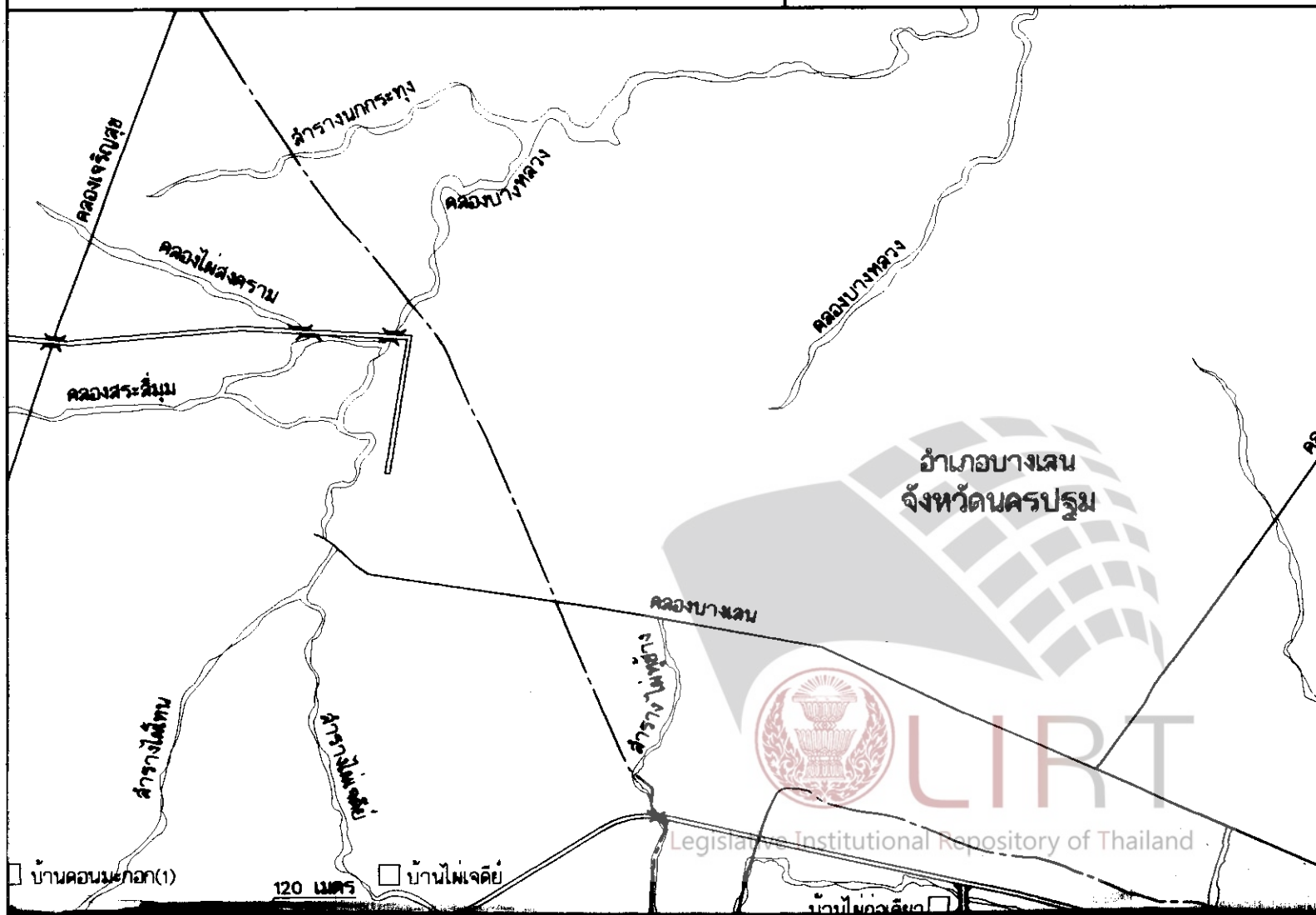
ภาคองคุม อำเภอบางเลน จังหวัดนครปฐม

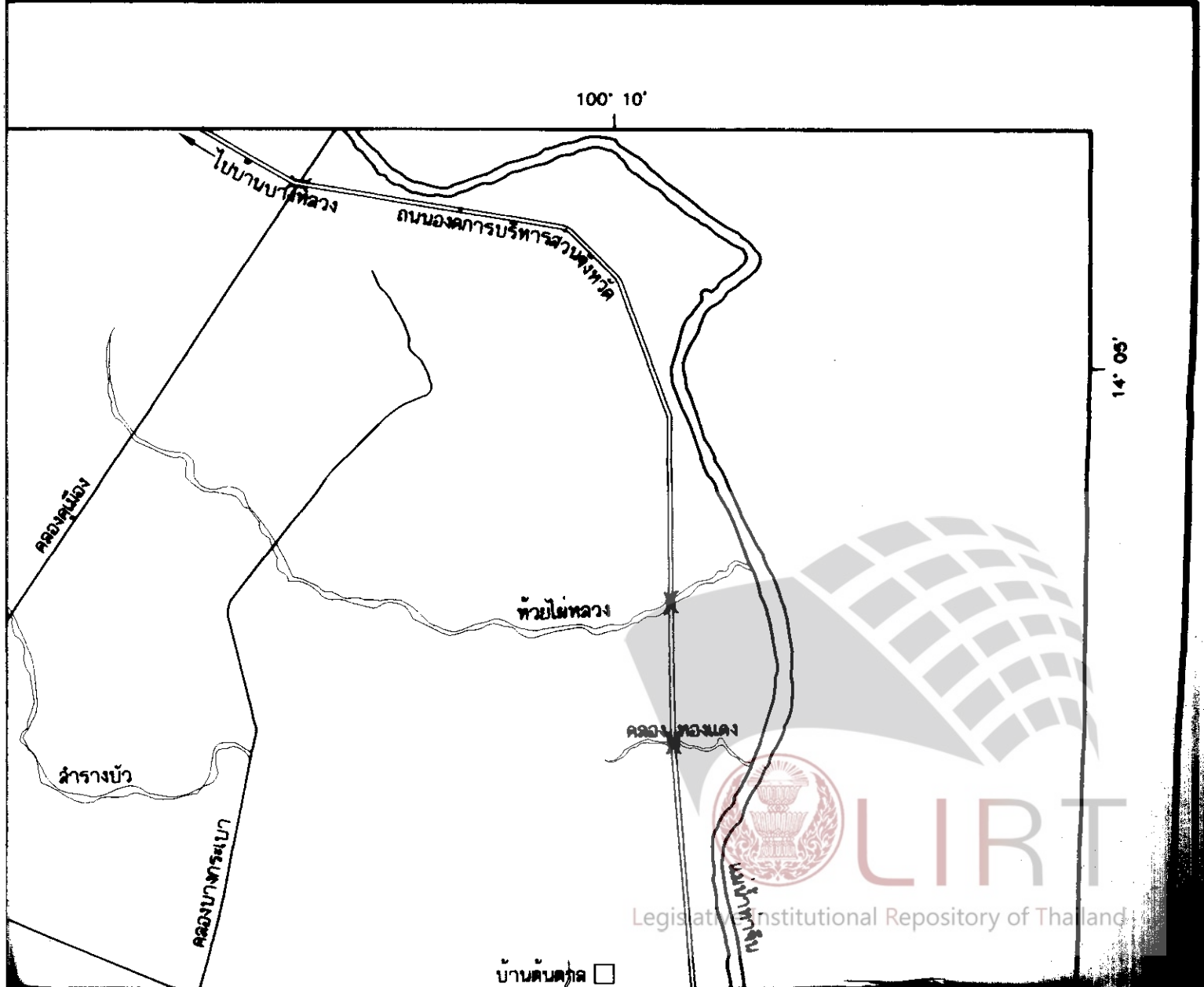
พ.ศ. 2539

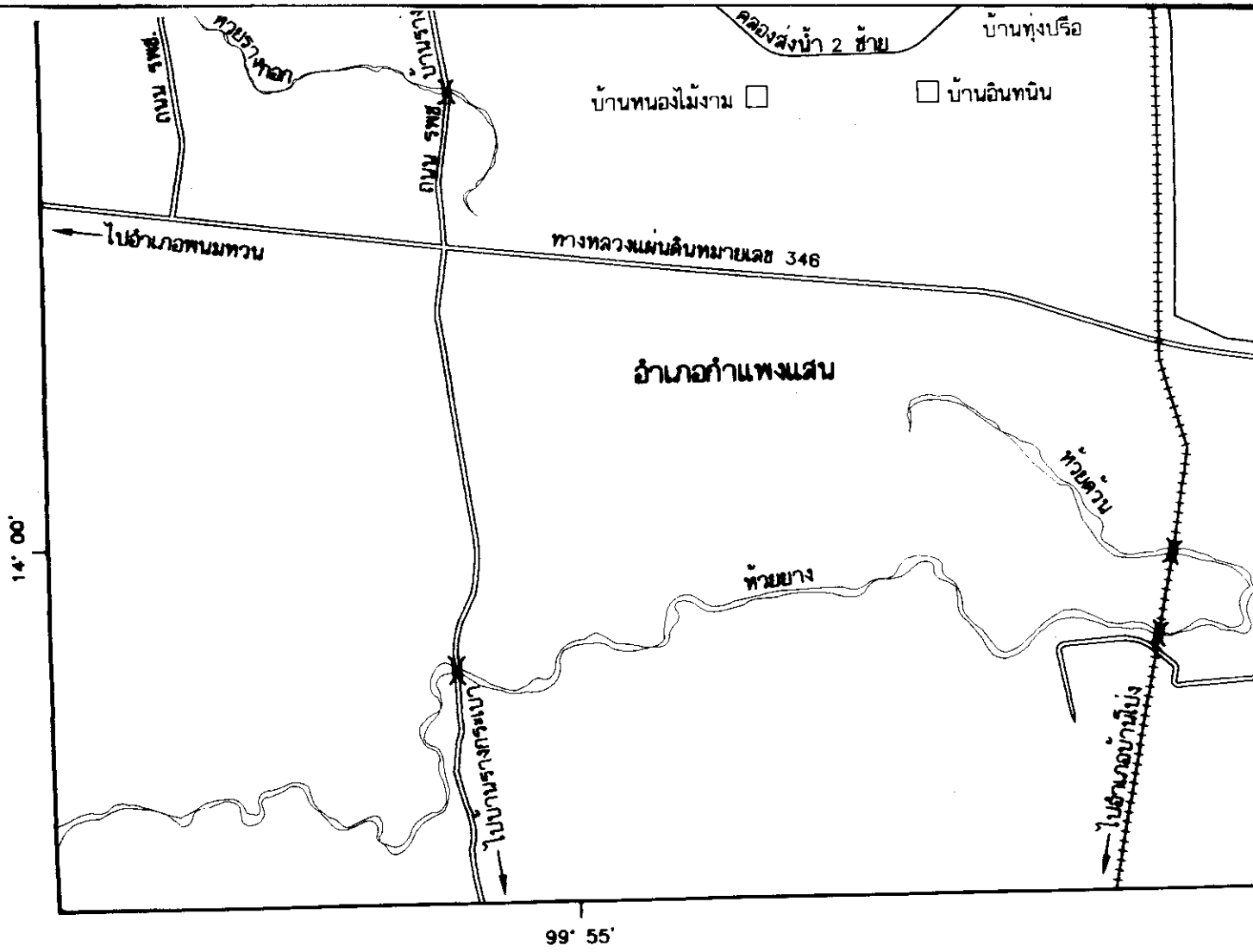
มาตราส่วน 1 : 50,000














100° 05'







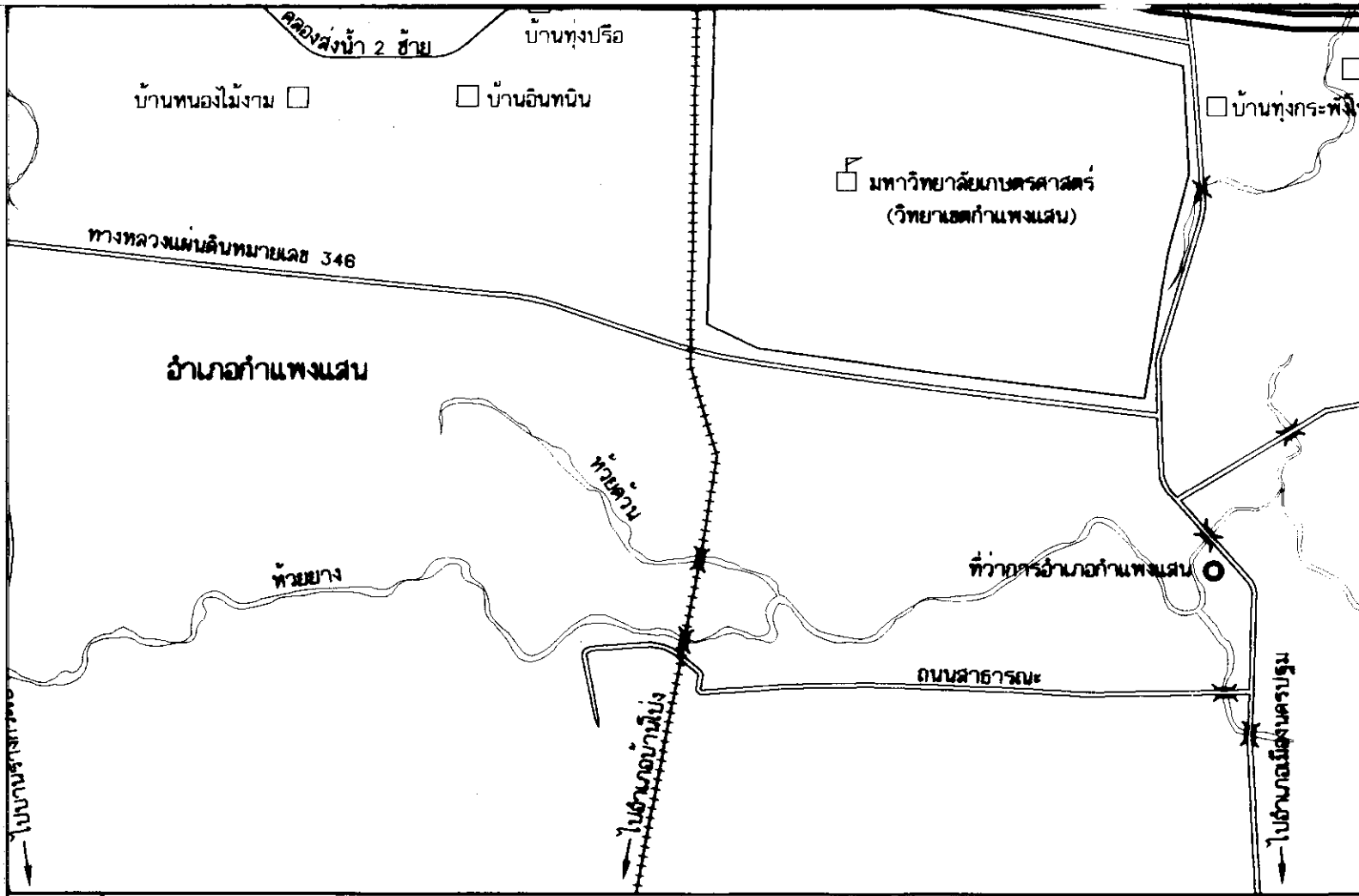
เครื่องหมาย

	แนวเขตที่ดินในบริเวณที่จะเวนคืน		คลองส่งน้ำ
	เขตอำเภอ		ที่ว่าการอำเภอ
	ทางหลวง ถนน		หมู่บ้าน
	ทางรถไฟ		มหาวิทยาลัย
	สะพาน		สนามบิน
	แม่น้ำ คลอง ห้วย		



LIRT






Legislative Institutional Repository of Thailand



99° 55'

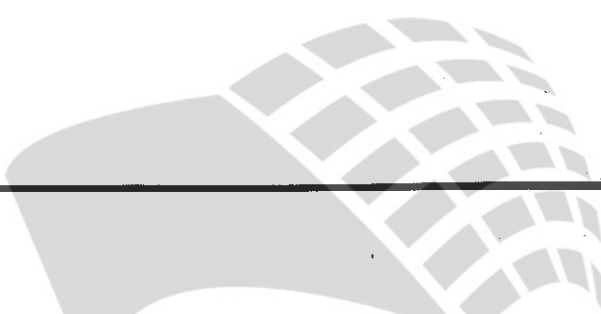
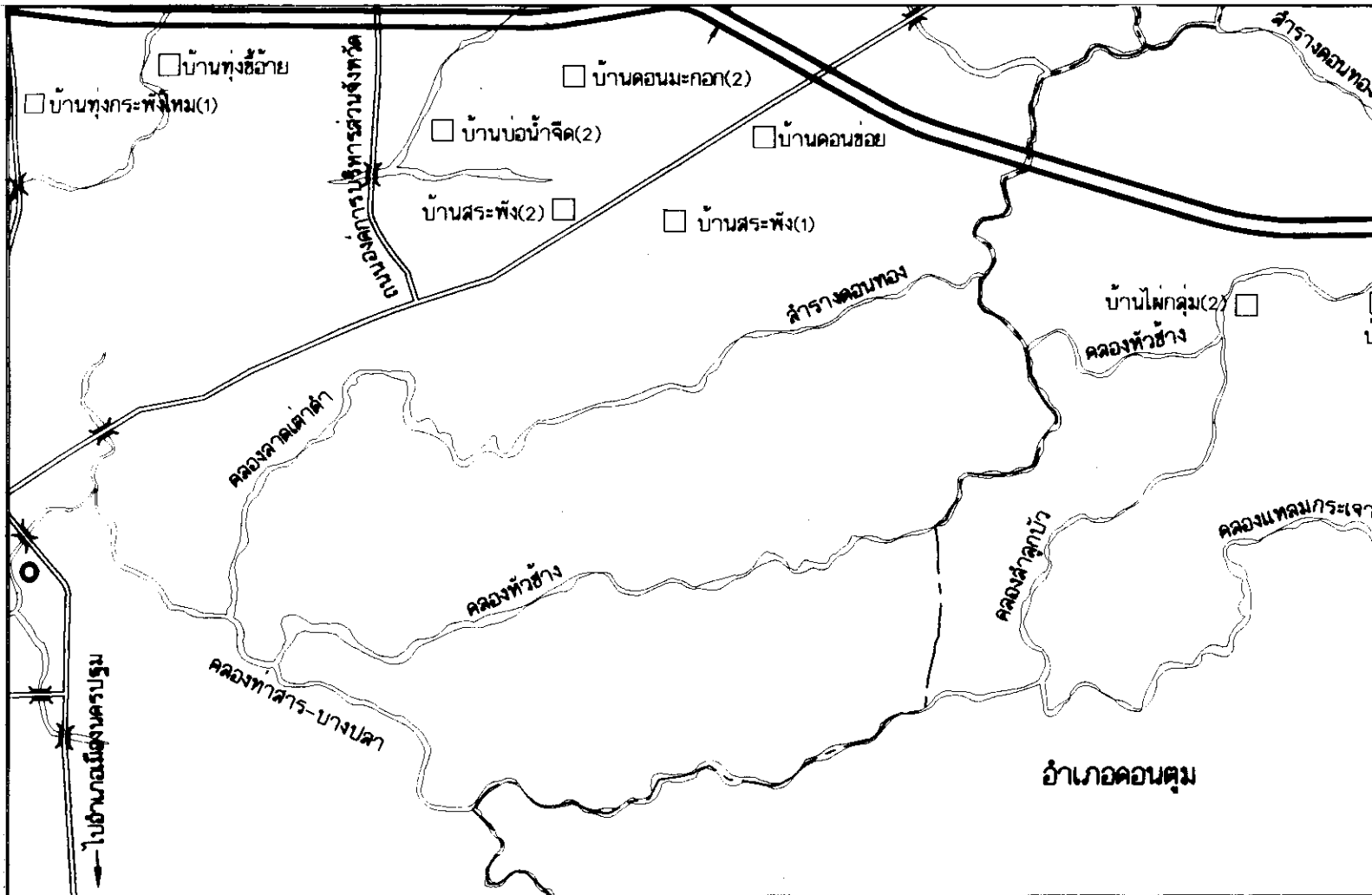
100° 00'

บริเวณดิน

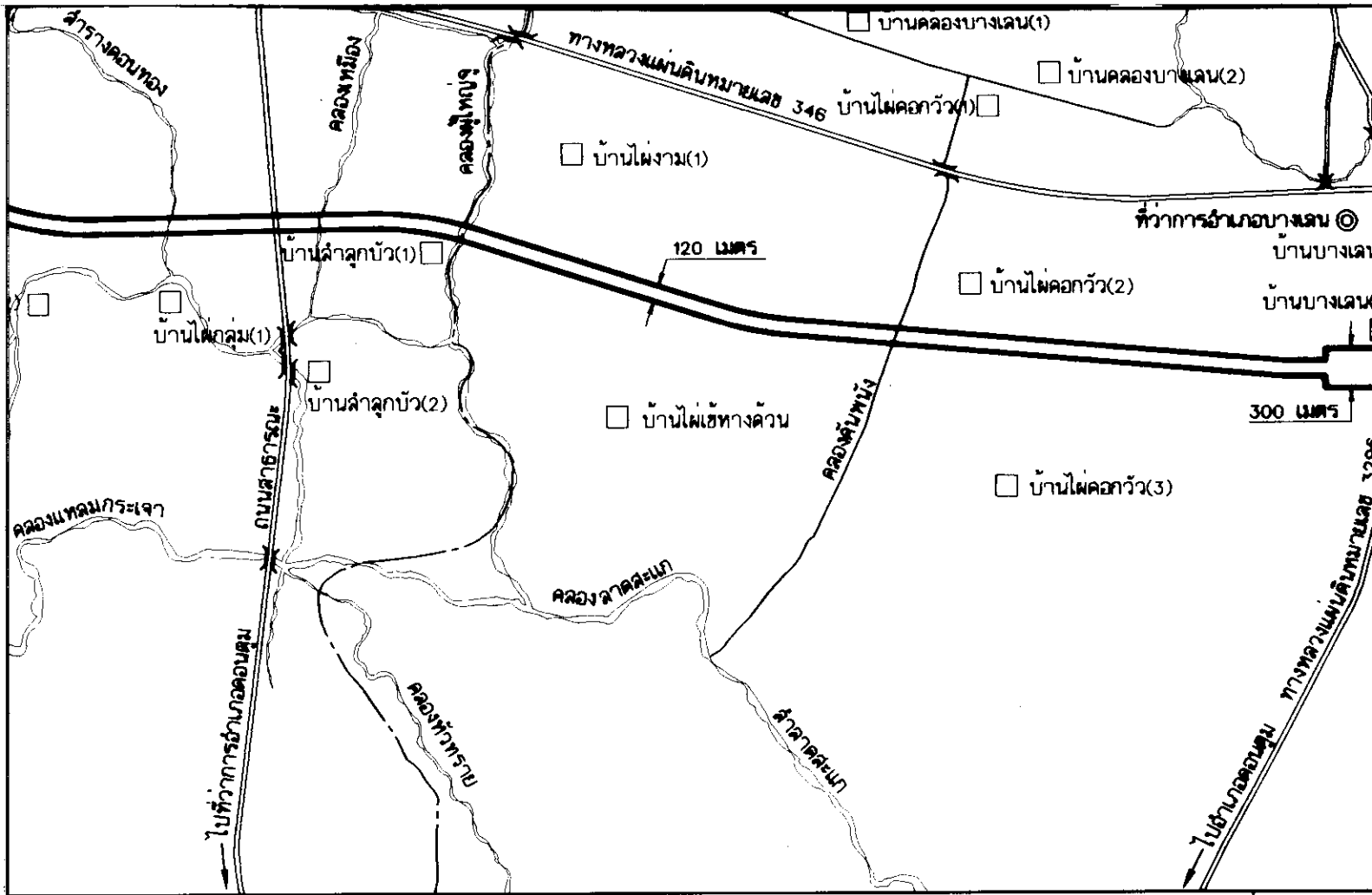
-  คลองส่งน้ำ
-  ที่ว่าการอำเภอ
-  หมู่บ้าน
-  มหาวิทยาลัย
-  สนามบิน



Legislative Institutional Repository of Thailand

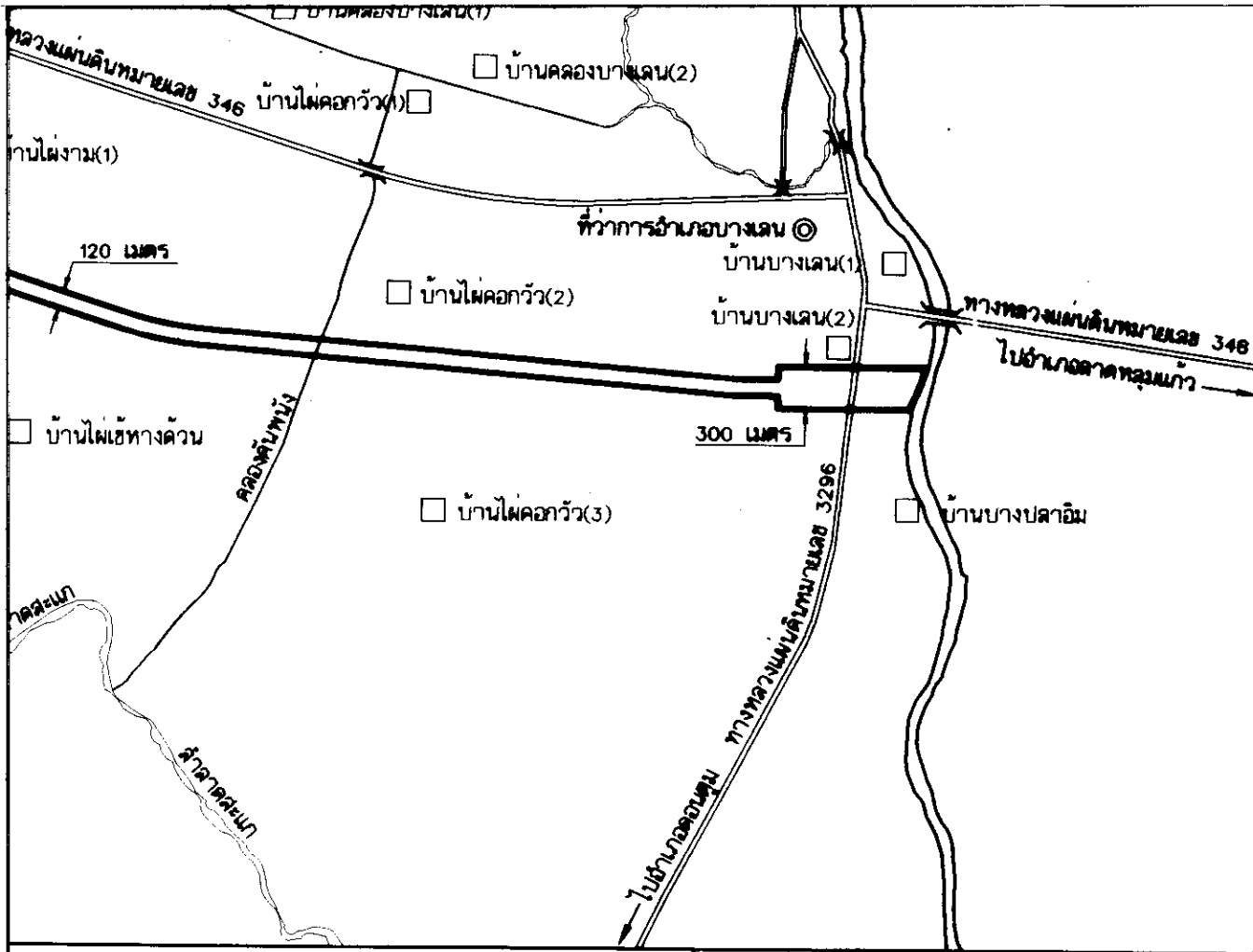


LI




LIRT


Legislative Institutional Repository of Thailand



14' 00"

100' 10"


 (นายสันติ สมบูรณ์วิบูลย์)
 ผู้อำนวยการฝ่ายสำรวจและออกแบบ


 (นางชวนพิศ ธรรมศิริ)
 ผู้ว่าการ
 การประปานครหลวง



LIERT

Legislative Institutional Repository of Thailand