


วันที่ ๑๔ มีนาคม ๒๕๕๐ ราชกิจจานุเบกษา เล่ม ๕๔ หน้า ๑๘๔๘



พระราชกฤษฎีกา

จัดตั้งเทศบาลเมืองพะเยา จังหวัดเชียงราย

พุทธศักราช ๒๕๕๐

ในพระปรมาภิไธยสมเด็จพระเจ้าอยู่หัวอานันทมหิดล

คณะผู้สำเร็จราชการแทนพระองค์

(ตามประกาศประธานสภาผู้แทนราษฎร

ลงวันที่ ๔ สิงหาคม พุทธศักราช ๒๕๕๐)

อาทิตย์ทิพอาภา

พต. อ. เจ้าพระยาพิชเชนทร โยธิน

ตราไว้เมื่อวันที่ ๑๑ มีนาคม พุทธศักราช ๒๕๕๐

เป็นปีที่ ๔ ในรัชกาลปัจจุบัน



LIRT

Legislative Institutional Repository of Thailand

เล่ม ๕๕ หน้า ๑๘๔๕ ราชกิจจานุเบกษา วันที่ ๑๕ มีนาคม ๒๔๘๐

โดยที่เห็นสมควร จัด เขตต์ ชุมชุม คนในบาง ส่วน ของ
ตำบลเวียงและตำบลแม่คำ อำเภอพะเยา จังหวัดเชียงราย
ให้มีฐานะเป็นเทศบาลเมือง

คณะผู้สำเร็จราชการแทนพระองค์ ในพระปรมาภิไธย
สมเด็จพระเจ้าอยู่หัว อาศัยอำนาจตามความในมาตรา ๔๒
แห่งพระราชบัญญัติจัดระเบียบเทศบาล พุทธศักราช ๒๔๗๖
จึงให้ตราพระราชกฤษฎีกาขึ้นไว้ดังต่อไปนี้

มาตรา ๑ พระราชกฤษฎีกานี้ให้เรียกว่า “พระราช
กฤษฎีกาจัดตั้งเทศบาลเมืองพะเยา จังหวัดเชียงราย พุทธ
ศักราช ๒๔๘๐”

มาตรา ๒ ให้ใช้พระราชกฤษฎีกานี้ตั้งแต่วันประกาศใน
ราชกิจจานุเบกษาเป็นต้นไป

มาตรา ๓ ให้ยกฐานะบางส่วนของตำบลเวียง และ
ตำบลแม่คำ อำเภอพะเยา จังหวัดเชียงราย ตามเขตต์
ที่กำหนดไว้ในมาตรา ๔ ขึ้นเป็นเทศบาลเมือง มีนามว่า
“เทศบาลเมืองพะเยา จังหวัดเชียงราย”

มาตรา ๔ ให้กำหนดเขตต์เทศบาลเมืองพะเยา จังหวัด
เชียงราย ไว้ดังนี้ คือ—



LIRT

Legislative Institutional Repository of Thailand

วันที่ ๑๕ มีนาคม ๒๕๕๐ ราชกิจจานุเบกษา เล่ม ๕๔ หน้า ๑๘๕๐

ด้านเหนือ ตั้งแต่หลักเขตต์ที่ ๑ ซึ่งตั้งอยู่ที่ฟากตะวันออกของทางหลวงสาย ๓ ห่างจากมุมทางหลวงสาย ๓ กับทางแยกไปวัดจอมทอง วัดตามริมฟากตะวันออกของทางหลวงสาย ๓ ไปทางทิศเหนือระยะ ๑๕๐ เมตร จุดหลักเขตต์ที่ ๒ ซึ่งตั้งอยู่ห่างจากหลักเขตต์ที่ ๑ ระยะ ๓๓๐ เมตร วัดเป็นเส้นได้จากถนนไปทางทิศตะวันออกเฉียงเหนือ

จากหลักเขตต์ที่ ๒ หักไปทางทิศตะวันออกเฉียงใต้ จุดหลักเขตต์ที่ ๓ ซึ่งตั้งอยู่ห่างจากมุมตะวันออกเฉียงใต้ของบริเวณวัดลี้เป็นระยะ ๒๘๐ เมตร และห่างจากมุมตะวันออกเฉียงเหนือ ของบริเวณวัดศรีจอมเรือง เป็นระยะ ๒๓๐ เมตร

ด้านตะวันออก จากหลักเขตต์ที่ ๓ หักขนานกับเส้นทิศเหนือใต้ ไปทางทิศใต้ ระยะ ๔,๐๐๐ เมตร จุดหลักเขตต์ที่ ๔ ซึ่งตั้งอยู่ห่างจากหลักเขตต์ที่ ๕ ระยะ ๕๕๐ เมตร

ด้านใต้ จากหลักเขตต์ที่ ๔ หักเป็นเส้นได้จากกับเส้นเขตต์ที่ ๓ และที่ ๔ ไปทางทิศตะวันตก จุดหลักเขตต์ที่ ๕ ซึ่งตั้งอยู่ที่ฟากตะวันออกของทางหลวงสาย ๓ ตัดกับฝั่งตะวันออกของลำน้ำแม่คำ



LIRT

Legislative Institutional Repository of Thailand

เล่ม ๕๔ หน้า ๑๘๕๑ ราชกิจจานุเบกษา วันที่ ๑๔ มีนาคม ๒๕๕๑

จากหลักเขตต์ที่ ๕ หักไปทางทิศตะวันตก จดหลักเขตต์ที่ ๖ เป็นระยะ ๕๕๐ เมตร วัดเป็นเส้นตรงได้แนวกับหลักเขตต์ที่ ๕ และที่ ๔

ด้านตะวันตก จากหลักเขตต์ที่ ๖ หักไปทางทิศเหนือได้แนวกับเส้นที่ ๕ และที่ ๖ เป็นระยะ ๒,๕๐๐ เมตร จดหลักเขตต์ที่ ๗

จากหลักเขตต์ที่ ๗ หักไปทางทิศตะวันออกเฉียงเหนือจดหลักเขตต์ที่ ๘ ซึ่งตั้งอยู่ที่ ฟากตะวันตก ของปากลำน้ำแม่คำ

จากหลักเขตต์ที่ ๘ หักเป็นเส้นขนานกับเส้น ทิศ ตะวันออกและตะวันตกไปทางทิศตะวันตก เป็นระยะ ๑,๖๐๐ เมตร จดหลักเขตต์ที่ ๙

จากหลักเขตต์ที่ ๙ หักไปทางทิศตะวันตกเฉียงเหนือจดหลักเขตต์ที่ ๑๐ ซึ่งตั้งอยู่ห่าง จากหลัก เขตต์ที่ ๑ ระยะ ๔๐๐ เมตร เป็นเส้นได้ฉากกับทางหลวงสาย ๓

จากหลักเขตต์ที่ ๑๐ หักไปทางทิศตะวันออกเฉียงเหนือเป็นเส้นตรงได้ แนว กับ หลัก เขตต์ที่ ๑ และที่ ๒ จดหลักเขตต์ที่ ๑



LIRT

วันที่ ๑๔ มีนาคม ๒๕๕๐ ราชกิจจานุเบกษา เล่ม ๕๔ หน้า ๑๘๕๒

ตั้งปรากฏในแผนผังท้ายพระราชกฤษฎีกานี้
ตามเส้นแนวเขตที่ตั้งกำหนดไว้ในวรรคก่อน ให้มี
หลักข้อยกเว้นไว้เพื่อแสดงแนวเขตด้วยตามควร

มาตรา ๕ ที่ดินหรือโรงเรือนสิ่งปลูกสร้างของผู้ใดเหลือม
ล้า เข้ามาใน เส้นที่กำหนดไว้ใน มาตรา ๔ แม้แต่ส่วนหนึ่ง
ส่วนใด ให้ถือว่าที่ดินซึ่งติดต่อกันเป็นผืนเดียวกันนั้น หรือ
โรงเรือนสิ่งปลูกสร้างนั้น ๆ อยู่ในเขตเทศบาลเต็มทุกส่วน


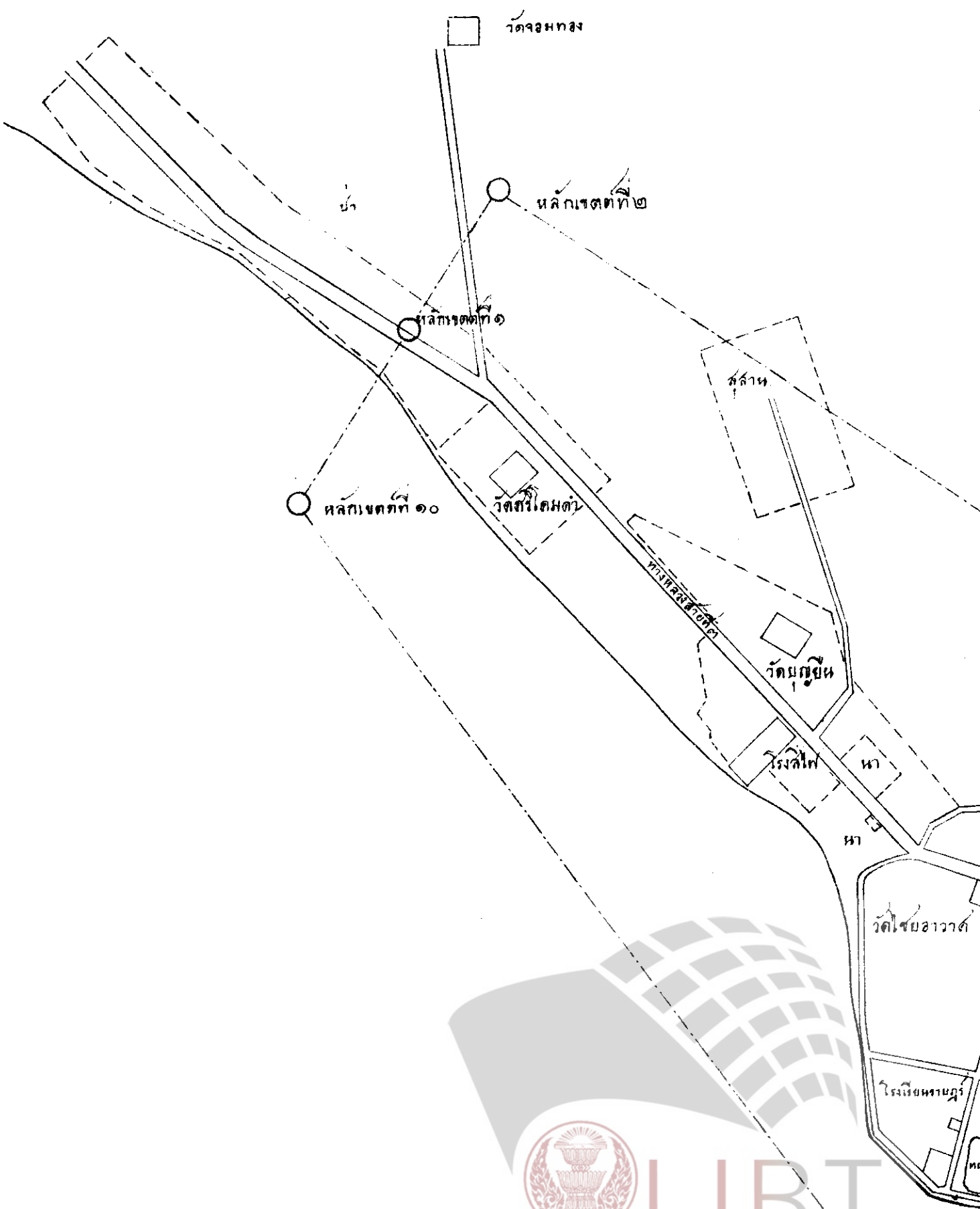
มาตรา ๖ ให้รัฐมนตรีว่าการกระทรวงมหาดไทยมีหน้าที่
รักษาการให้เป็นไปตามพระราชกฤษฎีกานี้

ผู้รับสนองพระบรมราชโองการ

พ. อ. พลพลพยุหเสนา

นายกรัฐมนตรี




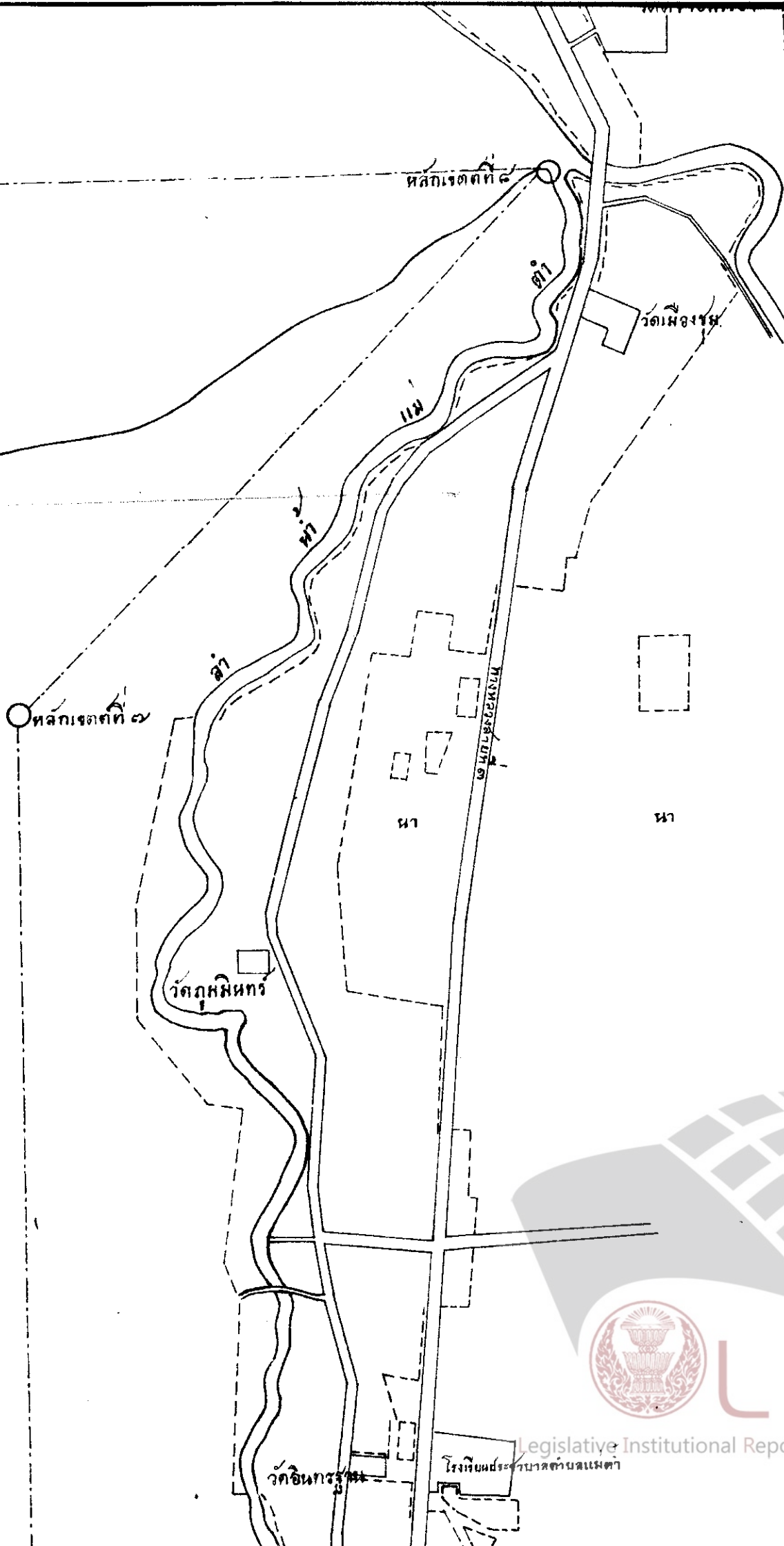


Legislative Institutional Repository of Thailand

MLCUBAN



MA-089
MLCUBAN



LIRT

Legislative Institutional Repository of Thailand

โรงเรียนประชาบาลตำบลเมตตา

MA 189
H
O





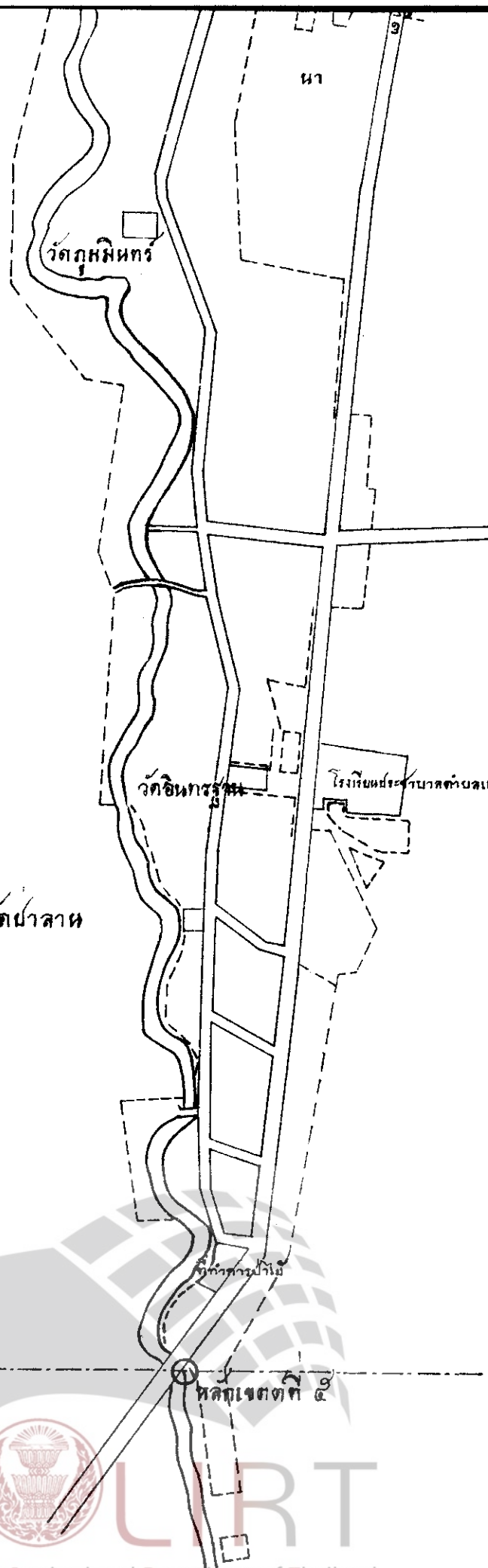
แผนที่จังหวัดนครราชสีมา

เมืองพม่อาร์ จังหวัดเชียงราย

มาตราส่วน ๑: ๑๐,๐๐๐

เครื่องขยาย

- ——— หลักแวงเขตเทศบาล
- เส้นประหาร



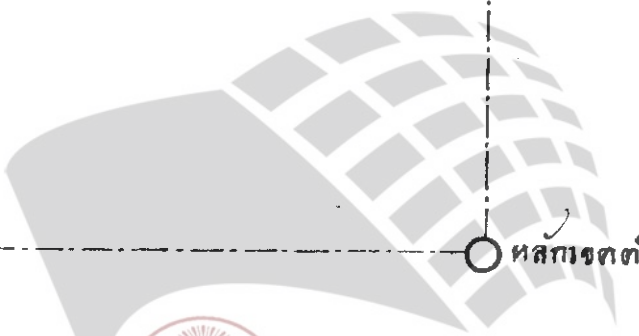
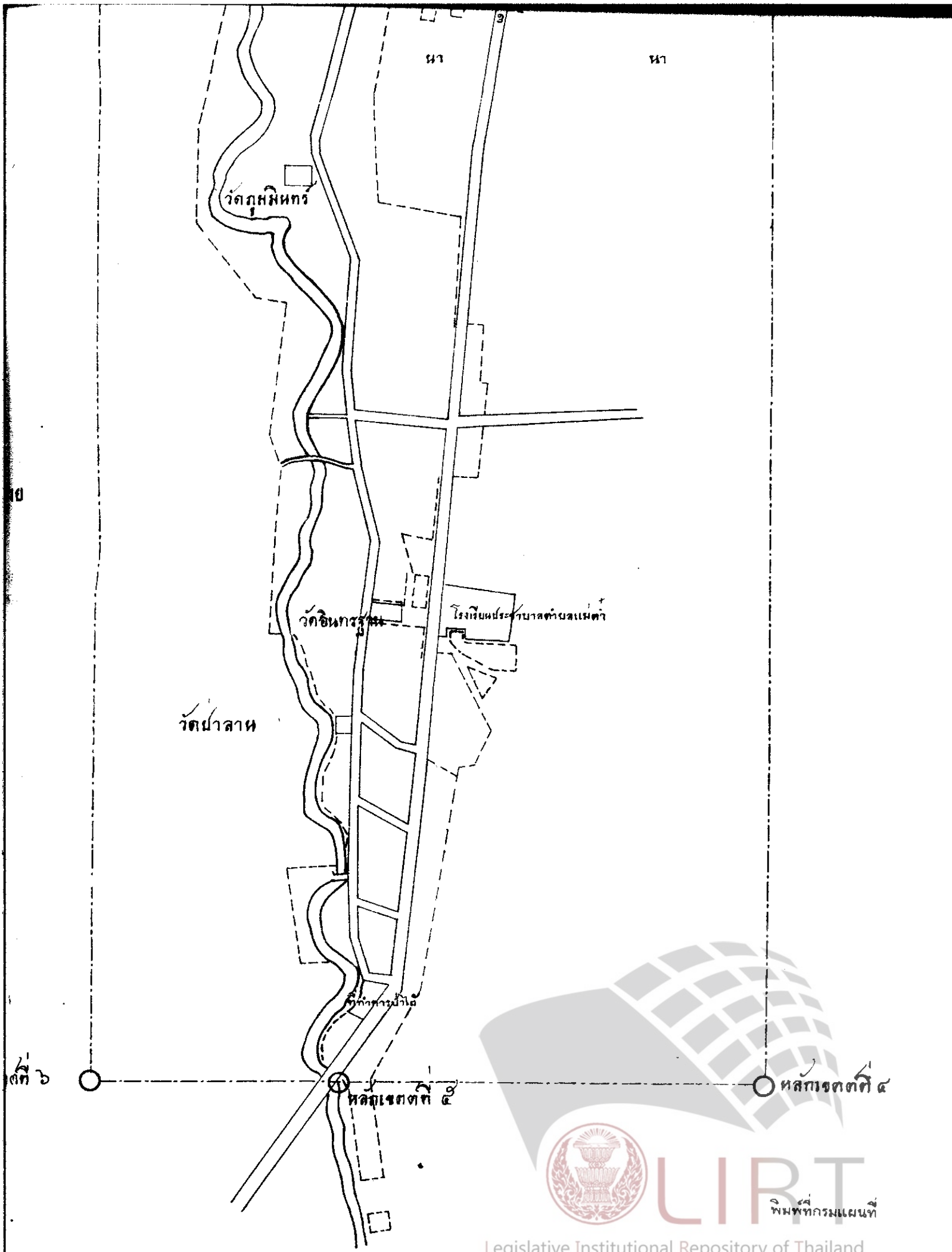
ตลิ่งเขตที่ ๖

ตลิ่งเขตที่ ๑๖



LIRT

Legislative Institutional Repository of Thailand



LIPT
พหุวิทยาการแห่งชาติ