

พระราชบัญญัติ

เวนคืนอสังหาริมทรัพย์ ในท้องที่อำเภอเมืองนครปฐม
อำเภอกำแพงแสน จังหวัดนครปฐม อำเภอบ้านโป่ง
จังหวัดราชบุรี และอำเภอสองพี่น้อง อำเภอบางปลาม้า
อำเภอเมืองสุพรรณบุรี จังหวัดสุพรรณบุรี

พ.ศ. ๒๕๐๖

ภูมิพลอดุลยเดช ป.ร.

ให้ไว้ ณ วันที่ ๘ เมษายน พ.ศ. ๒๕๐๖

เป็นปีที่ ๑๘ ในรัชกาลปัจจุบัน

พระบาทสมเด็จพระปรมินทรมหาภูมิพลอดุลยเดช มี
พระบรมราชโองการโปรดเกล้าฯ ให้ประกาศว่า

โดยที่เป็นการสมควรให้เวนคืนอสังหาริมทรัพย์ ตามที่
ได้กำหนดไว้ในพระราชกฤษฎีกากำหนดเขตที่ดินในบริเวณที่ที่

ฉบับพิเศษ หน้า ๒

เล่ม ๘๐ ตอนที่ ๓๘ ราชกิจจานุเบกษา ๒๔ เมษายน ๒๕๐๖

จะเวนคืนในท้องที่อำเภอเมืองนครปฐม อำเภอกำแพงแสน
อำเภอบางเลน จังหวัดนครปฐม อำเภอบ้านโป่ง จังหวัดราชบุรี
และอำเภอสองพี่น้อง อำเภอบางปลาม้า อำเภอเมืองสุพรรณบุรี
จังหวัดสุพรรณบุรี พ.ศ. ๒๕๐๑ เพื่อประโยชน์แก่การรถไฟ

จึงทรงพระกรุณาโปรดเกล้าฯ ให้ตราพระราชบัญญัติขึ้นไว้
โดยคำแนะนำและยินยอมของสภาร่างรัฐธรรมนูญในฐานะ
รัฐสภา ดังต่อไปนี้

มาตรา ๑ พระราชบัญญัตินี้เรียกว่า “พระราชบัญญัติ
เวนคืนอสังหาริมทรัพย์ในท้องที่อำเภอเมืองนครปฐม อำเภอ
กำแพงแสน จังหวัดนครปฐม อำเภอบ้านโป่ง จังหวัดราชบุรี
และอำเภอสองพี่น้อง อำเภอบางปลาม้า อำเภอเมืองสุพรรณบุรี
จังหวัดสุพรรณบุรี พ.ศ. ๒๕๐๖”

มาตรา ๒ พระราชบัญญัตินี้ให้ใช้บังคับตั้งแต่วันถัดจาก
วันประกาศในราชกิจจานุเบกษาเป็นต้นไป

มาตรา ๓ ให้การรถไฟแห่งประเทศไทยเป็นเจ้าหน้าที่
เวนคืนอสังหาริมทรัพย์ตามพระราชบัญญัตินี้

มาตรา ๔ ให้เวนคืนอสังหาริมทรัพย์ในท้องที่อำเภอ
เมืองนครปฐม อำเภอกำแพงแสน จังหวัดนครปฐม อำเภอ
บ้านโป่ง จังหวัดราชบุรี และอำเภอสองพี่น้อง อำเภอบางปลาม้า

เล่ม ๘๐ ตอนที่ ๓๘ ราชกิจจานุเบกษา ๒๔ เมษายน ๒๕๐๖

อำเภอเมืองสุพรรณบุรี จังหวัดสุพรรณบุรี ภายในแนวเขต
ตามแผนที่ท้ายพระราชบัญญัติ^๕ ซึ่งปรากฏรายชื่อเจ้าของหรือ
ผู้ครอบครองโดยชอบด้วยกฎหมาย ตามบัญชีท้ายพระราชบัญญัติ^๕
นี้ ให้แก่การรถไฟแห่งประเทศไทย

มาตรา ๕ ให้รัฐมนตรีว่าการกระทรวงคมนาคมรักษาการ
ตามพระราชบัญญัติ^๕

ผู้รับสนองพระบรมราชโองการ

จอมพล ต. ณะวัชร์

นายกรัฐมนตรี


แผนที่ท้ายพระราชบัญญัติเขตท้องที่กรมทรัพย์

ในท้องที่อำเภอเมืองนครปฐม อำเภอกำแพงแสน จังหวัดนครปฐม,
อำเภอนำ้ผึ้ง จังหวัดราชบุรี และ อำเภอสองพี่น้อง อำเภอ
บางปลาม้า อำเภอเมืองสุพรรณบุรี จังหวัดสุพรรณบุรี.


พ.ศ. 2506

มาตราส่วน 1:20,000

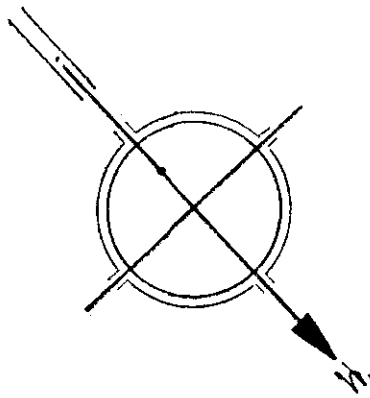
เครื่องหมาย



เขต ทิศ



เขตที่ดินของการรถไฟฯ



เขตตำบลปากแตร
อำเภอบ้านโป่ง
จังหวัดราชบุรี

โค้งที่ 1

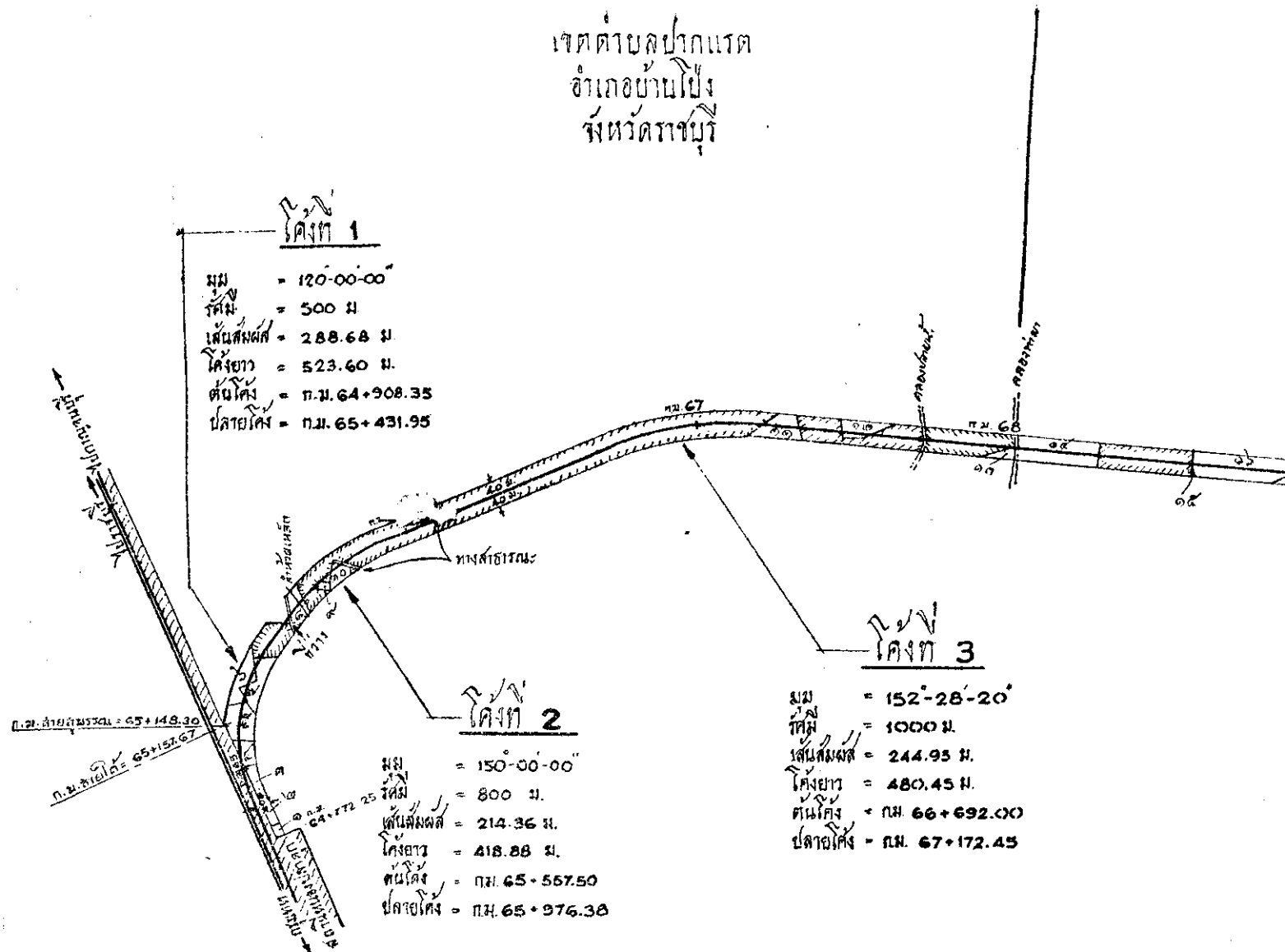
มุม = 120°-00'-00"
รัศมี = 500 ม.
เส้นสัมผัส = 288.68 ม.
โค้งยาว = 523.60 ม.
ต้นโค้ง = ป.ท. 64+908.35
ปลายโค้ง = ป.ท. 65+431.95

โค้งที่ 2

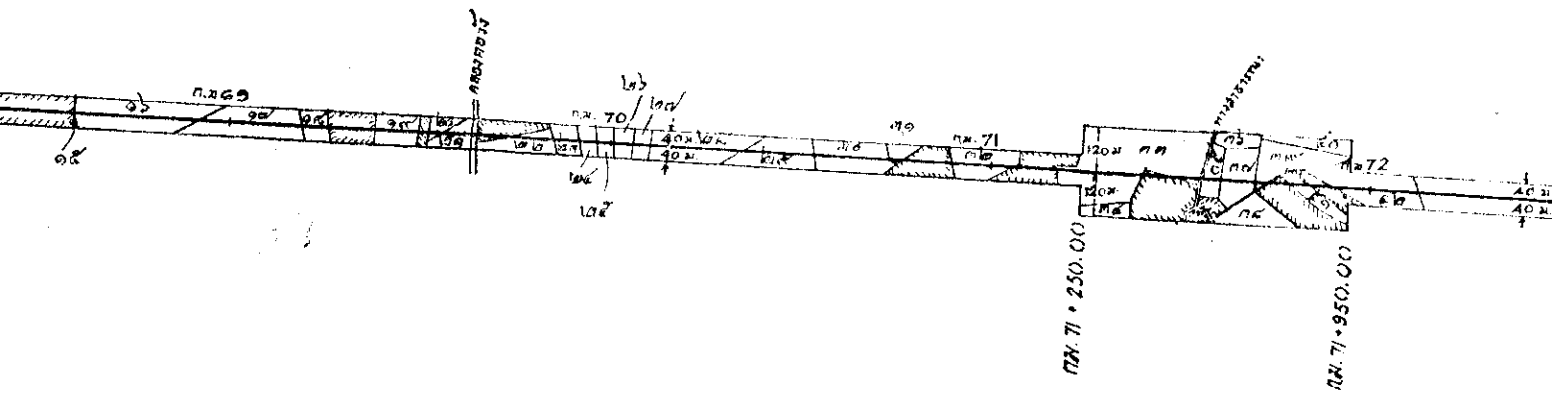
มุม = 150°-00'-00"
รัศมี = 800 ม.
เส้นสัมผัส = 214.36 ม.
โค้งยาว = 418.88 ม.
ต้นโค้ง = ป.ท. 65+567.50
ปลายโค้ง = ป.ท. 65+976.38

โค้งที่ 3

มุม = 152°-28'-20"
รัศมี = 1000 ม.
เส้นสัมผัส = 244.93 ม.
โค้งยาว = 480.45 ม.
ต้นโค้ง = ป.ท. 66+692.00
ปลายโค้ง = ป.ท. 67+172.45



เขตตำบลบ้านยาง
อำเภอเมืองนครปฐม
จังหวัดนครปฐม



170
071
76

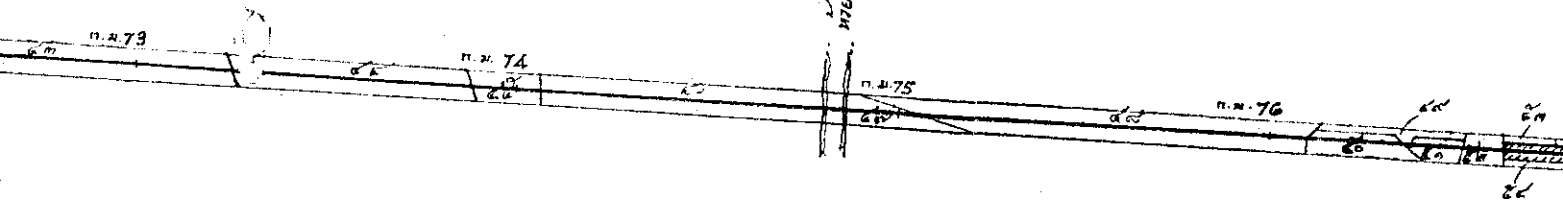
Исторический

п.п. 73

п.п. 74

п.п. 75

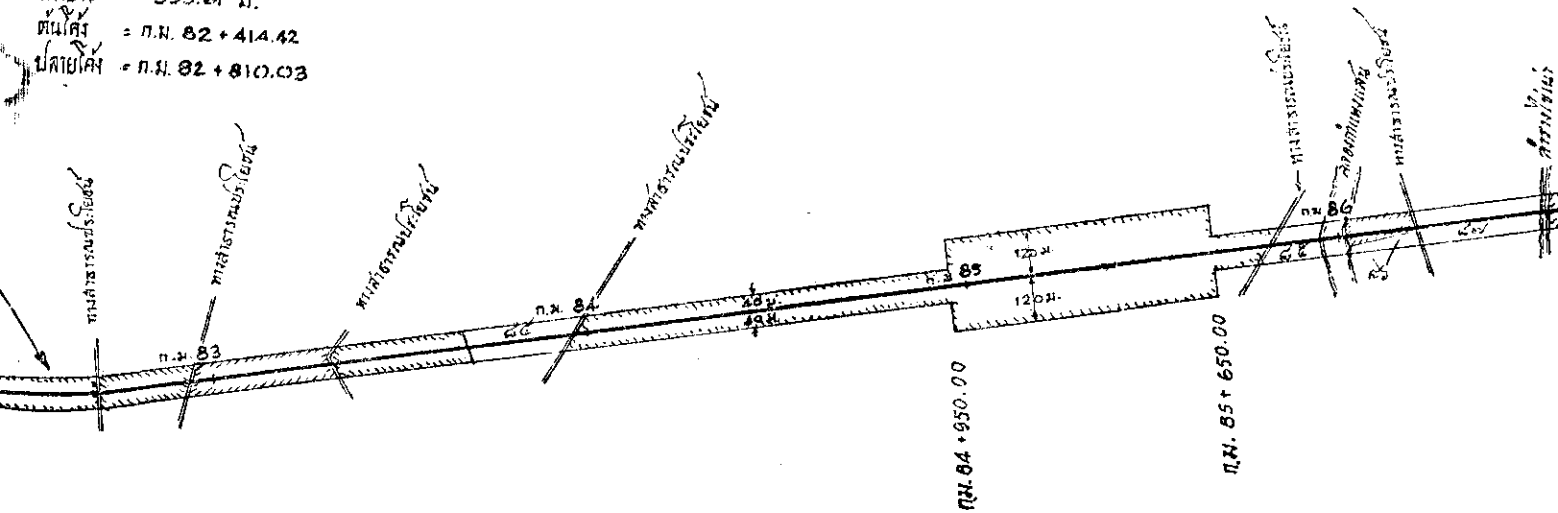
п.п. 76

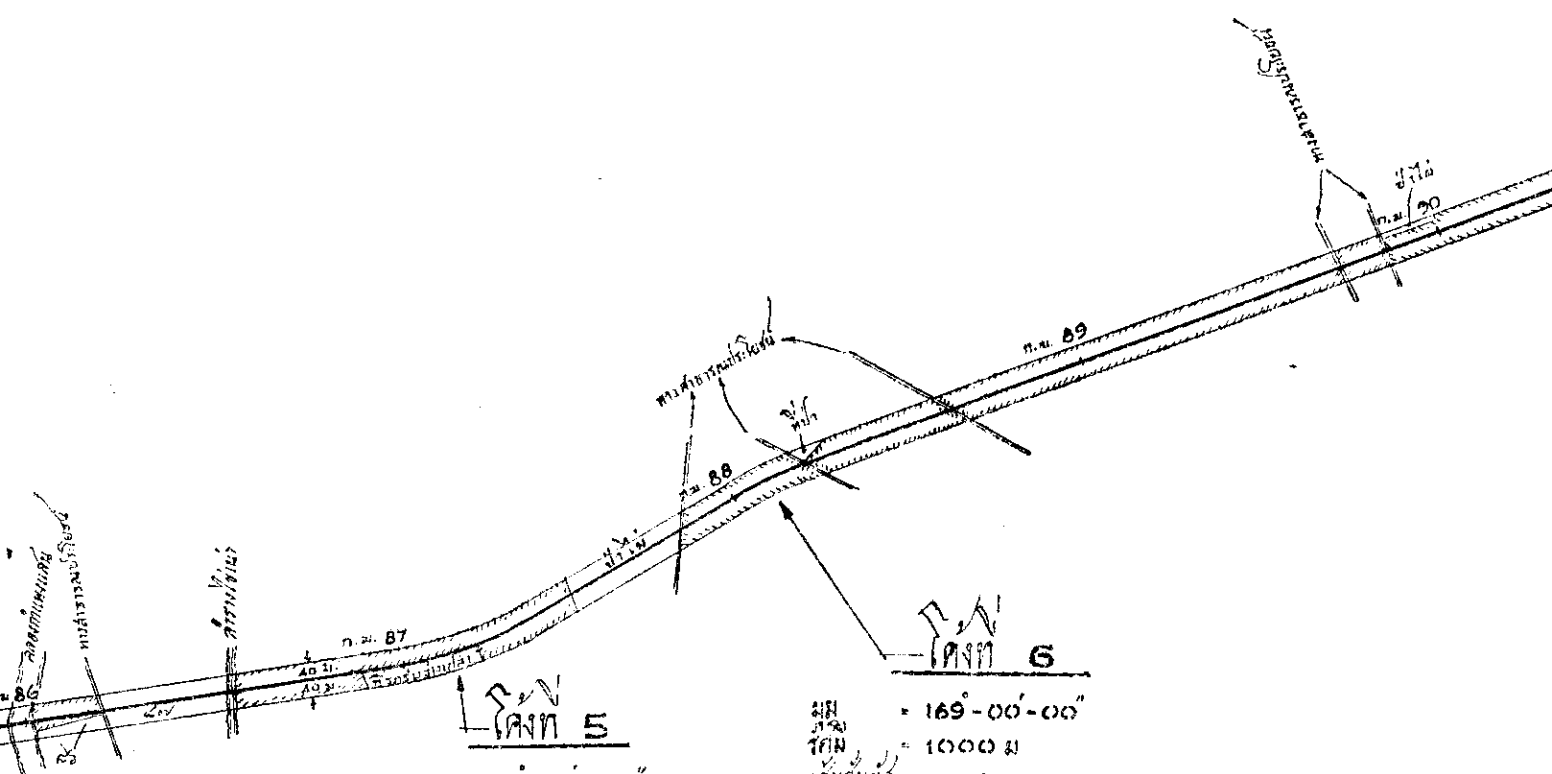


เขตตำบลทุ่งช้าง
อำเภอท่าแพแดน
จังหวัดนครปฐม

โครงที่ 4

- ภูมิ = 168° 40' 00"
- ระยะ = 2000 ม.
- เส้นสัมผัส = 198.45 ม.
- โคจรยาว = 395.61 ม.
- ต้นโคจร = ป.น. 82 + 414.42
- ปลายโคจร = ป.น. 82 + 810.03



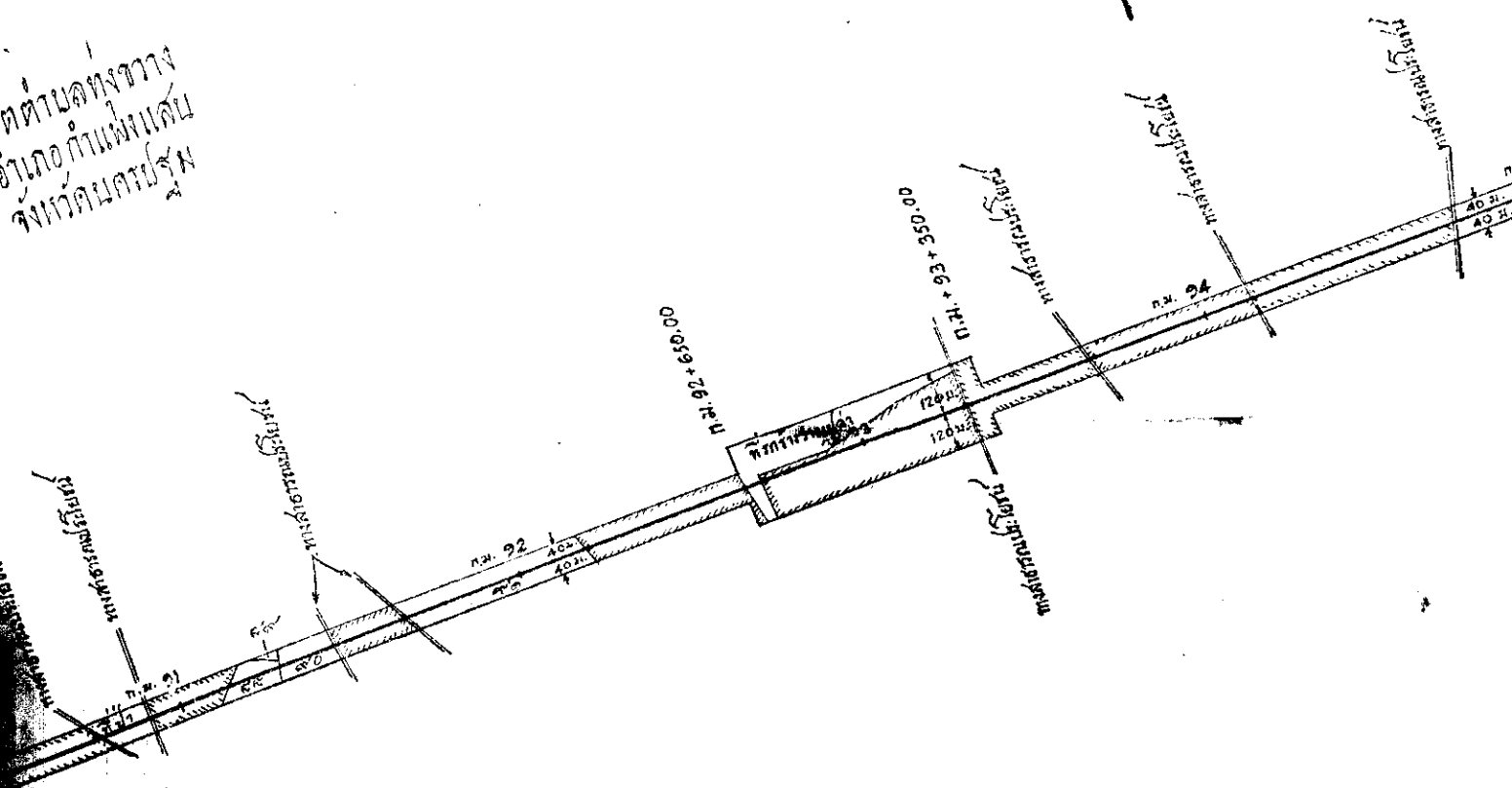


LAN 5
 มุม = $159^{\circ} 52' 00''$
 รัศมี = 1000 ม.
 เส้นสัมผัส = 177.53 ม.
 โค้งยาว = 351.39 ม.
 ต้นโค้ง = ป.น. 86 + 395.77
 ปลายโค้ง = ป.น. 87 + 347.16

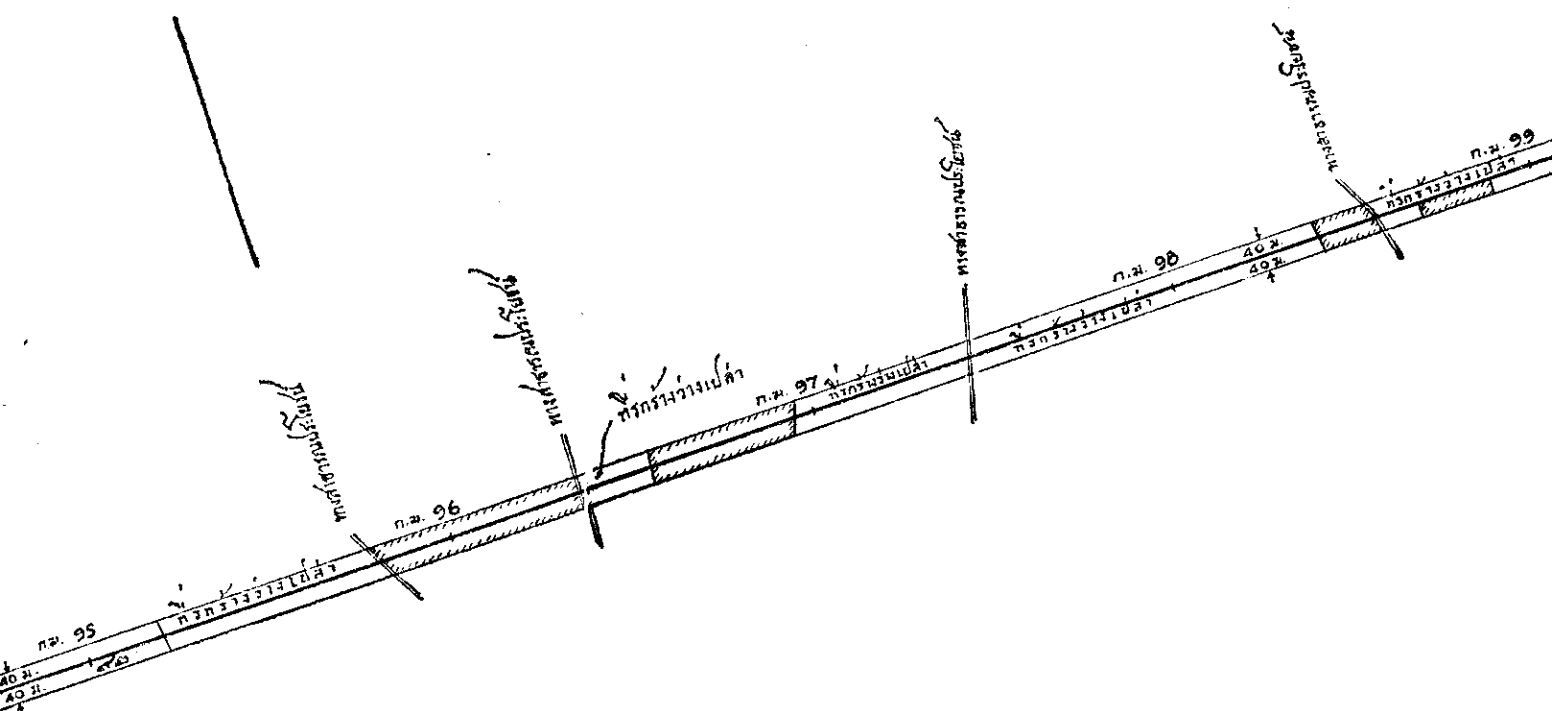
LAN 6
 มุม = $169^{\circ} 00' 00''$
 รัศมี = 1000 ม.
 เส้นสัมผัส = 096.29 ม.
 โค้งยาว = 191.99 ม.
 ต้นโค้ง = ป.น. 87 + 999.23
 ปลายโค้ง = ป.น. 88 + 191.22

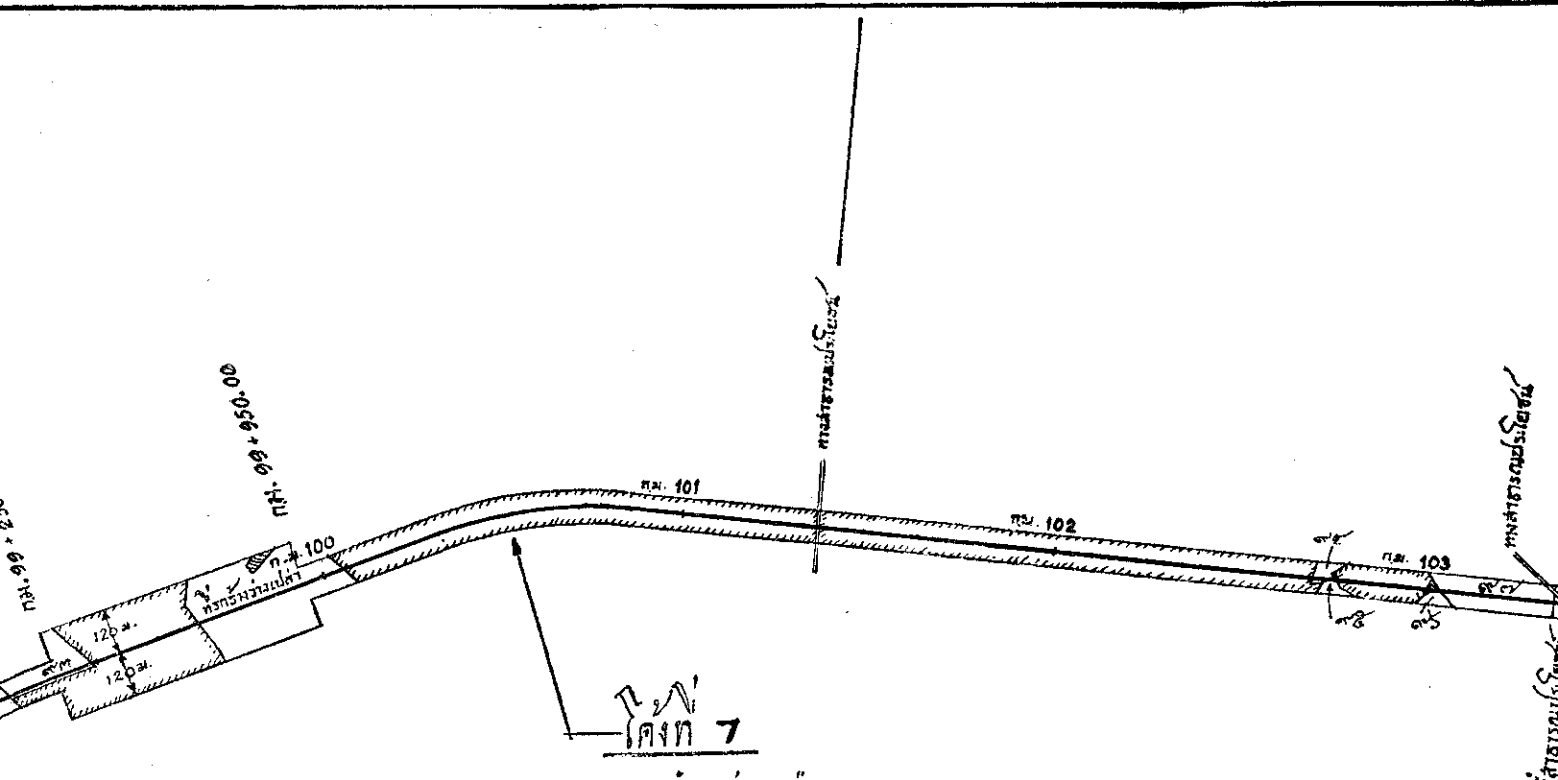
เขตตำบลระดม
อำเภอท่าแพแผ่นดิน
จังหวัดนครปฐม

เขตตำบลทรงช้าง
อำเภอท่าแพแผ่นดิน
จังหวัดนครปฐม



เขตตำบลกระตม
อำเภอท่าแพแสน
จังหวัดนครปฐม

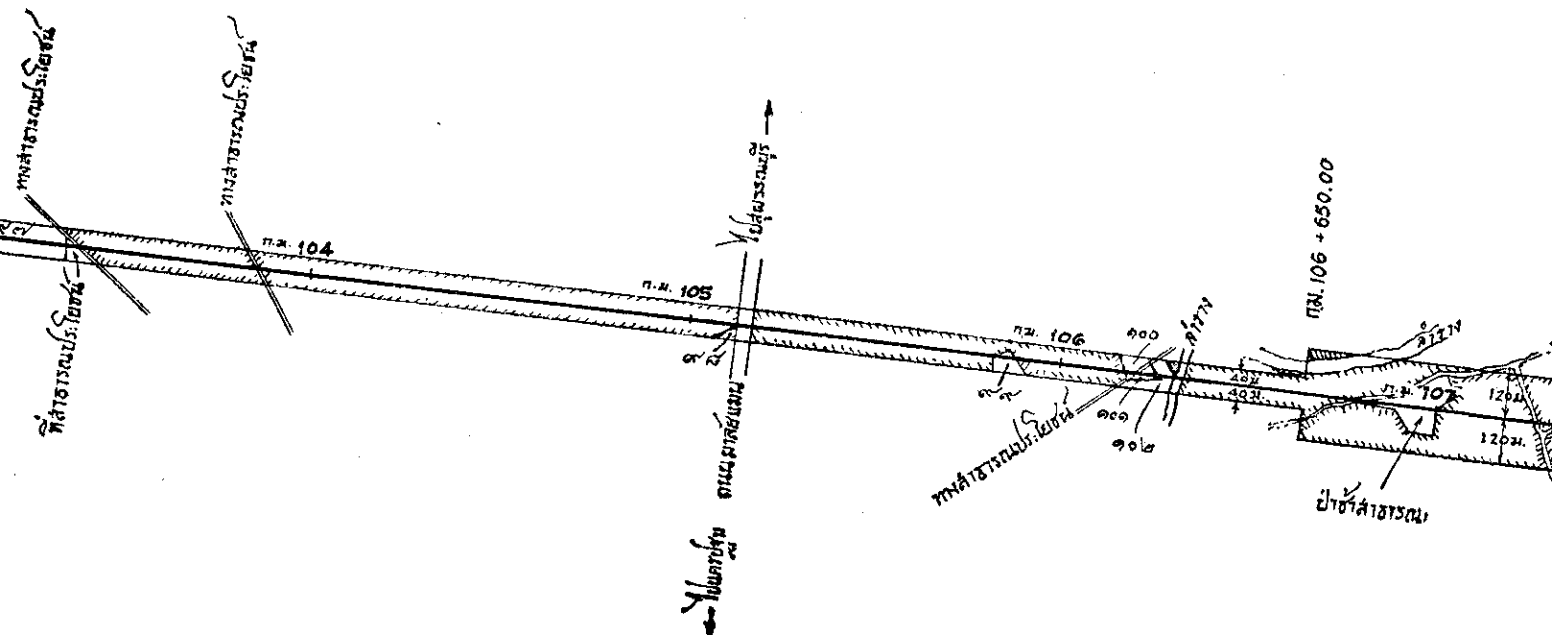




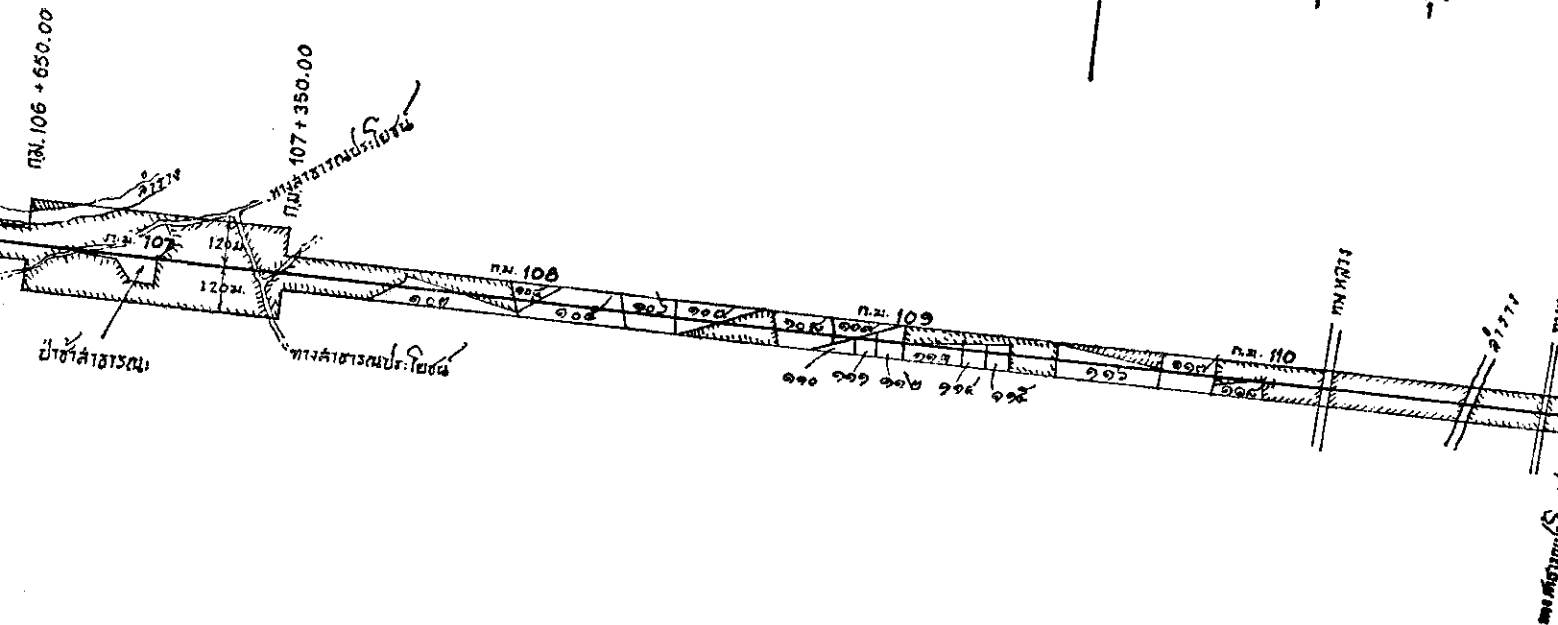
คอก 7

- มุม - 154°-00'-00"
- รัศมี - 1000 ม.
- เส้นสัมผัส - 230.57 ม.
- เคอร์วา - 453.79 ม.
- ศูนย์กลาง - ก.ม. 100 + 345.10
- ปลายโค้ง - ก.ม. 100 + 798.89

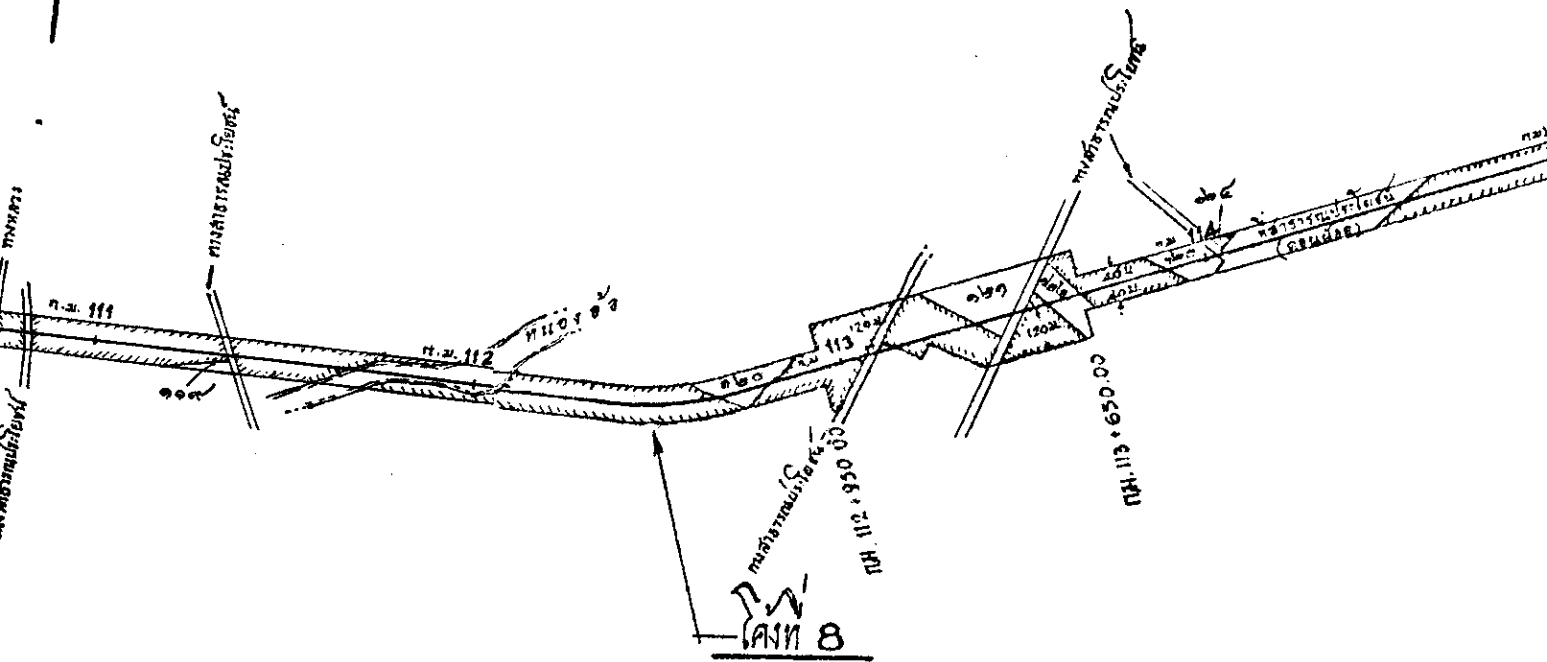
เขตตำบลทุ่งคอก
อำเภอสองพี่น้อง
จังหวัดสุพรรณบุรี



เขตตำบลแม่พระปรางค์
อำเภอ สองพี่น้อง
จังหวัด สุพรรณบุรี

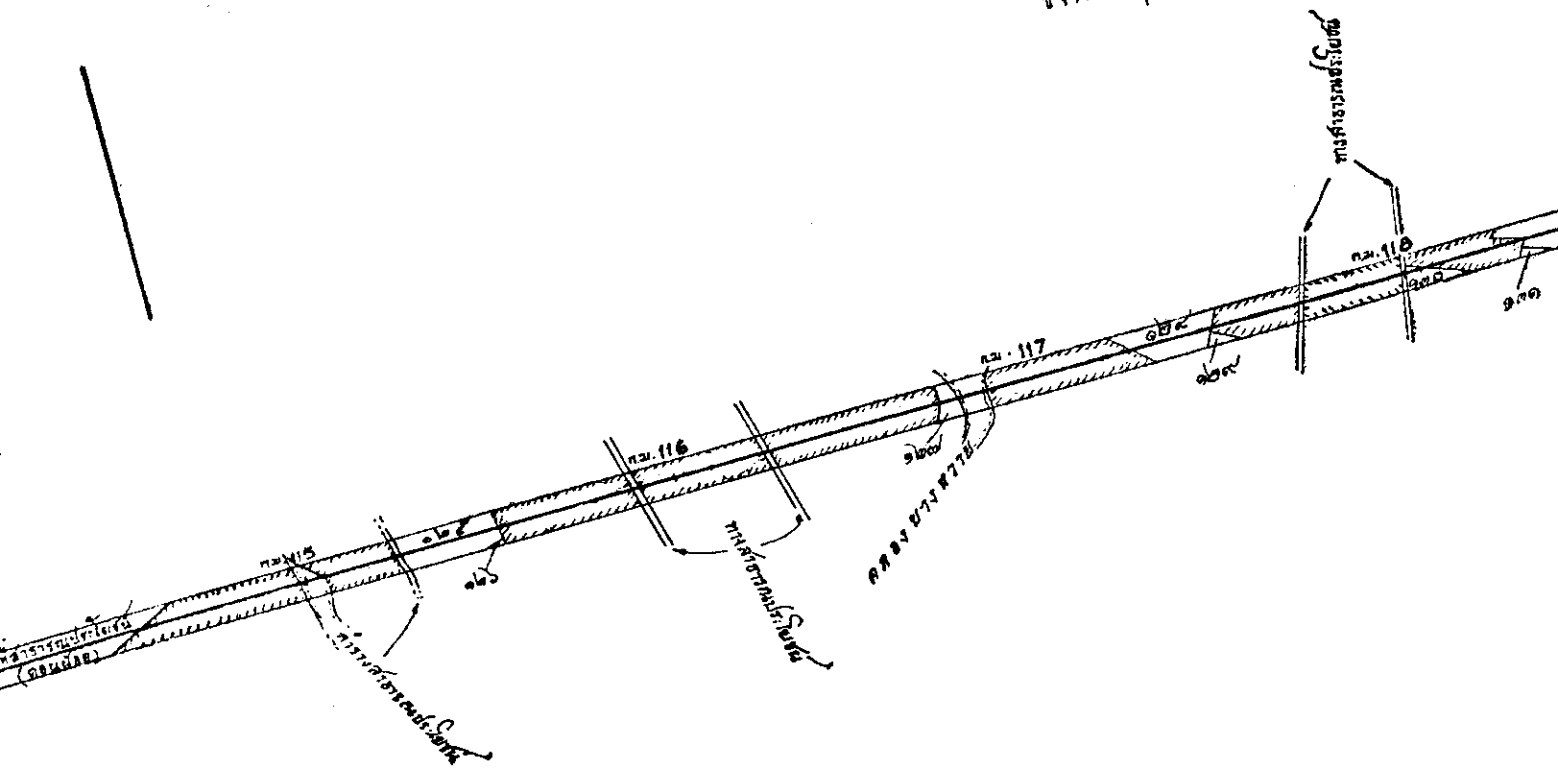


เขตตำบลศรีสำราญ
อำเภอสองพี่น้อง
จังหวัดสุพรรณบุรี

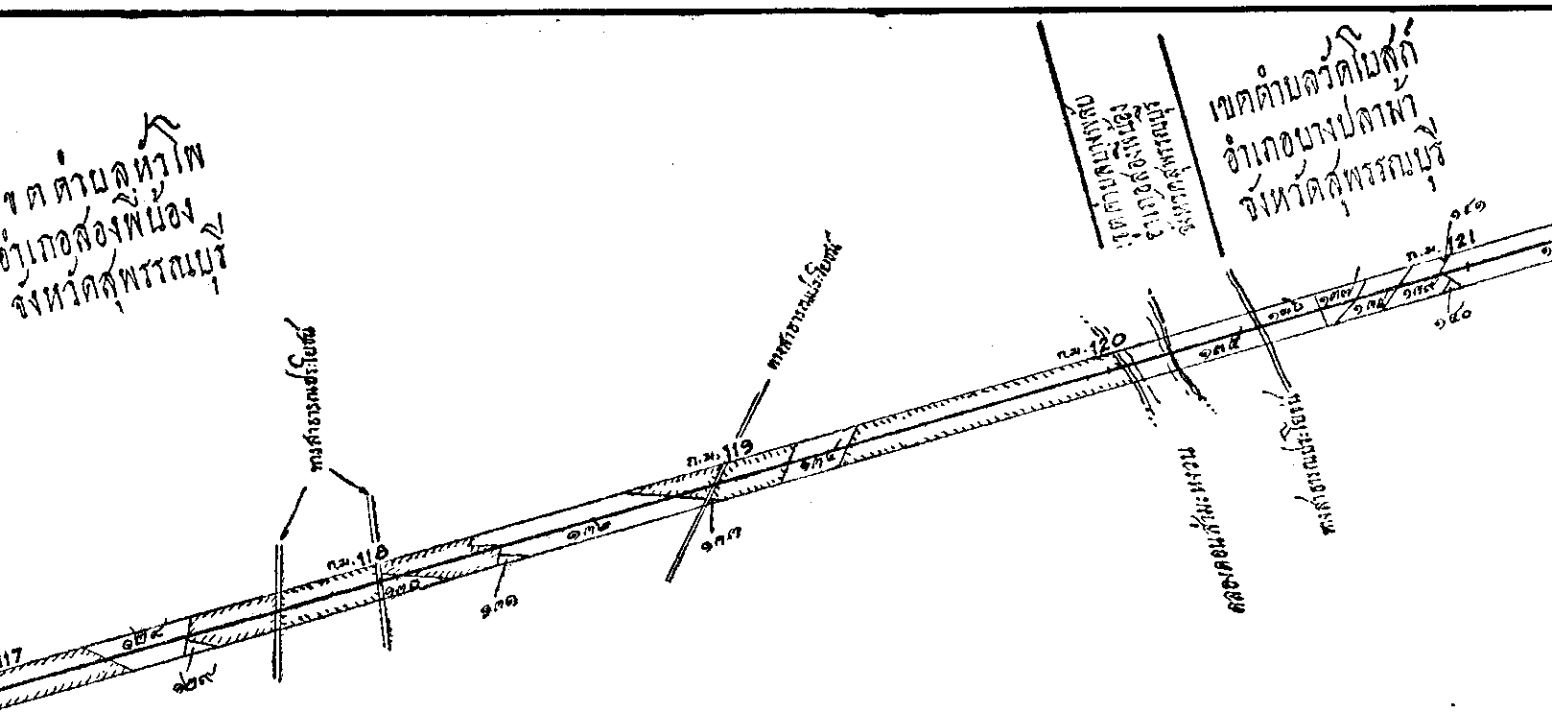


มุม = $158^{\circ}06'00''$
 รัศมี = 1000 ม.
 เส้นสัมผัส = 193.47 ม.
 โค้งยาว = 382.23 ม.
 ศูนย์โค้ง = กม. 112 + 341.19
 ปลายโค้ง = กม. 112 + 723.42

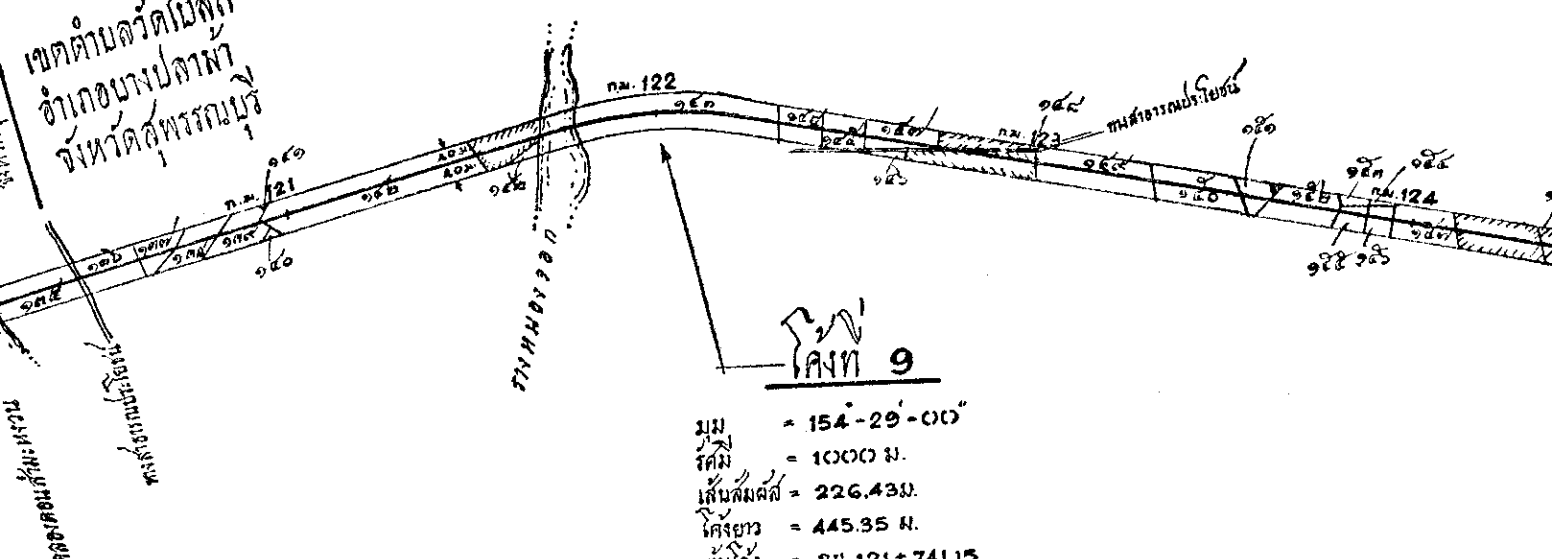
เขตตำบลหัวโพ
อำเภอสองพี่น้อง
จังหวัดสุพรรณบุรี



เขตตำบลหัวโพ
อำเภอคลองโพธิ์
จังหวัดสุพรรณบุรี

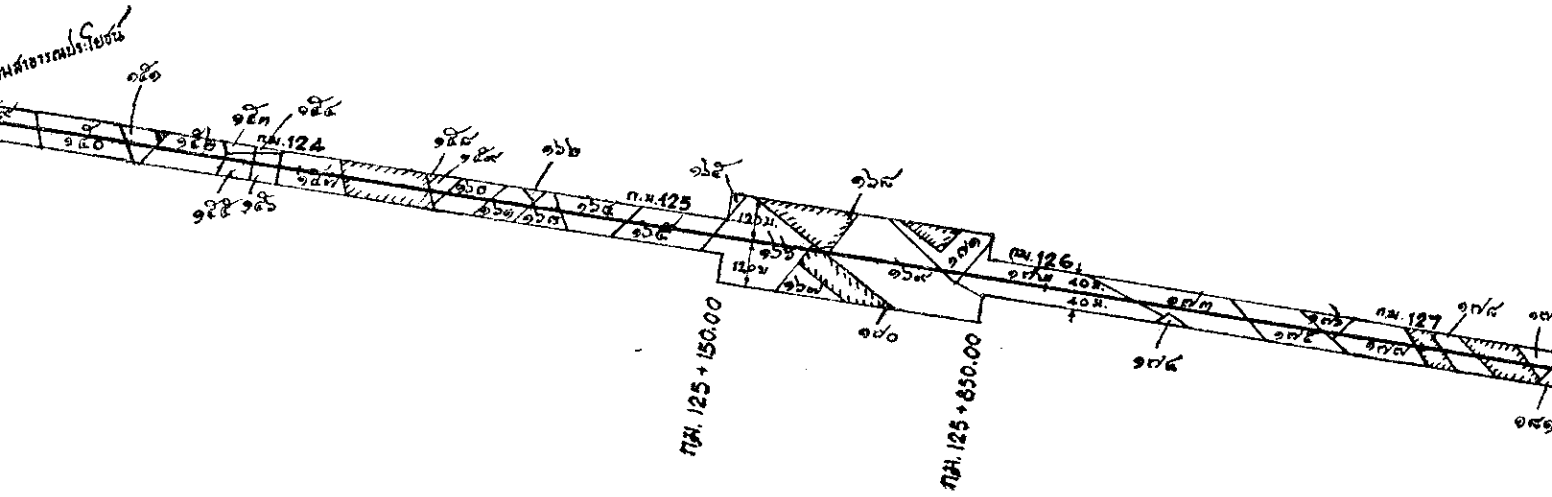


เขตตำบลวัดไม้สัก
อำเภอหนองปลาไหล
จังหวัดสุพรรณบุรี

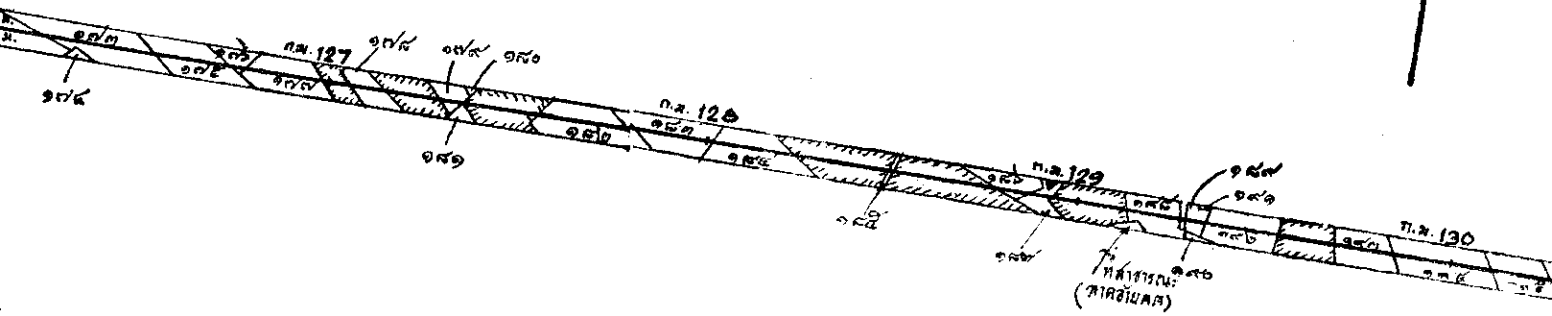


แผนที่ 9

มุม = 154°-29'-00"
 รัศมี = 1000 ม.
 เส้นสัมผัส = 226.43 ม.
 โค้งยาว = 445.35 ม.
 ต้นโค้ง = กม. 121+741.15
 ปลายโค้ง = กม. 122+186.50



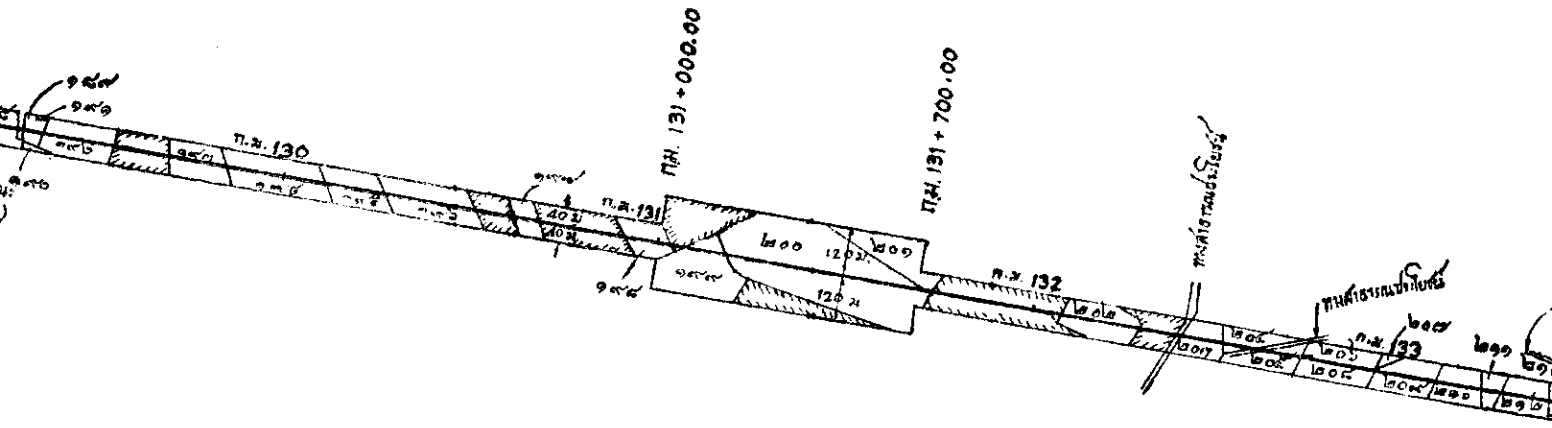
เขตตำบลวัดเขยล็ก
อำเภอเมืองปทุมมา
จังหวัดสุพรรณบุรี



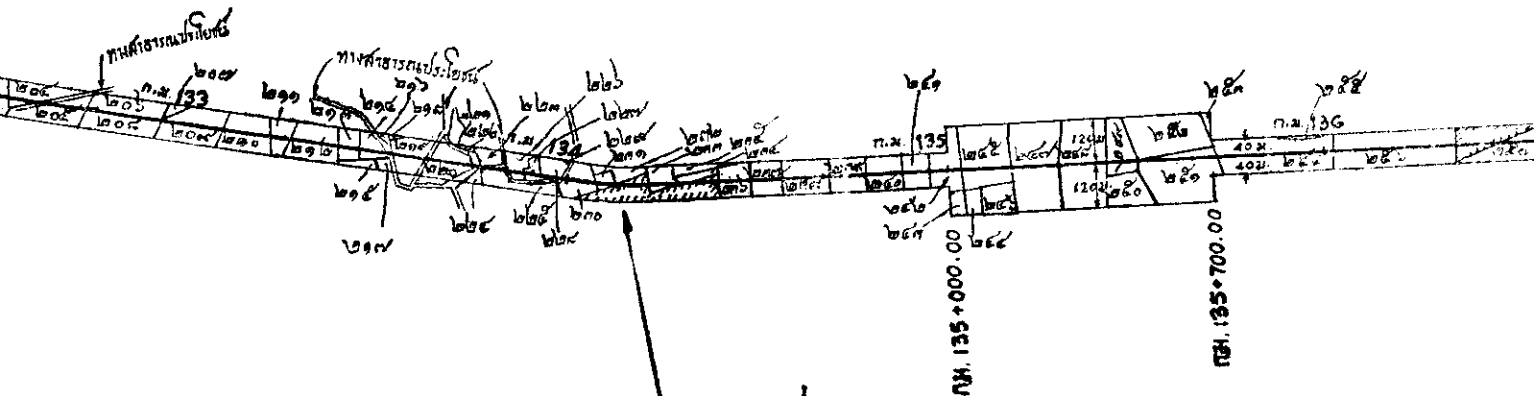
๕

จากใบสกล
ตาม
กรมบัญชี

10
01
91



เขตตำบลมะขามสูง
อำเภอ บางปลาม้า
จังหวัดสุพรรณบุรี





พื้นที่ 10

- มุม - 169° 01' 00"
- รัศมี - 1000 ม.
- เส้นสัมผัส - 96.18 ม.
- โคเชน - 191.69 ม.
- คอร์ด - ก.ม. 134 + 027.21
- ปาดโค้ง - ก.ม. 134 + 218.90

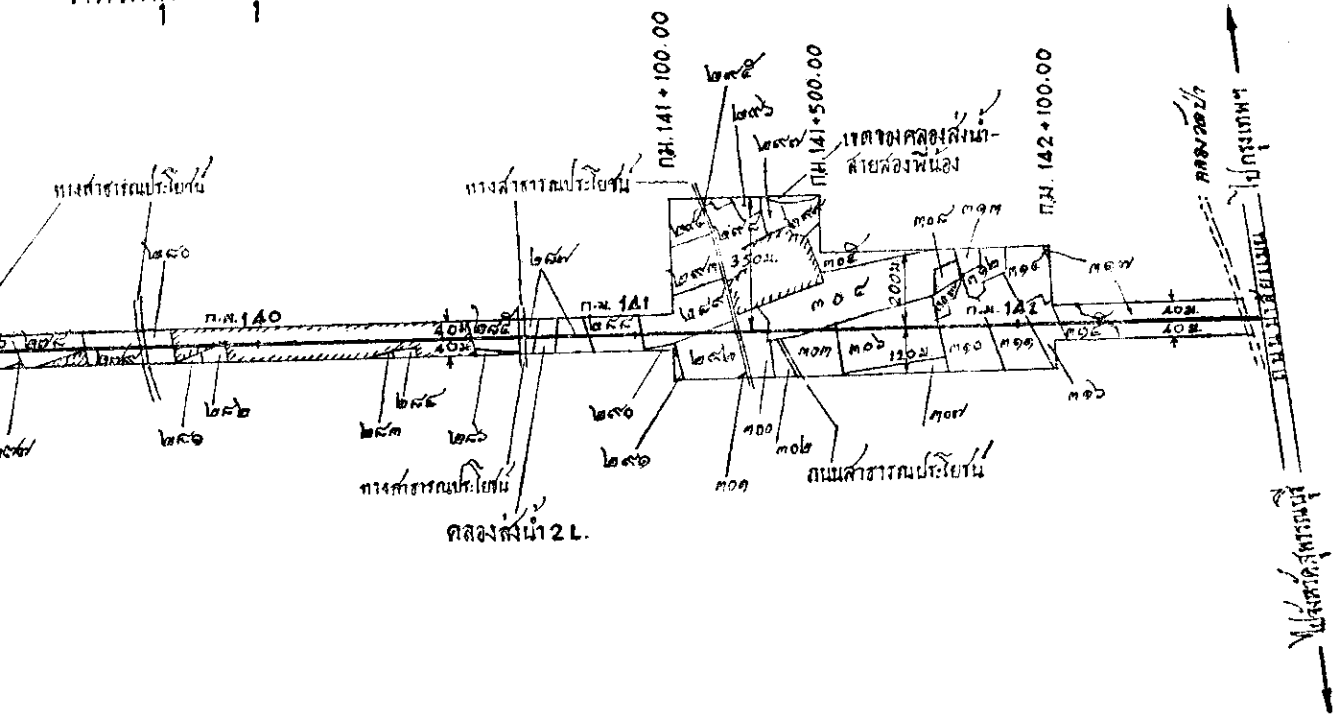
เขตตำบล ทบต.เหล็ก
อำเภอเมืองสุพรรณบุรี
จังหวัดสุพรรณบุรี


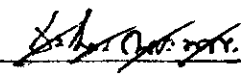

เขตตำบลดอนท้าย
อำเภอเมืองสุพรรณบุรี
จังหวัดสุพรรณบุรี




ผู้ว่าการที่ดินจังหวัดสุพรรณบุรี

๒๐
เขตตำบลวาทะใหญ่
อำเภอเมืองสุพรรณบุรี
จังหวัดสุพรรณบุรี






 ผู้อำนวยการศูนย์วิจัยและพัฒนาการเกษตรสุพรรณบุรี

บัญชีรายชื่อเจ้าของหรือผู้ครอบครองที่ดินตั้งอยู่
ในท้องที่อำเภอเมืองนครปฐม อำเภอกำแพงแสน จังหวัดนครปฐม อำเภอ
อำเภอบางปลาม้า อำเภอเมืองสุพรรณบุรี จังหวัด

แปลง หมาย เลขที่	เจ้าของหรือผู้ครอบครอง	ตั้งบ้านเรือนอยู่			ที่ดินตั้งอยู่			ที่ดิน รวม
		ตำบล	อำเภอ	จังหวัด	ตำบล	อำเภอ	จังหวัด	
๑	นายงอก ชิดเครือ	บ้านไผ่	บ้านไผ่	ราชบุรี	ปากแรต	บ้านไผ่	ราชบุรี	๑๗ ไร่ . ๗ อ.
๒	นางเกษ จำปาเงิน	ปากแรต
๓	นายเต่า แก้วพุด	บ้านไผ่
๔	นางตัว แก้วพุด
๕	นายเต่า แก้วพุด
๖	นางตัว แก้วพุด
๗	รต. บัญญัติ เจริญประดิษฐ์	พระ โชนง	พระ โชนง	พระนคร
๘	นายเจือ วงษ์เงิน	บ้านไผ่	บ้านไผ่	ราชบุรี
๙	นางพ่วง
๑๐	นายอิน แสงโต นางสาว แสงโต น.ส. รมย์ โมราสาค
๑๑	นางซุ้ย ทวีชัยเย็น
๑๒	นางซุ้ย ทวีชัยเย็น
๑๓	นายด้มฤทธิ มหัทธพงษ์
๑๔	นายวิศิษฐ์ วัจตาล	บ้านยาง	เมือง นครปฐม	นครปฐม	—

รื้อผู้ครอบครองที่ดินต้องเวนคืนท้ายพระราชบัญญัติเวนคืนอสังหาริมทรัพย์

อำเภอกำแพงแสน จังหวัดนครปฐม อำเภอบ้านโป่ง จังหวัดราชบุรี และอำเภอสองพี่น้อง

บางปลาม้า อำเภอเมืองสุพรรณบุรี จังหวัดสุพรรณบุรี พ.ศ. 2506

ผู้ จังหวัด	ที่ดินตั้งอยู่			หนังสือสำคัญ				เนื้อที่ตามโฉนด			เนื้อที่ที่ต้องเวนคืน			หมายเหตุ
	ตำบล	อำเภอ	จังหวัด	ที่ดิน ระวาง	โฉนดที่	เลขที่คน	หน้า สำรวจ	ไร่	งาน	วา	ไร่	งาน	วา	
ราชบุรี	ปากแคว	บ้านโป่ง	ราชบุรี	๑๗ น. ๗ อ.	๒๔๔๗	๕๙	๑๖๗	๓๐	๒	๒๑	-	๑	๒๕	
"	"	"	"	"	๒๔๔๕	๗๙	๑๖๘	๖	-	๑๒	๑	๑	๒๐	
"	"	"	"	"	๒๔๔๙	๗๘	๑๖๙	๕	๑	๑๖	๑	-	๔๔	
"	"	"	"	"	๒๔๔๐	๒๐๗	๑๗๐	๑๐	๒	๖๐	๒	๒	๖๐	
"	"	"	"	"	๒๔๔๑	๒๐๘	๑๗๑	๑๐	-	๔๐	๖	๒	๗๖	
"	"	"	"	"	๒๔๔๖	๗๕	๑๗๖	๒๙	-	๒๐	๔	-	๕๖	
พระนครศรี	"	"	"	"	๒๔๔๒	๗๔	๑๗๒	๒๐	-	๗๔	๓	-	๑๖	
ราชบุรี	"	"	"	"	๒๔๗๖	๒๐๔	๑๕๖	๘	-	๖๐	๑	๑	๕๖	
"	"	"	"	"	๒๔๗๙	๒๐๖	๑๕๘	-	๒	๔๐	-	๒	๔๐	
"	"	"	"	"	๒๔๗๔	๔๕	๑๕๔	๖	-	๖๔	๑	๓	๑๖	
"	"	"	"	"	-	-	-	-	-	-	๖	๑	๗๐	มี ค.ค. ๑
"	"	"	"	"	-	-	-	-	-	-	๓	๒	๕๐	"
"	"	"	"	"	-	-	-	-	-	-	๑	๑	-	"
"	บ้านยาง	เมือง นครปฐม	นครปฐม	-	-	-	-	-	-	-	๑๑	๓	-	"

แปลง หมาย เลขที่	เจ้าของหรือผู้ครอบครอง	ตั้งบ้านเรือนอยู่			ที่ดินตั้งอยู่			หนังสือสำคัญ		
		ตำบล	อำเภอ	จังหวัด	ตำบล	อำเภอ	จังหวัด	ที่ดิน รายน	โฉนดที่	เลข
๑๕	นางช้อย ทรัพย์เย็น	บ้านไผ่	บ้านไผ่	ราชบุรี	บ้านยาง	เมือง นครปฐม	นครปฐม	—	—	—
๑๖	นายวิศิษฐ์ วังตาล	—	—	—
๑๗	นายทอง ชวลี	—	—	—
๑๘	นายกิจ ทรัพย์เย็น	—	—	—
๑๙	นายกิจ ทรัพย์เย็น	—	—	—
๒๐	นายชวน อ่อนช้อน	บ้านยาง	เมือง นครปฐม	นครปฐม	—	—	—
๒๑	นางพิน จันทาง	—	—	—
๒๒	นางดลย์ มีเกล็ด	—	—	—
๒๓	นายวิศิษฐ์ วังตาล	บ้านไผ่	บ้านไผ่	ราชบุรี	—	—	—
๒๔	นายดี โกமாக	บ้านยาง	เมือง นครปฐม	นครปฐม	—	—	—
	นางยม โกமாக									
๒๕	นายแดง พิงพาท	—	—	—
๒๖	นายทเวียน มั่นน้อย	—	—	—
	นางแหม่ม มั่นน้อย									
๒๗	นายกิจ ทรัพย์เย็น	บ้านไผ่	บ้านไผ่	ราชบุรี	—	—	—
๒๘	นายชเชิด กระจ่าง	—	—	—

ลำดับ	ที่ตั้งอยู่			หนังสือสำคัญ				เนื้อที่ตามโฉนด			เนื้อที่ของเวนคืน			หมายเหตุ
	ตำบล	อำเภอ	จังหวัด	ที่ดิน รชวาง	โฉนดที่	เลขที่ดิน	หน้า สำรวจ	ไร่	งาน	วา	ไร่	งาน	วา	
1	บ้านยาง	เมืองนครปฐม	นครปฐม	-	-	-	-	-	-	-	-	-	๕๕	มี ส.ค. ๑
2	"	"	"	-	-	-	-	-	-	-	๑๕	๓	๒๐	"
3	"	"	"	-	-	-	-	-	-	-	๑๓	๑๒	๕๐	"
4	"	"	"	-	-	-	-	-	-	-	๓	๒	๑	"
5	"	"	"	-	-	-	-	-	-	-	๖	๑	๑	"
6	"	"	"	-	-	-	-	-	-	-	๑	๓	๒๐	"
7	"	"	"	-	-	-	-	-	-	-	๓	๒	๕๐	"
8	"	"	"	-	-	-	-	-	-	-	๕	๓	๗๐	"
9	"	"	"	-	-	-	-	-	-	-	๓	๑	๑๐	"
10	"	"	"	-	-	-	-	-	-	-	๒	๑	๑๐	"
11	"	"	"	-	-	-	-	-	-	-	๒	๑	๑๐	"
12	"	"	"	-	-	-	-	-	-	-	๒	๑	๑๐	"
13	"	"	"	-	-	-	-	-	-	-	๒	๑	๑๐	"
14	"	"	"	-	-	-	-	-	-	-	๒	๑	๑๐	"

แปลง หมายเลข	เจ้าของหรือผู้ครอบครอง	ตั้งบ้านเรือนอยู่			ที่ดินตั้งอยู่			ที่ ระ
		ตำบล	อำเภอ	จังหวัด	ตำบล	อำเภอ	จังหวัด	
๒๙	นายวิศิษฐ์ วังตาล	บ้านไผ่	บ้านไผ่	ราชบุรี	บ้านยาง	เมือง นครปฐม	นครปฐม	-
๓๐	น.ส. ปรียารัต กระจ่าง	"	"	"	"	"	"	-
๓๑	นายรด จันจะ	บ้านยาง	เมือง นครปฐม	นครปฐม	"	"	"	-
๓๒	นายวิศิษฐ์ วังตาล	บ้านไผ่	บ้านไผ่	ราชบุรี	"	"	"	-
๓๓	นายวิศิษฐ์ วังตาล	"	"	"	"	"	"	-
๓๔	นายหลี่ ล่ง่าแสง	บ้านยาง	เมือง นครปฐม	นครปฐม	"	"	"	-
๓๕	นางบัน จันแก้ว	"	"	"	"	"	"	-
๓๖	นายวิศิษฐ์ วังตาล	บ้านไผ่	บ้านไผ่	ราชบุรี	"	"	"	-
๓๗	นายแก้ว เทลนปก	บ้านยาง	เมือง นครปฐม	นครปฐม	"	"	"	-
๓๘	นายวิศิษฐ์ วังตาล	บ้านไผ่	บ้านไผ่	ราชบุรี	"	"	"	-
๓๙	นางหอย คิโนทก	บ้านยาง	เมือง นครปฐม	นครปฐม	"	"	"	-
๔๐	นางเจริญ บุญดนม	"	"	"	"	"	"	-
๔๑	นายแมน เทลนปก	"	"	"	"	"	"	-
๔๒	นายย่อย เตือนเพ็ง	"	"	"	"	"	"	-
๔๓	นายวิศิษฐ์ วังตาล	บ้านไผ่	บ้านไผ่	ราชบุรี	"	"	"	-
๔๔	นายวิศิษฐ์ วังตาล	"	"	"	"	"	"	-
๔๕	นายวิศิษฐ์ วังตาล	"	"	"	"	"	"	-

ก่อนอยู่		ที่ตั้งอยู่			หนังสือสำคัญ				เนื้อที่ตามโฉนด			เนื้อที่ตต้องเวนคืน			หมายเหตุ
อำเภอ	จังหวัด	ตำบล	อำเภอ	จังหวัด	ที่ดิน รวาง	โฉนดที่	เลขที่ดิน	หน้า สำรวจ	ไร่	งาน	วา	ไร่	งาน	วา	
เมือง	ราชบุรี	บ้านยาง	เมือง นครปฐม	นครปฐม	—	—	—	—	—	—	—	๑	๑	—	มี ส.ค. ๑
"	"	"	"	"	—	—	—	—	—	—	—	๑๐	๑	๓๐	"
เมือง	นครปฐม	"	"	"	—	—	—	—	—	—	—	๑	๓	๖๕	"
เมือง	ราชบุรี	"	"	"	—	—	—	—	—	—	—	๗	—	๕๕	"
"	"	"	"	"	—	—	—	—	—	—	—	๓๕	—	๗๕	"
เมือง	นครปฐม	"	"	"	—	—	—	—	—	—	—	๓	๒	๗๕	"
"	"	"	"	"	—	—	—	—	—	—	—	๒	๓	๒๕	"
เมือง	ราชบุรี	"	"	"	—	—	—	—	—	—	—	๒	๒	๗๕	"
เมือง	นครปฐม	"	"	"	—	—	—	—	—	—	—	๑๐	๓	๑๐	"
เมือง	ราชบุรี	"	"	"	—	—	—	—	—	—	—	๖	—	๘๕	"
เมือง	นครปฐม	"	"	"	—	—	—	—	—	—	—	๘	๒	๕๐	"
"	"	"	"	"	—	—	—	—	—	—	—	๓	๒	๘๕	"
"	"	"	"	"	—	—	—	—	—	—	—	๒	—	๘๐	"
"	"	"	"	"	—	—	—	—	—	—	—	๗	—	—	"
เมือง	ราชบุรี	"	"	"	—	—	—	—	—	—	—	๕๕	๒	—	"
"	"	"	"	"	—	—	—	—	—	—	—	๓๐	๑	๒๐	"
"	"	"	"	"	—	—	—	—	—	—	—	๘	—	—	"

แปลง หมายเลข	เจ้าของหรือผู้ครอบครอง	ตั้งบ้านเรือนอยู่			ที่ดินตั้งอยู่			ที่ดิน รางวัล
		ตำบล	อำเภอ	จังหวัด	ตำบล	อำเภอ	จังหวัด	
๔๖	นายชิว แซ่ล น.ด. มณี แซ่ล	บ้านยาง	เมืองนครปฐม	นครปฐม	บ้านยาง	เมืองนครปฐม	นครปฐม	-
๔๗	นายวิศิษฎ์ วังตาล	บ้านไผ่	บ้านไผ่	ราชบุรี	"	"	"	-
๔๘	นายวิศิษฎ์ วังตาล	"	"	"	โพรงมะเดื่อ	"	"	-
๔๙	นายอรุณ ชาวนา	โพรงมะเดื่อ	เมืองนครปฐม	นครปฐม	"	"	"	-
๕๐	นายหลี่ ลำเลิศ	"	"	"	"	"	"	-
๕๑	นายบุญมี บุญเลิศ	"	"	"	"	"	"	-
๕๒	นายเลียง ชนดีกุลณี	"	"	"	"	"	"	-
๕๓	นายสงวน พันธุ์	"	"	"	"	"	"	-
๕๔	นายเหล็ง กลางแท่น	"	"	"	"	"	"	-
๕๕	นางพลัด ยศศักดิ์	"	"	"	"	"	"	-
๕๖	นายสิง แซ่เฮียว	"	"	"	"	"	"	-
๕๗	นายเล็ก ชนดีกุลณี	"	"	"	"	"	"	-
๕๘	นายจ้อย แซ่ลิม	"	"	"	"	"	"	-
๕๙	นายวัน มุสข	"	"	"	"	"	"	-
๖๐	นายมี ศรัลาราม	โพรงมะเดื่อ	เมืองนครปฐม	นครปฐม	โพรงมะเดื่อ	เมืองนครปฐม	นครปฐม	-

ค
ท
ค
ท
ค
ท

จัด	ที่ดินตั้งอยู่			หนังสือสำคัญ				เนื้อที่ตามโฉนด			เนื้อที่ที่ตรงเวนคืน			หมายเหตุ
	ตำบล	อำเภอ	จังหวัด	ที่ดิน ระวาง	โฉนดที่	เลขที่ดิน	หน้า สำรวจ	ไร่	งาน	วา	ไร่	งาน	วา	
รวม	บ้านยาง	เมืองนครปฐม	นครปฐม	-	-	-	-	-	-	-	๒๘	๓	๒๐	มี ส.ค. ๑
"	"	"	"	-	-	-	-	-	-	-	๙	๓	๒๐	"
"	โพรงมะเดื่อ	"	"	-	-	-	-	-	-	-	๕๑	๓	๑๐	"
"	"	"	"	-	-	-	-	-	-	-	๕๕	๑	๔๕	"
"	"	"	"	-	-	-	-	-	-	-	๑๐๕	๑	๕๐	"
"	"	"	"	-	-	-	-	-	-	-	๔๔	๓	๔๕	"
"	"	"	"	-	-	-	-	-	-	-	๕๕	๒	๕๐	"
"	"	"	"	-	ตรวจของ ที่ ๗๘	-	๔๓	๑๐	-	๓๐	๑	๒	๙๕	
"	"	"	"	-	ตรวจของ ที่ ๘๓	-	๔๔	๕	๓	-	๒	๑	๘๕	
"	"	"	"	-	ตรวจของ ที่ ๗๒	-	๔๑	๑๐	-	๓๐	๑	๒	๖๕	
"	"	"	"	-	-	-	-	-	-	-	๑	๑	๑	มี ส.ค. ๑
"	"	"	"	-	-	-	-	-	-	-	๒	๓	๔๐	"
"	"	"	"	-	-	-	-	-	-	-	๗	๓	๙๕	"
"	"	"	"	-	-	-	-	-	-	-	๑๖	๑	๕๐	"
รวม	โพรงมะเดื่อ	เมืองนครปฐม	นครปฐม	-	-	-	-	-	-	-	๒	๓	๓๕	"

แปลง หมาย เลขที่	เจ้าของหรือผู้ครอบครอง	ตั้งบ้านเรือนอยู่			ที่ดินตั้งอยู่			ที่ดิน รวม
		ตำบล	อำเภอ	จังหวัด	ตำบล	อำเภอ	จังหวัด	
๖๑	นายขาว หวังสกุล	โพรง มะเดื่อ	เมือง นครปฐม	นครปฐม	โพรง มะเดื่อ	เมือง นครปฐม	นครปฐม	—
๖๒	นายบุญชู บัวแก้ว	—
๖๓	นายจุ่น หวังสกุล	—
๖๔	นายเทียน บุตรดีโลภา	—
๖๕	นายหยด คนใหญ่	—
๖๖	น.ส. ทรัพย์ แซ่ว่อง	—
	นายประสิทธิ์ แซ่ว่อง							
	น.ส. ถนอมศรี แซ่ว่อง							
	ค.ญ. เสงี่ยม แซ่ว่อง							
	ค.ช. ยงยุทธ์ แซ่ว่อง							
	ค.ญ. อรพิน แซ่ว่อง							
	ค.ช. ยันยงค์ แซ่ว่อง							
	นายธรรม แซ่ว่อง							
	ค.ช. สมนัดดี แซ่ว่อง							
๖๗	นางแกะ อินทร์โสด

จังหวัด	ที่ดินคงอยู่			หนังสือสำคัญ				เนื้อที่ตา: โฉนด			เนื้อที่ที่ต้องเวนคืน			หมายเหตุ
	ตำบล	อำเภอ	จังหวัด	ที่ดิน รชวาง	โฉนดที่	เลขที่ดิน	หน้า สำรวจ	ไร่	งาน	วา	ไร่	งาน	วา	
ปทุม	โพรง มะเดื่อ	เมือง นครปฐม	นครปฐม	—	—	—	—	—	—	—	๑๓	—	๘๕	มี ส.ค. ๑
"	"	"	"	—	—	—	—	—	—	—	๑	—	๕๕	"
"	"	"	"	—	—	—	—	—	—	—	๗	—	๑๕	"
"	"	"	"	—	ตารางของ ที่ ๗๐	—	๓๗	๑๕	—	๔๖	๑	๒	๖๐	
"	"	"	"	—	ตารางของ ที่ ๗๑	—	๔๐	๑๐	—	๗๒	๒	๓	๓๐	
"	"	"	"	—	ตารางของ ที่ ๖๙	—	๓๗	๒๑	๒	๖๔	๑	๒	๖๐	
"	"	"	"	"	—	—	—	—	—	—	๑๐	๑	๒๕	มี ส.ค. ๑

ที่ตั้งอยู่			หนังสือสำคัญ				เนื้อหาตามโฉนด			เนื้อที่ต่อแปลง			หมายเหตุ
ตำบล	อำเภอ	จังหวัด	ที่ดิน รายน	โฉนดที่	เลขที่ดิน	หน้า สำรวจ	ไร่	งาน	วา	ไร่	งาน	วา	
หลวง	เมืองนครปฐม	นครปฐม	-	-	-	-	-	-	-	๕	๒	๕๐	มี ส.ค. ๑
"	"	"	-	-	-	-	-	-	-	๙	๒	๓๐	"
"	"	"	-	-	-	-	-	-	-	๕	๒	๙๐	"
"	"	"	-	-	-	-	-	-	-	๒	๑	๖๐	"
"	"	"	-	-	-	-	-	-	-	๑	๒	๕๐	"
"	"	"	-	-	-	-	-	-	-	๑	๐	๙๐	"
"	"	"	-	-	-	-	-	-	-	๕	๑	๕๐	"
ขวาง	กำแพงแสน	"	-	-	-	-	-	-	-	๑	๒	๓๐	"
"	"	"	-	-	-	-	-	-	-	๕	๑	๓๐	"
"	"	"	-	ตารางของ ที่ ๕๕	-	๑๐	๑๑	-	๕๕	๑	-	-	"

แปลง หมาย เลขที่	เจ้าของหรือผู้ครอบครอง	ตั้งบ้านเรือนอยู่			ที่ดินตั้งอยู่			หนังสือสำคัญ		
		ตำบล	อำเภอ	จังหวัด	ตำบล	อำเภอ	จังหวัด	ที่ดิน รวาง	โฉนดที่	เลขที่
๗๘	นายเทียน บุตรดีโสภา	ทุ่งขวาง	กำแพง แสน	นครปฐม	ทุ่งขวาง	กำแพง แสน	นครปฐม	—	ตราจอง ที่ ๑๓๔	—
๗๙	นายเทียน บุตรดีโสภา	—	—	—
๘๐	นายดอง บุตรดีโสภา	—	—	—
๘๑	นายวิศิษฐ์ วังตาล	บ้านโป่ง	บ้านโป่ง	ราชบุรี	—	—	—
๘๒	นายแก้ว มั่นคง	ทุ่งขวาง	กำแพง แสน	นครปฐม	—	—	—
๘๓	นายแก้ว มั่นคง									
	นายแกะ อำไพจิตต์	—	ตราจอง ๒๕๑	—
	นางยี่น อำไพจิตต์									
	นายหนู อำไพจิตต์									
	น.ส. พัน อำไพจิตต์									
	ด.ญ. ลำควน อำไพจิตต์									
	ด.ช. บรรจง อำไพจิตต์									
	ด.ช. สดใจ อำไพจิตต์									
๘๔	นายกู่ ปันทอง	—	—	—

อยู่ จังหวัด	ที่ดินตั้งอยู่			หนังสือสำคัญ				เนื้อที่ตามโฉนด			เนื้อที่ที่ต้องเวนคืน			หมายเหตุ
	ตำบล	อำเภอ	จังหวัด	ที่ดิน รวาง	โฉนดที่	เลขที่ดิน	หน้า สำรวจ	ไร่	งาน	วา	ไร่	งาน	วา	
นครปฐม	ทุ่งขวาง	กำแพง แสน	นครปฐม	—	ตราของ ที่ ๑๓๔	—	๕๐	๑๖	—	๖๙	๑	๑	—	
"	"	"	"	—	—	—	—	—	—	—	—	๒	๖๐	มี ส.ค. ๑
"	"	"	"	—	—	—	—	—	—	—	๕	๑	๖๕	"
ราชบุรี	"	"	"	—	—	—	—	—	—	—	๖	๑	—	"
นครปฐม	"	"	"	—	—	—	—	—	—	—	๑๐	—	๒๕	"
"	"	"	"	—	ตราของ ๒๕๑	—	๑๑๑	๔	—	๓๑	๒	๒	๔๐	
"	"	"	"	—	—	—	—	—	—	—	๑๔	—	—	มี ส.ค. ๑

จังหวัด	ที่ดินตั้งอยู่			หนังสือสำคัญ			เนื้อที่ตามโฉนด			เนื้อที่ที่คงเวนคืน			หมายเหตุ	
	ตำบล	อำเภอ	จังหวัด	ที่ดิน รวาง	โฉนดที่	เลขที่ดิน	หน้า สำรวจ	ไร่	งาน	วา	ไร่	งาน		วา
ปทุม	ทุ่งขวาง	กำแพง แสน	นครปฐม	—	ตราจอง	—	๔๗	๑๖	๑	๖๙	๖	๒	—	มี ด.ค. ๑
"	"	"	"	—	๑๓๑	—	—	—	—	—	๒	๑	๒๕	
ปทุม	"	"	"	—	—	—	—	—	—	—	๑๕	๒	๗๐	
ปทุม	"	"	"	—	—	—	—	—	—	—	๖	๓	๒๐	
"	"	"	"	—	—	—	—	—	—	—	—	๑	๖๐	
"	"	"	"	—	—	—	—	—	—	—	๑	๑	๖๐	
"	"	"	"	—	—	—	—	—	—	—	๒	๕	—	
"	สระสาม	"	"	—	—	—	—	—	—	—	๑	๖	—	
"	กระต๊อบ	"	"	—	—	—	—	—	—	—	๕	๒	๕๐	
ปทุม	ทุ่งคอก	สอง พี่น้อง	สุพรรณบุรี	—	—	—	—	—	—	—	๑	๑	๒๐	
"	"	"	"	—	—	—	—	—	—	—	๑	๑	๗๐	
"	"	"	"	—	—	—	—	—	—	—	๒	—	๕๐	
"	"	"	"	—	—	—	—	—	—	—	๑	๕	๒	
"	"	"	"	—	—	—	—	—	—	—	—	๓	๕๐	
"	"	"	"	—	—	—	—	—	—	—	๒	—	๑๐	
"	"	"	"	—	—	—	—	—	—	—	๑	๑	๗๐	

แปลง หมาย เลขที่	เจ้าของหรือผู้ครอบครอง	ตั้งบ้านเรือนอยู่			ที่ดินตั้งอยู่			หนังสือ	
		ตำบล	อำเภอ	จังหวัด	ตำบล	อำเภอ	จังหวัด	ที่ดิน ระวาง	โฉนด
๑๐๑	นายป๋วย ยมเทมิ่ง	ทุ่งคอก	ดง พี่น้อง	สุพรรณ บุรี	ทุ่งคอก	ดง พี่น้อง	สุพรรณ บุรี	—	—
๑๐๒	นายเจียะ แดงผา	—	—
๑๐๓	นายกิม เล็กพูนเกิด นายลี เล็กพูนเกิด	๒๑ น. ๔ ฏ.	๖๔๑๕
๑๐๔	นายเขม ใจซ้อ	—	—
๑๐๕	นายเทมิ่ง ใจซ้อ	๒๑ น. ๔ ฏ.	๖๔๑๓
๑๐๖	นายสาย ชันทอง นายเทียน ชันทอง	๖๔๑๖
๑๐๗	นางจิด ใจซ้อ นางบุญนำ เกิดทอง	๖๔๑๕
๑๐๘	นางพิน ดำเนียงแจ่ม	๖๔๐๘
๑๐๙	นางพิม มณีสุวรรณ	๖๔๐๓
๑๑๐	นางย่น เดียงแจ่ม นางปาน สุวรรณศรี	๖๔๐๖
๑๑๑	นายอูย เสารเฉลิม	—	—
๑๑๒	นายทวี ผิวเกลี้ยง	๒๑ น. ๔ ฏ.	๖๔๐๔

จังหวัด	ที่ตั้งอยู่			หนังสือสำคัญ				เนื้อที่ตามโฉนด			เนื้อที่ต่อวงวนคน			หมายเหตุ
	ตำบล	อำเภอ	จังหวัด	ที่ดิน รวาง	โฉนดที่	เลขที่ดิน	หน้า สำรวจ	ไร่	งาน	วา	ไร่	งาน	วา	
พรวณบุรี	ทุ่งคอก	สองพี่น้อง	พรวณบุรี	—	—	—	—	—	—	—	๑	๑	๕๐	มี ส.ค. ๑
"	"	"	"	—	—	—	—	—	—	—	๒	๒	—	"
"	"	"	"	๒๑ น. ๔ ม.	๖๔๑๕	๕๒	๑๐๖	๐๐๐	๑	๙๔	๕	๒	๖๐	
"	"	"	"	—	—	—	—	—	—	—	๑	๑	๙๐	มี ส.ค. ๑
"	"	"	"	๒๑ น. ๔ ม.	๖๔๓๓	๕๑	๑๖๙	๔๐	๑	๖๐	๑๑	๑	๙๒	
"	"	"	"	"	๖๔๓๖	๓๗	๑๖๗	๓๑	๒	๑๒	๗	๑	๔๓	
"	"	"	"	"	๖๔๓๕	๓๕	๑๖๖	๓๙	๒	๙๔	๖	—	๖๔	
"	"	"	"	"	๖๔๐๘	๓๓	๙๙	๑๒	๓	๑๖	๗	๒	๖๖	
"	"	"	"	"	๖๔๐๓	๓๒	๙๙	๑๗	—	๔๐	๓	—	๙๐	
"	"	"	"	"	๖๔๐๖	๓๑	๙๙	๓๓	๑	๗๒	๑	๒	๔๐	
"	"	"	"	—	—	—	—	—	—	—	๑	๓	๕๐	มี ส.ค. ๑
"	"	"	"	๒๑ น. ๔ ม.	๖๔๐๔	๒๓	๙๙	๒๑	๒	๑๖	๒	๓	๔๐	

แปลง หมายเลข	เจ้าของหรือผู้ครอบครอง	ตั้งบ้านเรือนอยู่			ที่ดินตั้งอยู่			ที่ดิน ระวาง
		ตำบล	อำเภอ	จังหวัด	ตำบล	อำเภอ	จังหวัด	
๑๑๓	นางทองเมียน ผิวสุข นายจี ลำเนียงแจ่ม นายเจือ ลำเนียงแจ่ม	ทุ่งคอก	สอง พี่น้อง	สุพรรณ บุรี	ทุ่งคอก	สอง พี่น้อง	สุพรรณ บุรี	๒๑ น. ๔ ฎ.
๑๑๔	นางหอม ใจซื่อ
๑๑๕	นางทวล วงษ์สุวรรณ
๑๑๖	นายลำควน ลำเนียงแจ่ม	หนองโพ	โพ ธาราม	ราชบุรี	เนินพระ ปรางค์	สอง พี่น้อง	สุพรรณ บุรี	..
๑๑๗	นางคำ อินทพันธ์ นายไสว สติภาบุญน	บาง ปลาม้า	บาง ปลาม้า	สุพรรณ บุรี	๒๑-๒๒ น. ๔-๔ ฎ.
๑๑๘	นางพิมพ์ พุทธากุล นายเงยบ สี่หวง ต.ญ. ทองหล่อ ผิวเกลี้ยง	เนินพระ ปรางค์	สอง พี่น้อง
๑๑๙	นายอุ้น มีแก้วน้อย	สอง พี่น้อง	ศิริ ลำราญ	๒๒ น. ๔ ฎ.
๑๒๐	นางเด็ก บุญมานุช นางเขี้ยว ละออ นายตง เม่นระ	ศิริ ลำราญ	๒๓ น. ๓ ฎ.

ที่อยู่	ที่ดินตั้งอยู่			หนังสือสำคัญ				เนื้อที่ตามโฉนด			เนื้อที่ของเวนคืน			หมายเหตุ
	จังหวัด	ตำบล	อำเภอ	จังหวัด	ที่ดิน ระวาง	โฉนดที่	เลขที่ดิน	หน้า สำรวจ	ไร่	งาน	วา	ไร่	งาน	
สหกรณ์ บุรี	ทุ่งคอก	สอง พี่น้อง	สหกรณ์ บุรี	๒๑ น. ๔ ฏ.	๖๔๐๓	๒๒	๙๔	๕๓	๑	๙๒	๕	—	๔๐	
”	”	”	”	”	๖๔๐๒	๒๑	๙๓	๑๗	๓	๖๐	๒	—	๒๔	
”	”	”	”	”	๖๔๐๑	๒๐	๙๒	๑๗	๑	๓๒	๒	—	๙๙	
ราชบุรี	เนินพระ ปรางค์	สอง พี่น้อง	สหกรณ์ บุรี	”	๒๕๓๓	๑	๓๐๐	๓๙	๓	๙๖	๑๐	๒	—	
สหกรณ์ บุรี	”	”	”	๒๑-๒๒ น. ๔-๔ ฏ.	๒๕๓๔	๒	๓๐๑	๒๙	—	๔๔	๗	๑	๓๖	
”	”	”	”	”	๕๐๕๔	๑	๒๙๑	๒๐	—	๓๒	๒	๒	๕๒	
”	ศรี สำราญ	”	”	๒๒ น. ๔ ฏ.	๕๑๕๘	๑๙	๑๓๙	๒๔	—	๗๖	๑	๑	๗๖	
”	”	”	”	๒๓ น. ๓ ฏ.	๑๑๐๒	๔๖	๕๓	๕๖	๑	๓๐	๗	๒	๗๐	

แปลง หมายเลข	เจ้าของหรือผู้ครอบครอง	ตั้งบ้านเรือนอยู่			ที่ดินตั้งอยู่		
		ตำบล	อำเภอ	จังหวัด	ตำบล	อำเภอ	จังหวัด
๑๒๑	นางเหรียญ จงสมจิตร	ศรี ลำราญ	สอง พี่น้อง	สุพรรณ บุรี	ศรี ลำราญ	สอง พี่น้อง	สุพรรณ บุรี
๑๒๒	นางชด บัญมานุช น.ส. ประชุม บัญมานุช	สอง พี่น้อง	"	"	"	"	"
๑๒๓	นางประเทือง เต็มวาทิน	วชิระ พญาบาล	ดุสิต	พระนคร	"	"	"
๑๒๔	นางพก น.ส. ศิว สันต์	ศรี ลำราญ	สอง พี่น้อง	สุพรรณ บุรี	"	"	"
๑๒๕	นายปลด เกิดโกคา	"	"	"	หัวโพ	"	"
๑๒๖	นายหยัด ชาวทำนา นายตม นางใจ	"	"	"	"	"	"
๑๒๗	นายเขี้ยว วงศ์บุญเพ็ง	หัวโพ	"	"	"	"	"
๑๒๘	นางส้ม ตีเขาว นางกลม อินอำนวย นายปลด ตีเขาว	"	"	"	"	"	"
๑๒๙	นายกาด อ่อนละมัย นางจัน อ่อนละมัย	"	"	"	"	"	"
๑๓๐	นายไว ละอองนวล นายโยะ คนยีนง	"	"	"	"	"	"

บริเวณอยู่		ที่ดินตั้งอยู่			หนังสือสำคัญ				เนื้อที่ตามโฉนด			เนื้อที่ที่ต้องเวนคืน			หมายเหตุ
อำเภอ	จังหวัด	ตำบล	อำเภอ	จังหวัด	ที่ดิน รวาง	โฉนดที่	เลขที่ดิน	หน้า สำรวจ	ไร่	งาน	วา	ไร่	งาน	วา	
...	๒๓ น. ๓ ฏ.	๑๗๓๒	๑๗	๘๓	๔๑	๑	๑๖	๑๖	๑	๒๐	
...	๗๗๗๑	๒๐	๓๘๘	๕๐	—	—	๑๑	—	๒๐	
...	พระนคร	๑๗๓๕	๕	๘๖	๓๒	๑	๒๐	๗	๒	๘๐	
...	๒๓-๒๔ น. ๓-๓ ฏ.	๑๗๓๔	๔	๘๕	๑๗	๓	๐๘	—	๓	๔๐	
...	...	หัวโพ	๒๔ น. ๓ ฏ.	๕๓๘๔	๒๐	๑๕๔	๔๒	๒	๖๔	๑๔	—	๖๕	
...	๕๓๘๘	๑๘	๑๕๘	๕๔	๒	๔๐	—	—	๔๐	
...	๒๕ น. ๓ ฏ.	๕๕๒๔	๓๘	๒๘๔	๓๕	—	๕๖	๓	—	๐๘	
...	๕๕๖๘	๑๘	๓๒๘	๘๓	๑	๓๒	๑๑	—	๒๘	
...	๕๕๗๑	๑๑	๓๓๑	๒๖	—	๘๐	—	๓	๔๐	
...	๒๖ น. ๓ ฏ.	๕๕๑๑	๔๒	๒๗๑	๑๒	๓	๔๐	๒	๑	๕๒	

แปลง หมายเลข	เจ้าของหรือผู้ครอบครอง	คังบ้านเรือนอยู่			ที่ดินคังอยู่			
		ตำบล	อำเภอ	จังหวัด	ตำบล	อำเภอ	จังหวัด	
๑๓๑	นายใบ ใจแจ้ นายมาก คนแรงดี นายซ้อน คนแรงดี	หัวโพ	ตอง พี่น้อง	สุพรรณ บุรี	หัวโพ	ตอง พี่น้อง	สุพรรณ บุรี	๓
๑๓๒	นายขัน วงษ์ขวัญเมือง นายสวัสดิ์ วงษ์ขวัญเมือง นายถ้าย บุญมาแย้ม นายวา ผิวลิ้น	
๑๓๓	นายอู๊ด วงษ์ขวัญเมือง	
๑๓๔	นายจ้อย เจริญศิลป์ นางบ่ย พุทธกุล นางถนอม ผาศรี นายกรอง บุญสงค์ นายสวิง บุญสงค์	
๑๓๕	นายสงบ โกชนพาณิช	ตอง พี่น้อง	บางพลับ	๓๕
๑๓๖	นายฮั่ว เลื่อนน้อย	บางพลับ	วัดโสมสกี	บาง ปลาม้า	..	
๑๓๗	นายจวน แย้มพลาย	โคกร คราม	บาง ปลาม้า	

อยู่	ที่คนตั้งอยู่			หนังสือสำคัญ				เนื้อที่ตามโฉนด			เนื้อที่ของเวนคืน			หมายเหตุ
	จังหวัด	ตำบล	อำเภอ	จังหวัด	ที่ดิน ประเภท	โฉนดที่	เลขที่โฉน	หน้า สำรวจ	ไร่	งาน	วา	ไร่	งาน	
สรรพ บุรี	หัวโพ	คลอง พี่น้อง	สรรพ บุรี	๒๖ น. ๓ ฏ.	๕๕๑๒	๔๐	๒๗๒	๖๔	๑	๕๒	—	๑	๖๐	
"	"	"	"	"	๕๕๐๕	๓๒	๒๖๙	๖๐	๓	๒๘	๒๓	๒	๐๔	
"	"	"	"	"	๕๕๐๔	๓๓	๒๖๔	๗๕	๑	๔๔	—	—	๓๐	
"	"	"	"	"	๕๑๖๗	๑๙	๕๒๗	๖๕	๑	๕๖	๗	๒	๔๐	
"	บางพลับ	"	"	๒๗ น. ๓ ฏ.	๖๖๒๕	๖๕	๔๙๑	๔๔	๓	๓๒	๑๙	—	๓๘	
"	วัดโสมภี	บาง ปลาม้า	"	"	๑๐๑๘๖	๕๑	๖๗๘	๒๖	๓	๕๒	๗	๓	๙๔	
"	"	"	"	"	๑๐๑๘๕	๕๐	๖๗๗	๙	๓	๕๖	๕	๑	๗๕	

แปลง หมายเลข	เจ้าของหรือผู้ครอบครอง	ตั้งบ้านเรือนอยู่			ที่ดินตั้งอยู่			ที่ ดิน ระ ว
		ตำบล	อำเภอ	จังหวัด	ตำบล	อำเภอ	จังหวัด	
๑๓๘	นายเรือน แยมพราย	โครก คราม	บางปลา ม้า	สุพรรณ บุรี	วัดโปลัด	บางปลา ม้า	สุพรรณ บุรี	๒๗ ๓
๑๓๙	นายอนันต์ วงษ์บัณฑิต นางเพียร ภมรผล นายประสิทธิ์ เขี่ยมใจดี	วัดโปลัด	"	"	"	"	"	"
๑๔๐	นายพลัด ไทถนน นางแก่น จันทร์ ไพจิตร นายทวี ไทถนน	บางพลับ	สองฟ น้อง	"	"	"	"	"
๑๔๑	นางโต๊ะ โปคำ	"	"	"	"	"	"	"
๑๔๒	นายมี สิ้นพุนผล	หัวโพ	"	"	"	"	"	"
๑๔๓	นายชาญฤทธิ์ ปฤษณานู	มะขาม ล้ม	บางปลา ม้า	"	"	"	"	๒๗-๒๘ ๓-๓
๑๔๔	นายใบ แก้วตา นางมา แก้วตา นางแพง เขียวชาญ นางตลับ ชาคีทอง	วัดโปลัด	"	"	"	"	"	๒๘ ๓
๑๔๕	นางม้วน สุกเรือน	โครก คราม	"	"	"	"	"	"
๑๔๖	นายสอน ชาคีทอง นายประสาน ชาคีทอง	วัดโปลัด	"	"	"	"	"	"

นอญ	ที่ตั้งอยู่			หนังสือสำคัญ				เนื้อที่ตามโฉนด			เนื้อที่ของเวนคืน			หมายเหตุ
	จังหวัด	ตำบล	อำเภอ	จังหวัด	ที่ดิน รยวาง	โฉนดที่	เลขที่ดิน	หน้า สำรวจ	ไร่	งาน	วา	ไร่	งาน	
สพรรณบุรี	วัดโปลัด	บางปลา	สพรรณบุรี	๒๗ น. ๓ ฎ.	๑๐๒๑๓	๔๑	๗๐๙	๒๑	-	๐๔	๕	๓	๕๙	
"	"	"	"	"	๑๐๒๑๔	๔๐	๗๑๐	๒๓	-	๑๖	๘	๒	๕๘	
"	"	"	"	"	๑๐๒๑๕	๓๙	๗๑๑	๓๐	๒	๖๐	-	-	๖๔	
"	"	"	"	"	๑๐๑๙๔	๔๒	๖๘๐	๑๕	-	๓๒	-	-	๓๖	
"	"	"	"	"	๑๐๒๒๑	๓๐	๗๑๓	๖๖	-	๔๔	๒๑	-	๖๘	
"	"	"	"	๒๗-๒๘ น. ๓-๓ ฎ.	๕๑๒๔	๑	๔๖๔	๑๕๕	๒	๗๒	๒๗	๓	๓๒	
"	"	"	"	๒๘ น. ๓ ฎ.	๑๐๑๑๒	๖๖	๖๖๔	๒๒	๓	๖๔	๖	-	๐๓	
"	"	"	"	"	๑๐๑๑๐	๖๕	๖๖๓	๒๘	๓	-	๖	-	๓๒	
"	"	"	"	"	๑๐๑๑๔	๖	๖๘๖	๒๐	๓	๖๐	-	๑	๙๕	

แปลง หมาย เลขที่	เจ้าของหรือผู้ครอบครอง	ตั้งบ้านเรือนอยู่			ที่ดินตั้งอยู่			ที่ดิน	
		ตำบล	อำเภอ	จังหวัด	ตำบล	อำเภอ	จังหวัด	ที่ดิน รวาง	โฉนด
๑๔๗	ค.ช. สาน ปิตา นายอัมพร ปิตา สืบตำรวจโท อง ปิตา	บาง ปลาม้า	สอง พี่น้อง	สุพรรณ บุรี	วัดโบสถ์	บาง ปลาม้า	สุพรรณ บุรี	๒๘ ไร่. ๓ ฏ.	๑๐
๑๔๘	นายพี ชาติทอง นายสอน อินทะขันตี	วัดโบสถ์	บาง ปลาม้า	สุพรรณ บุรี	"	"	"	"	๑๐
๑๔๙	นางม้วน ทัษิมเทศ	"	"	"	"	"	"	"	๑๐
๑๕๐	นายณรงค์ เทพสุธา	อุทัย	อุทัย	"	"	"	"	"	๑๐
๑๕๑	นายเรือง บุญเกิด	วัดโบสถ์	บาง ปลาม้า	"	"	"	"	"	๑๒
๑๕๒	นายแพ สองทอง	ท่า พลเพียง	เมือง พรวนบุรี	"	"	"	"	๒๘ ไร่. ๒ ฏ.	๕๐
๑๕๓	นางบุญ วงศ์ขันตี	วัดโบสถ์	บาง ปลาม้า	"	"	"	"	"	—
๑๕๔	นายจัน อินทะขันตี	"	"	"	"	"	"	"	—
๑๕๕	นางบุญ วงศ์ขันตี	"	"	"	"	"	"	"	๑๑
๑๕๖	นายจัน อินทะขันตี	"	"	"	"	"	"	"	๑๓๓
๑๕๗	นายณรงค์ เทพสุธา	อุทัย	อุทัย	"	"	"	"	"	๕๐
๑๕๘	นางลิ่ง เอมสมบรม์ นายอิน ลิ่งหัทธอง	วัดโบสถ์	บาง ปลาม้า	"	"	"	"	๒๘ ไร่. ๒ ฏ.	๕๐

จังหวัด	ที่ดินตั้งอยู่			หนังสือสำคัญ				เนื้อที่ตามโฉนด			เนื้อที่ที่ต้องเวนคืน			หมายเหตุ
	ตำบล	อำเภอ	จังหวัด	ที่ดิน รายน	โฉนดที่	เลขที่ดิน	หน้า สำรวจ	ไร่	งาน	วา	ไร่	งาน	วา	
...	วัดโปลัง	บาง ปลาม้า	ฉะพรรณ บุรี	๓๘ น. ๓ ฎ.	๑๐๑๓๐	๕๙	๖๖๒	๔๖	—	๕๒	๗	—	๙๒	
...	๑๐๑๓๓	๕๗	๖๘๙	๓๖	—	๔๘	—	—	๔๐	
...	๑๐๑๓๖	๕	๖๘๘	๕๓	—	๙๖	๑๕	๑	๒๐	
...	๑๐๑๓๘	๕๖	๖๗๐	๔๓	๒	๕๖	๑๒	—	—	
...	๑๒๓๕๑	๗๖	๑๐๒๗	๑๐	—	—	๓	๒	๒๐	
...	๓๘ น. ๒ ฎ.	๕๐๕๗	๒๕	๔๓๓	๖๓	—	๒๘	๙	๑	๙๐	
...	—	—	—	—	—	—	—	๒	๖๐	มี ส.ค. ๑
...	—	—	—	—	—	—	—	๑	๑๒	..
...	๑๑๕๒	๒๖	๔๖๕	๖	—	๑๙	๒	—	๔๔	
...	๑๑๓๖๔	๔๗	๑๑๘๔	๒๔	๓	๑๙	๒	๒	๒๔	
...	๕๐๕๘	๒๘	๔๓๕	๖๐	๓	๙๖	๙	—	๔๔	
...	๓๙ น. ๒ ฎ.	๕๑๓๖	๓๕	๔๗๒	๔๕	๓	๓๒	—	—	๔๐	

แปลง หมายเลข	เจ้าของหรือผู้ครอบครอง	ตั้งบ้านเรือนอยู่			ที่ดินตั้งอยู่			หนังสือ		
		ตำบล	อำเภอ	จังหวัด	ตำบล	อำเภอ	จังหวัด	ที่ดิน รวาง	โฉนดที่	เลขที่
๑๕๙	นายชิน มานจุมพล นายจัน มานจุมพล	วัดโบสถ์	บาง ปลาม้า	สุพรรณ บุรี	วัดโบสถ์	บาง ปลาม้า	สุพรรณ บุรี	๒๙ ไร่. ๒ ฎ.		๘๑๓๔
๑๖๐	นายลือ อัยดีคุณ		๑๓๕๕๔
๑๖๑	นางจันดี หอมกลบ		๑๓๕๒๕
๑๖๒	นางอนิ สิริยานนท์		๑๓๕๕๑
๑๖๓	นายเทียน หอมสุวรรณ		๑๓๒๕๖,
๑๖๔	นางทัพ หอมสุวรรณ		๘๑๓๗
๑๖๕	นายศักดิ์ สุวรรณศรี นายพุก อินทรีย์วงษ์ นางเทียน		๘๑๔๕
๑๖๖	นายเม้ง เจริญไทย	บาง ปลาม้า		๘๑๔๑
๑๖๗	ด.ช. ทาว จำเนียร นางจันดี หอมกลบ		๘๔๔๖
๑๖๘	นายแพ กั้นพะลิด นายเอนก กั้นพะลิด นายประพันธ์ กั้นพะลิด นายอภัย กั้นพะลิด	วัดโบสถ์		๑๑๒๗๒

อยู่ จังหวัด	ที่ดินตั้งอยู่			หนังสือสำคัญ				เนื้อที่ตามโฉนด			เนื้อที่ของเวนคืน			หมายเหตุ
	ตำบล	อำเภอ	จังหวัด	ที่ดิน ระวาง	โฉนดที่	เลขที่ดิน	หน้า สำรวจ	ไร่	งาน	วา	ไร่	งาน	วา	
สุพรรณบุรี	วัดโปลี	บาง ปลาม้า	สุพรรณบุรี	๒๕ น. ๒ ฏ.	๕๑๓๔	๓๒	๔๗๐	๑๘	๓	๘๓	๒	—	๒๐	
"	"	"	"	"	๕๓๕๕๔	๗๒	๕๒๐๕	๑๐	๓	—	๕	๑	๒๐	
"	"	"	"	"	๕๓๕๒๕	๗๐	๕๒๐๓	๑๐	๑	—	๔	—	๔๘	
"	"	"	"	"	๕๓๕๕๑	๖๗	๕๒๐๒	๑๐	—	—	—	๒	๒๐	
"	"	"	"	"	๕๓๒๕๖	๖๒	๕๑๗๖	๑๖	—	—	๓	๒	๔๐	
"	"	"	"	"	๕๑๓๗	๓๖	๔๗๓	๓๑	๓	๔๐	๑๐	๒	๓๒	
"	"	"	"	"	๕๑๔๕	๓๗	๔๘๑	๘๐	๓	๓๖	๑๒	๓	๕๖	
"	"	"	"	"	๕๑๔๑	๓๘	๔๗๗	๗๗	๒	๑๘	๒๗	๓	—	
"	"	"	"	"	๕๔๕๖	๔๔	๕๒๖	๕๕	๓	๖๐	๔	๓	๘๐	
"	"	"	"	"	๕๑๒๗๒	๕๐	๘๗๔	๒๗	๓	๒๕	—	—	๔๕	

ที่	ที่ดินตั้งอยู่			หนังสือสำคัญ				เนื้อที่ตามโฉนด			เนื้อที่ที่ของเวนคืน			หมายเหตุ
	ตำบล	อำเภอ	จังหวัด	ที่ดิน รายน	โฉนดที่	เลขที่ดิน	หน้า สำรวจ	ไร่	งาน	วา	ไร่	งาน	วา	
๑	วัดโบสถ์	บาง ปลาม้า	สุพรรณบุรี	๒๙ น. ๒ ก.	๕๑๓๕	๒๙	๔๗๕	๔๙	๓	๘๔	๓๖	๓	๙๖	
๒	"	"	"	๒	๕๑๕๒	๓๐	๔๘๘	๔๑	—	๔๐	—	—	๔๕	
๓	"	"	"	๒	—	—	—	—	—	—	๓	๓	๓๐	มี ถ.ค. ๑
๔	"	"	"	๒	๕๑๒๑	๑๗	๔๕๗	๕๙	—	๖๘	๒๒	๓	๔๔	
๕	"	"	"	๒	๕๑๑๖	๑๙	๔๕๒	๗๒	๑	๖๐	๑๔	๒	๑๒	
๖	"	"	"	๒	๕๑๐๘	๑๘	๔๔๔	๗๔	๓	๔๔	—	๒	๘๐	
๗	"	"	"	๒๘-๓๐ น. ๒-๒ ก.	๕๑๐๕	๒๐	๔๔๕	๒๗	—	๘๐	๘	๑	๑๖	
๘	"	"	"	๒	๕๑๒๓	๔๕	๔๕๙	๓๖	๓	๘๐	๑	๓	๒๐	

ที่	ที่ดินตั้งอยู่			หนังสือสำคัญ			เนื้อที่ตามโฉนด			เนื้อที่ที่คงเวนคืน			หมายเหตุ	
	ตำบล	อำเภอ	จังหวัด	ที่ดิน รายน	โฉนดที่	เลขที่ดิน	หน้า สำรวจ	ไร่	งาน	วา	ไร่	งาน		วา
๑	วัดโสมสาลี	บางปลาหมอ	สุพรรณบุรี	๓๐ น. ๒ ฏ.	๑๓๕๔	๔๔	๑๓๙	๖๐	๓	๖๐	๑๑	๒	๔๔	
"	"	"	"	"	๑๒๒๕๕	๕๙	๑๑๐๕	๑๐	-	-	๔	-	-	
"	"	"	"	"	๑๑๖๒๕	๙๒	๑๒๑๐	๒๐	-	-	๒	๒	๔๐	
"	"	"	"	"	๑๑๘๗๕	๕๙	๙๐๙	๑๕	๓	๕๕	-	-	๕๕	
"	"	"	"	"	๑๑๒๐	๔๕	๑๐๕	๓๐	๒	๕๕	-	๓	๖๔	
"	"	"	"	๓๐ น. ๑ ฏ.	๑๑๒๑	๔๔	๑๐๖	๓๗	-	๕๐	๑๒	๓	๑๒	
"	"	"	"	"	๑๓๓๒	๒๔	๑๑๗	๔๔	๓	๕๒	๑๐	-	๕๒	
"	"	"	"	"	๑๑๓๑	๒๕	๑๑๖	๓๔	๓	๔๔	๑๑	๑	๗๒	
"	"	"	"	"	-	-	-	-	-	-	๑	-	๕๐	มี ส.ค. ๑
"	"	"	"	"	๑๑๓๕	๒๒	๑๒๐	๓๔	๒	๙๒	๔	-	๕๐	
"	"	"	"	-	-	-	-	-	-	-	๔	๑	๒๐	มี ส.ค. ๑
"	"	"	"	๓๑ น. ๑ ฏ.	๑๑๘๑	๗๐	๙๐๓	๑๙	๑	๔๔	๕	๒	๒๔	
"	"	"	"	"	๑๔๕๓	๕๓	๒๓๔	๒๒	-	๗๔	๒	๒	๐๒	

อยู่ ที่	ที่คนตั้งอยู่			หนังสือสำคัญ				เลขที่ตามโฉนด			เลขที่ของโฉนด			หมายเหตุ
	ตำบล	อำเภอ	จังหวัด	ที่ดิน รชวาง	โฉนดที่	เลขที่ดิน	หน้า สำรวจ	ไร่	งาน	วา	ไร่	งาน	วา	
สุพรรณบุรี	วัดโสมสาลี	บางปลาม้า	สุพรรณบุรี	๓๑ น. ๑ ฎ.	๑๔๕๒	๕๒	๒๓๗	๑๔	๑	๖๘	—	๑	๒๔	
"	"	"	"	"	๑๒๑๓๓	๘๓	๘๘๔	๕	—	—	—	—	๔๘	
"	"	"	"	"	๑๔๕๑	๔๗	๒๓๖	๘๒	๑	—	๘	—	๕๓	
"	"	"	"	"	๑๔๕๖	๔๓	๒๓๑	๖๖	๑	๑๒	๗	๓	๑๖	
"	มะขาม ล้ม	"	"	"	๑๔๕๑	๔๐	๑๒๘	๖๑	๑	๔๘	๑๒	๓	๖๘	
"	"	"	"	"	๑๔๕๐	๓๔	๑๒๗	๔๗	๒	๕๒	๘	๑	๒๘	
"	"	"	"	"	๑๔๔๘	๒๗	๑๒๖	๗๗	๒	๑๒	๑๒	—	๗๒	

ลำดับ	ที่ตั้งอยู่			หนังสือสำคัญ				เลขที่ตามโฉนด			เลขที่ตอของโฉนด			หมายเหตุ
	ตำบล	อำเภอ	จังหวัด	ที่ดิน รชวาง	โฉนดที่	เลขที่ดิน	หน้า สำรวจ	ไร่	งาน	วา	ไร่	งาน	วา	
๑	มะขาม ล้ม	บาง ปลาม้า	สุพรรณบุรี	๓๑ น. ๑ ฎ.	๑๑๒๖๘	๖๔	๓๑๓	๑๙	๓	๒๙	๓	๑	๐๘	
๒	"	"	"	"	๑๑๓๓๒	๓๑	๓๑๙	๒๐	-	-	๕	๑	๑๕	
๓	"	"	"	"	๓๔๗๖	๖	๑๕๔	๔๐	-	-	๑๕	๒	๗๒	
๔	"	"	"	๓๒ น. ๑ บ.	๓๔๔๑	๕๕	๑๑๙	๕๙	๑	๒๐	๕๔	๓	๒๐	
๕	"	"	"	"	๓๔๔๐	๕๔	๑๑๗	๓๐	๒	๙๖	๑๑	-	๐๘	
๖	"	"	"	"	๓๔๓๗	๔๐	๑๑๔	๑๐	๑	๓๒	๑๐	-	๓๕	
๗	"	"	"	"	๘๗๘๐	๗๗	๒๖๒	๒๓	๑	๑๒	๕	-	-	
๘	"	"	"	"	๙๙๔๓	๘๐	๓๖๓	๓๕	๑	๒๙	๓	-	๓๒	
๙	"	"	"	"	-	-	-	-	-	-	๔	๑	๗๕	มี ส.ค. ๑
๑๐	"	"	"	"	-	-	-	-	-	-	๓	๓	๗๕	"
๑๑	"	"	"	"	-	-	-	-	-	-	-	๒	๓๖	"
๑๒	"	"	"	"	๓๔๑๐	๒๕	๘๗	๓๘	๓	๖๐	๕	-	๗๖	
๑๓	"	"	"	"	๖๙๒๕	๒๒	๑๓๓	๒๙	๒	-	๗	-	-	
๑๔	"	"	"	"	๗๖๖	๒๑	๘๐	๑๕	-	๙๖	๕	๓	๘๐	
๑๕	"	"	"	"	-	-	-	-	-	-	๒	๒	-	มี ส.ค. ๑
๑๖	"	"	"	"	๑๑๑๑	๙๐	๕๖๖	๑๓	-	๘๐	๗	-	๒๐	

ที่ดินตั้งอยู่			หนังสือสำคัญ				เนื้อที่ตามโฉนด			เนื้อที่ของเวนคืน			หมายเหตุ
ตำบล	อำเภอ	จังหวัด	ที่ดิน ระวาง	โฉนดที่	เลขที่ดิน	หน้า สำรวจ	ไร่	งาน	วา	ไร่	งาน	วา	
ชาม	บางปลา	สุพรรณ	๓๒ น.										
ด้อม	ม้า	บุรี	๑ บ.	๘๑๘๐	๗๘	๓๓๓	๔	—	—	๒	๑	๘๖	
"	"	"	"	๐๐๒๘๓	๘๑	๕๘๘	๔	—	—	๓	๑	๑๖	
"	"	"	"	๐๐๕๒๔	๘๘	๕๗๒	๘	๒	๘๗	๑	๓	๔๔	
"	"	"	"	๗๕๘	๗	๗๓	๖	๒	๖๔	๑	๑	๘๒	
"	"	"	"	—	—	—	—	—	—	๑	—	๕๐	มี ด.ค. ๑
"	"	"	๓๓ น.										
"	"	"	๑ บ.	๗๕๘	๘	๗๒	๕	๒	๑๒	—	—	๘๖	
"	"	"	"	๓๕๗	๘	๗๑	๕	๑	๑๒	๔	—	๖๐	

ลำดับ	ที่คนตั้งอยู่			หนังสือสำคัญ				เนื้อตามโฉนด			เนื้อที่ของเวนคืน			หมายเหตุ
	ตำบล	อำเภอ	จังหวัด	ที่ดิน รวาง	โฉนดที่	เลขที่ดิน	หน้า สำรวจ	ไร่	งาน	ไร่	ไร่	งาน	วา	
๑	มะขาม ด้อม	บาง ปลาหมอ	สุพรรณ บุรี	๓๓ น. ๑ ข.	๗๔๘	๑๑๓	๖๒	๕	๓	๑๒	๔	๒	๒๔	
๒	"	"	"	"	๑๑๗๒๖	๑๔๐	๔๘๕	๑	๓	๒๐	—	—	๔๐	
๓	"	"	"	"	๗๔๗	๙๐	๖๑	๑	๓	๒๐	—	—	๕๐	
๔	"	"	"	"	๗๔๑	๘๗	๕๕	๑	๓	๕๒	๑	๑	๗๒	
๕	"	"	"	"	๑๒๕๐๐	๑๔๙	๖๓๒	๒	๑	๖๕	—	๑	๕๒	
๖	"	"	"	"	๗๔๐	๗๖	๕๔	๗	๑	—	๒	๓	๒๔	
๗	"	"	"	"	—	—	—	—	—	—	—	๓	๓๕	มี ส.ค. ๑
๘	"	"	"	"	๑๑๖๒๑	๑๓๕	๓๒๙	—	๓	๒๐	—	๓	๒๐	
๙	"	"	"	"	๑๑๖๒๐	๑๓๙	๓๒๕	๑	๑	๕๒	๑	—	๗๒	
๑๐	"	"	"	"	๗๓๙	๖๙	๕๓	๒	๓	๒๙	—	—	๒๕	
๑๑	"	"	"	"	—	—	—	—	—	—	๔	—	๕๐	มี ส.ค. ๑
๑๒	"	"	"	"	—	—	—	—	—	—	๑	๒	๒๐	"

คดี	ที่ดินตั้งอยู่			หนังสือสำคัญ				เนื้อที่ตามโฉนด			เนื้อที่ทดลองเวนคืน			หมายเหตุ
	ตำบล	อำเภอ	จังหวัด	ที่ดิน ประเภท	โฉนดที่	เลขที่ดิน	หน้า สำรวจ	ไร่	งาน	วา	ไร่	งาน	วา	
น	มะขาม ล้ม	บางปลา ม้า	สุพรรณ บุรี	กต น. ๑ อ.	๗๓๘	๖๘	๕๒	๑๓	๑	๑๖	๒	๑	๔๘	มี ด.ค. ๑ "
"	"	"	"	"	-	-	-	-	-	-	๒	๓	๕๐	
"	"	"	"	"	-	-	-	-	-	-	๑	-	๑๐	
"	"	"	"	"	๘๗๖๖	๑๑๔	๒๐๘	๑๓	๓	๒๐	๑	๑	๐๘	
"	"	"	"	"	๘๗๕๙	๑๑๖	๒๑๐	๒๘	๓	๖๐	๓	๑	๒๐	
"	"	"	"	กต น. ๒ อ.	๘๗๕๘	๑๑๕	๒๐๙	๔๔	-	๑๒	๔	๒	๕๒	
"	"	"	"	"	๑๐๒	๑๐๒	๓๙	๔๓	๒	๑๖	๕	๓	๓๒	
"	"	"	"	"	๗๒๔	๑๐๓	๓๘	๕๔	๑	๕๖	๔	๓	๔๐	
"	"	"	"	"	๗๑๗	๑๐๔	๓๑	๒๙	๒	๐๔	๔	๓	๒๘	
"	"	"	"	"	๑๑๖๑	๑๓๔	๕๕๗	๔๗	๓	๗๖	๓	๒	๓๖	

แปลง หมายเลข	เจ้าของหรือผู้ครอบครอง	ตั้งบ้านเรือนอยู่			ที่ดินตั้งอยู่			หนังสือสำคัญ		
		ตำบล	อำเภอ	จังหวัด	ตำบล	อำเภอ	จังหวัด	ที่ดิน ระวาง	โฉนดที่	เลขที่
๒๔๒	นางหรัถ นุชสวาท	มะขาม ล้ม	บาง ปลาม้า	สุพรรณ บุรี	มะขาม ล้ม	บาง ปลาม้า	สุพรรณ บุรี	๓๓ น. ๒ อ.	๗๑๓	๔
๒๔๓	นางเชียว เพ็งพุด นางถวิล เพ็งพุด	๑๑๓๖๓	๑๓
๒๔๔	นายสุวรรณ	—	๑๕
๒๔๕	นายจันทร์ เชิญใจช่วย นางมุต แก้ววิจิตร	๗๑๑	๓
๒๔๖	นางคุ้ม พันธเทพ	๗๑๔	๑๐
๒๔๗	นายเทียม ไทวงษ์	โคก กำยาน	เมืองสุ พรรณบุรี	๗๑๐	๒
๒๔๘	นายจีน เกิดอยู่	รวีใหญ่	๗๐๐	๒
๒๔๙	นางหลงมา สุรินทร์ตัน	มะขาม ล้ม	บาง ปลาม้า	๓๓ น. ๑ อ.	๖๙๙	๑
๒๕๐	นายยศ พงไม้ซ่า	ทับตี เหล็ก	เมืองสุ พรรณบุรี	๓๓ น. ๒ อ.	๗๓๒๕	๑
๒๕๑	นายได้ แซ่จิว	มะขาม ล้ม	บาง ปลาม้า	๖๙๑	๑
๒๕๒	นางทวี แยมยัค น.ส. มณี พกกล้า น.ส. พิมพ์ พกกล้า นางชื่น สุกสังจันทร์	๓๓ น. ๑ อ.	๖๙๘	๑

ที่คนตั้งอยู่			หนังสือสำคัญ				เนื้อที่ตามโฉนด			เนื้อที่ทศทองเวนคืน			หมายเหตุ
ตำบล	อำเภอ	จังหวัด	ที่ดิน ระวาง	โฉนดที่	เลขที่ดิน	หน้า สำรวจ	ไร่	งาน	วา	ไร่	งาน	วา	
มะขาม ล้ม	บาง ปลาม้า	สุพรรณ บุรี	๓๓ น. ๒ อ.	๗๑๓	๔๘	๒๖	๑๕	๑	๗๒	๕	๓	๐๘	
"	"	"	"	๑๑๓๖๓	๑๓๕	๕๕๘	๒๑	—	๗๖	๑	๓	๕๖	
"	"	"	"	—	๑๕๕	๖๒๒	๑๑	—	—	๒	๑	๗๕	
"	"	"	"	๗๑๑	๓๐	๒๔	๒๒	๓	๗๖	๑๔	๓	๔๘	
"	"	"	"	๗๑๔	๑๐๕	๒๗	๒๗	๑	๔๔	๖	๒	๘๐	
"	"	"	"	๗๑๐	๒๘	๒๓	๓๖	๒	๒๐	๒๑	๑	๗๒	
"	"	"	"	๗๐๐	๒๗	๑๓	๓๔	—	๒๗	๑๘	๓	๐๘	
"	"	"	๓๓ น. ๑ อ.	๖๘๘	๑๗	๑๒	๑๑	—	๖๘	๖	๒	๔๔	
"	"	"	๓๓ น. ๒ อ.	๑๑๒๕	๑๖	๖๒	๒๐	๓	๓๒	๕	—	๗๖	
"	"	"	"	๖๘๑	๑๕	๔	๒๑	๒	๘๔	๑๑	๑	๓๒	
"	"	"	๓๓ น. ๑ อ.	๖๘๘	๑๘	๑๑	๓๐	—	๘๘	๑๑	๑	๘๘	

แปลง หมาย เลขที่	เจ้าของหรือผู้ครอบครอง	ตั้งบ้านเรือนอยู่			ที่ดินตั้งอยู่			หนังสือ		
		ตำบล	อำเภอ	จังหวัด	ตำบล	อำเภอ	จังหวัด	ที่ดิน รวาง	โฉนดที่	เลข
๒๕๓	นางเหลียม คำผลดี	ท่าระหัด	เมืองสุพรรณบุรี	สุพรรณบุรี	มะขาม ล้ม	บาง ปลาม้า	สุพรรณ บุรี	๓๔ น. ๑ ข.		๖๙๗
๒๕๔	นางถมบุญ อุมาริ นางดองดี แสงสุขดี	ทับ ใต้เหล็ก	"	"	"	"	"	"		๖๙๒
๒๕๕	นางกอง นางเนี้ย	มะขาม ล้ม	บาง ปลาม้า	"	"	"	"	"		๖๙๓
๒๕๖	นางกวา เมฆสุทัศน์	ทับ ใต้เหล็ก	เมืองสุ พรรณบุรี	"	"	"	"	"		๖๙๙
๒๕๗	นางดาดิ ศรีจันทร์ดี	"	"	"	ทับ ใต้เหล็ก	เมืองสุ พรรณบุรี	"	๓๔ น. ๒ ข.		๘๖๕๓
๒๕๘	นางเบา แสงสุขดี นายพรม ปานแก้ว	"	"	"	"	"	"	"		๗๒๖๔
๒๕๙	นายหยัด ปานอ่อน นางแก้ว ปานอ่อน	ดอน กำยาน	"	"	ดอน กำยาน	"	"	"		๘๘๘๔
๒๖๐	นายเชื่อม จากทองคำ	วังใหญ่	"	"	"	"	"	"		๘๘๘๕
๒๖๑	นายฉลวย หอมใจเย็น	ดอน กำยาน	"	"	"	"	"	"		๘๘๘๓
๒๖๒	นางถมยา พิมพ์พันธ์	วังใหญ่	"	"	"	"	"	"		๘๘๘๒
๒๖๓	นางจัน วงษ์เกิด	"	"	"	วังใหญ่	"	"	"		๕๔๘๔
๒๖๔	นายไคไล เข้มมาก	"	"	"	ดอน กำยาน	"	"	๓๕ น. ๔ ข.		๘๘๗๕

อยู่	ที่ดินตั้งอยู่			หนังสือสำคัญ				เลขที่ตามโฉนด			เลขที่ของโฉนด			หมายเหตุ
	จังหวัด	ตำบล	อำเภอ	จังหวัด	ที่ดิน ระวาง	โฉนดที่	เลขที่ดิน	หน้า สำรวจ	ไร่	งาน	วา	ไร่	งาน	
สุพรรณบุรี	มะขาม	บาง	สุพรรณบุรี	๓๔ น. ๑ อ.	๖๙๗	๑๓	๑๐	๑๖	๑	๒๐	—	๒	๙๔	
"	"	"	"	"	๖๙๒	๑๔	๕	๒๙	๓	๔๓	๑๕	—	๖๙	
"	"	"	"	"	๖๙๓	๑๒๑	๖	๑๐	—	๖๔	—	๑	๐๔	
"	"	"	"	"	๖๙๙	๙๙	๒	๓๗	—	๙๒	๑๕	—	๓๖	
"	ทับ	เมืองสุ	"	๓๔ น. ๒ อ.	๘๖๕๓	๙๑	๓๓๒	๒๓	—	๖๙	๖	—	๒๙	
"	"	"	"	"	๘๖๖๔	๕๑	๑	๕๑	๑	๙๒	๑๓	๓	๐๙	
"	ดอน	"	"	"	๘๖๘๔	๒๖	๑๖๖	๑๕	๑	๔๒	๗	๒	๒๖	
"	กายาน	"	"	"	๘๖๘๕	๒๕	๑๖๗	๓๑	๑	๑๖	—	—	๐๔	
"	"	"	"	"	๘๖๘๓	๒๔	๑๖๕	๒๙	—	๔๙	๖	๒	๗๒	
"	"	"	"	"	๘๖๘๒	๓	๑๖๔	๒๓	๒	๒๔	—	๓	๒๐	
"	ไร่ใหญ่	"	"	"	๘๔๔๔	๖	๒๗๓	๑๑	—	๗๒	๓	๑	๐๔	
"	ดอน	"	"	๓๕ น. ๔ อ.	๘๘๗๘	๗	๑๖๑	๙	๓	๖๒	๒	๑	๙๖	

ที่ดินตั้งอยู่			หนังสือสำคัญ				เนื้อที่ตามโฉนด			เนื้อที่ที่ต้องเวนคืน			หมายเหตุ
ตำบล	อำเภอ	จังหวัด	ที่ดิน รวาง	โฉนดที่	เลขที่ดิน	หน้า สำรวจ	ไร่	งาน	วา	ไร่	งาน	วา	
คอน กำยาน	เมือง พรหมบุรี	สุพรรณบุรี	๓๕ น. ๔ ข.	๑๑๖๒	๑๐๗	๔๔	๓๖	๓	๖๐	—	—	๒๔	
..	๑๑๖๑	๑๐๗	๔๓	๑๐	๑	๕๐	๖	๑	๗๖	
..	๑๑๖๐	๑๐๗	๔๒	๑๐	๒	๕๕	๖	๑	๕๒	
..	๑๑๕๘	๑๐๑	๔๑	๒๔	๓	๗๖	๖	๑	๔๔	
..	๓๕ น. ๒ ข.	๕๔๘๑	๑๑๐	๒๗๐	๒๑	๑	๕๐	—	—	๕๐	
..	๕๔๘๖	๗๐	๒๖๕	๒๗	๑	๔๔	๓	—	๕๒	
คอน กำยาน	๑๑๕๖	๕๕	๓๗	๑๔	๑	๒๔	๕	๑	๒๔	
..	๑๑๕๕	๖๕	๓๗	๑๗	๑	๒๔	๕	—	๐๕	
..	๕๔๕๒	๖๗	๒๓๑	๑๓	๑	๐๔	๕	๑	๐๕	
..	๕๔๕๔	๕๕	๒๓๓	๑๔	—	๗๖	๒	๑	๓๒	

แปลง หมาย เลขที่	เจ้าของหรือผู้ครอบครอง	ตั้งบ้านเรือนอยู่			ที่ดินตั้งอยู่			หนังสือสำคัญ		
		ตำบล	อำเภอ	จังหวัด	ตำบล	อำเภอ	จังหวัด	ที่ดิน รวาง	โฉนดที่	เลขที่
๒๗๕	นางสังวาลย์ อ่ำสมบุญ	วัดใหญ่	เมืองสุพรรณบุรี	สุพรรณบุรี	วัดใหญ่	เมืองสุพรรณบุรี	สุพรรณบุรี	๓๕ น. ๒ อ.	๕๔๕๓	๕๐
๒๗๖	นายหยวก บัวมี นางเทพ บัวมี	"	"	"	"	"	"	"	๕๔๕๕	๔๘
๒๗๗	นายมี แซ่มวงค์ นางทองสุข แซ่มวงค์	"	"	"	"	"	"	"	๕๔๖๐	๔๖
๒๗๘	นางจัน วงษ์เกิด	"	"	"	"	"	"	"	๕๔๕๖	๓๖
๒๗๙	นายเจ๊ก เมฆสุทัศน์	"	"	"	"	"	"	"	๕๔๔๐	๓๐
๒๘๐	นายเย อ่ำสมบุญ นางสังวาลย์ อ่ำสมบุญ	"	"	"	"	"	"	"	๕๔๓๐	๑๒๐
๒๘๑	นายเหลือบ ช้างนัม นางทรัพย์ ช้างนัม	"	"	"	"	"	"	"	๕๔๓๑	๑๑
๒๘๒	นางทรัพย์ เขี่ยมน้อย	"	"	"	"	"	"	"	๕๔๓๒	๑๐
๒๘๓	นายมี แซ่มวงษ์ นางทองสุข แซ่มวงษ์	"	"	"	"	"	"	๓๖ น. ๒ อ.	๕๔๑๗	๖๐
๒๘๔	นายขงยุทธ ใจกริม	"	"	"	"	"	"	"	๕๔๑๖	๕๐
๒๘๕	นางกิม จิตรบรรจง นางอาบ จิตรบรรจง	"	"	"	"	"	"	"	๕๔๑๓	๔๐

ผู้คนที่ตั้งอยู่		หนังสือสำคัญ				เลขที่ตามโฉนด			เลขที่ที่ดินโฉนด			หมายเหตุ
อำเภอ	จังหวัด	ที่ดิน ประเภท	โฉนดที่	เลขที่ ที่ดิน	หน้า สำรวจ	ไร่	งาน	วา	ไร่	งาน	วา	
เมืองสุพรรณบุรี	สุพรรณบุรี	๓๕ น. ๒ อ.	๕๕๕๓	๕๕	๒๓๒	๒๕	๓	๕๕	๓	-	๗๖	
"	"	"	๕๕๕๕	๕๕	๒๓๔	๑๖	๒	๗๖	๖	๑	๒๕	
"	"	"	๕๕๖๑	๕๖	๒๕๐	๑๒	-	๖๕	-	๑	๕๕	
"	"	"	๕๕๕๖	๓๖	๒๓๕	๑๗	๒	๕๕	๗	๓	๕๐	
"	"	"	๕๕๕๐	๓๐	๒๑๗	๑๖	-	๕๒	๗	๑	๖๕	
"	"	"	๕๕๑๐	๑๒๓	๒๐๗	๑๐	๑	๑๒	๓	๒	๕๒	
"	"	"	๕๕๓๑	๑๗	๒๑๐	๖	๒	๕๐	-	๒	๐๕	
"	"	"	๕๕๓๒	๑๕	๒๑๑	๗	๓	๕๕	๑	๑	๕๐	
"	"	๓๖ น. ๒ อ.	๕๕๑๗	๖๕	๑๗๖	๑๗	๑	๕๖	-	-	๕๐	
"	"	"	๕๕๑๖	๕๕	๑๗๕	๑๕	๓	๖๐	-	๒	๕๕	
"	"	"	๕๕๑๑	๕๕	๑๗๒	๒๐	๑	๓๓	๖	๒	๕๕	

ที่	ที่ดินตั้งอยู่			หนังสือสำคัญ				เนื้อที่ตามโฉนด			เนื้อที่ที่คงเวนคืน			หมายเหตุ
	ตำบล	อำเภอ	จังหวัด	ที่ดิน รวาง	โฉนดที่	เลขที่ดิน	หน้า สำรวจ	ไร่	งาน	วา	ไร่	งาน	วา	
๑	วังใหญ่	เมืองศรี พรรณบุรี	ศรีพรรณ บุรี	๓๖ น. ๒ อ.	๕๓๕๗	๔๕	๑๗๗	๒๘	๒	๓๒	-	๒	๒๘	
๒	"	"	"	"	๕๔๑๒	๔๖	๑๙๑	๑๖	๓	๒๓	๔	๑	๐๘	
๓	"	"	"	"	-	-	-	-	-	-	๖	๑	๖๐	มี ส.ค. ๑
๔	"	"	"	"	๕๕๐๑	๒๕	๑๕๖	๑๖	๒	๙๒	๑๔	๒	๕๒	
๕	"	"	"	"	-	-	-	-	-	-	-	-	๕๐	มี ส.ค. ๑
๖	"	"	"	"	๕๕๐๑	๓๐	๑๕๐	๑๔	๑	๖๐	-	๒	๕๒	
๗	"	"	"	"	๕๕๐๖	๒๖	๑๕๕	๑๓	๒	๓๖	๑๒	๒	๓๖	
๘	"	"	"	"	๕๕๐๕	๒๔	๑๕๗	๒๓	๒	-	๙	๑	๔๔	
๙	"	"	"	"	๕๕๐๐	๒๓	๑๕๙	๓๐	๒	๔๐	๖	๒	๗๒	
๑๐	"	"	"	"	-	-	-	-	-	-	-	๓	๔๐	มี ส.ค. ๑
๑๑	"	"	"	"	-	-	-	-	-	-	๑	๓	๑๕	"

ที่	ที่ดินตั้งอยู่			หนังสือสำคัญ				เนื้อที่ตามโฉนด			เนื้อที่ที่ต้องเวนคืน			หมายเหตุ
	ตำบล	อำเภอ	จังหวัด	ที่ดิน ประเภท	โฉนดที่	เลขที่ดิน	หน้า สำรวจ	ไร่	งาน	วา	ไร่	งาน	วา	
๑	วังหว้าใหญ่	เมืองศรี พรหมบุรี	ศรีพรหม บุรี	—	—	—	—	—	—	—	๔	—	๓๐	มี ส.ค. ๑
๒	"	"	"	๓๖ น.	๒๖๖๕	๒๒	๑๙๔	๑๒	๑	๓๒	๑๒	๑	๓๒	
๓	"	"	"	๒ ปี.	๒๗๒๐	๑๙	๒๓๙	๕	๓	๖๙	๔	๓	๔๔	
๔	"	"	"	๓๖ น. ๓ ปี.	๒๖๖๓	๒๑	๑๙๑	๓๙	๒	๑๗	๑๑	๓	๙๐	
๕	"	"	"	"	๕๔๐๕	๒๗	๑๙๕	๑๙	๑	๑๒	—	—	๔๙	
๖	"	"	"	๓๖ น. ๒ ปี.	—	๑๑	๑๙๙	๕	๑	๔๐	๒	๓	๗๐	
๗	"	"	"	"	—	๙๑	๓๙๕	๑๑	๑	—	๑๐	—	๓๐	
๘	"	"	"	"	๒๖๖๙	๑๒	๑๙๙	๓๑	๓	๕๖	๓๑	๒	๓๒	
๙	"	"	"	"	๒๖๖๙	๑๓	๑๙๗	๒๔	๒	๙๐	๗	๒	—	
๑๐	"	"	"	"	๑๐๐๒๒	๙๐	๓๙๔	๑๙	๒	๖๐	๑๙	๒	๖๐	
๑๑	"	"	"	"	๒๖๗๑	๑๐	๑๙๐	๑๕	๑	๑๒	๔	—	๔๐	

แปลง หมายเลข	เจ้าของหรือผู้ครอบครอง	ที่ดินบริเวณอยู่			ที่ดินตั้งอยู่			หนังสือสำคัญ		
		ตำบล	อำเภอ	จังหวัด	ตำบล	อำเภอ	จังหวัด	ที่ดิน ระวาง	โฉนดที่	เลขที่ดิน
๓๐๘	นางเม ลายทิม	ว.ใหญ่	เมืองสี พรวณบุรี	สุพรรณบุรี	ว.ใหญ่	เมืองสี พรวณบุรี	สุพรรณบุรี	๓๖ น. ๒ อ.	—	—
๓๐๙	นายเม เพ็งสุวรรณ	"	"	"	"	"	"	"	—	—
๓๑๐	นางสุข นางเปลื้อง นางเมือง นางผอน น.ส. ปลต เพ็งสุวรรณ	"	"	"	"	"	"	"	๒๖๗๓	๘
๓๑๑	นายเอก ไต่ทิม นายเวียน ใจดี นายจาม น้อยหงษ์ นางซ้อน คชชะ นางช้อย ไต่ทิม	"	"	"	"	"	"	๓๖ น. ๓ อ.	๒๖๓๗	๘
๓๑๒	นายปลิม พักหิรัญ	"	"	"	"	"	"	๓๖ น. ๒ อ.	๒๖๗๔	๗
๓๑๓	นายปลิม พักหิรัญ	"	"	"	"	"	"	"	—	—
๓๑๔	นางสาวม่วย บันไธ	"	"	"	"	"	"	"	—	—
๓๑๕	นางสาวม่วย บันไธ	"	"	"	"	"	"	"	—	—
๓๑๖	นางสาวม่วย บันไธ	"	"	"	"	"	"	"	๒๖๔๒	๑
๓๑๗	นายเล็ก สุขพรม	"	"	"	"	"	"	"	๘๕๕๘	๓๘

จังหวัด	ที่ดินตั้งอยู่			หนังสือสำคัญ				เนื้อที่ตามโฉนด			เนื้อที่ทต้องเวนคืน			หมายเหตุ
	ตำบล	อำเภอ	จังหวัด	ที่ดิน รวาง	โฉนดที่	เลขที่ดิน	หน้า สำรวจ	ไร่	งาน	วา	ไร่	งาน	วา	
พรวนบุรี	วัดใหญ่	เมืองสุพรรณบุรี	สุพรรณบุรี	๓๖ น. ๒ อ.	—	—	—	—	—	—	๔	๑	๕๐	มี ต.ค. ๑
"	"	"	"	"	—	—	—	—	—	—	๑	๓	๔๐	"
"	"	"	"	"	๒๖๗๓	๘	๑๘๘๑	๒๔	๒	๗๓	๑๖	๒	๖๔	"
"	"	"	"	๓๖ น. ๓ อ.	๒๖๓๗	๘	๑๘๕๓	๒๑	—	๖๐	๑๗	๓	๖๘	"
"	"	"	"	๓๖ น. ๒ อ.	๒๖๗๔	๗	๑๘๕๓	๗	—	๘๒	๖	๒	๓๖	"
"	"	"	"	"	—	—	—	—	—	—	๒	—	๕๐	มี ต.ค. ๑
"	"	"	"	"	—	—	—	—	—	—	๕	๓	๒๐	"
"	"	"	"	"	—	—	—	—	—	—	๓	๓	—	"
"	"	"	"	"	๒๖๔๒	๑	๑๖๑	๒๑	—	๐๔	๓	๒	๕๕	"
"	"	"	"	"	๕๕๕๘	๓๘	๒๔๘	๖๗	—	๑๒	๑๘	๓	๑๖	"

ฉบับพิเศษ หน้า ๔

เล่ม ๘๐ ตอนที่ ๓๕ ราชกิจจานุเบกษา ๒๔ เมษายน ๒๕๐๖

หมายเหตุ:- เหตุผลในการประกาศใช้พระราชบัญญัติฉบับนี้ คือ เนื่องจากการรถไฟแห่งประเทศไทย ได้ทำการสำรวจอสังหาริมทรัพย์ ซึ่งจะต้องเวนคืน เพื่อประโยชน์แก่การรถไฟ ฯ เสร็จแล้ว จึงสมควรตราพระราชบัญญัติเวนคืนอสังหาริมทรัพย์เพื่อดำเนินการต่อไป