



พระราชกฤษฎีกา

กำหนดเขตที่ดินในบริเวณที่ที่จะเวนคืน

เพื่อขยายทางหลวงแผ่นดินหมายเลข ๓๒๔๖ สายแยกทางหลวงแผ่นดิน

หมายเลข ๓๓๑ (ท่าบุญมี) - พนัสนิคม

พ.ศ. ๒๕๓๕

ภูมิพลอดุลยเดช ป.ร.

ให้ไว้ ณ วันที่ ๑๖ กันยายน พ.ศ. ๒๕๓๕

เป็นปีที่ ๕๑ ในรัชกาลปัจจุบัน

พระบาทสมเด็จพระปรมินทรมหาภูมิพลอดุลยเดช มีพระบรมราชโองการโปรดเกล้าฯ ให้ประกาศว่า

โดยที่เป็นการสมควรกำหนดเขตที่ดินในบริเวณที่ที่จะเวนคืน เพื่อขยายทางหลวงแผ่นดินหมายเลข ๓๒๔๖ สายแยกทางหลวงแผ่นดินหมายเลข ๓๓๑ (ท่าบุญมี) - พนัสนิคม ในท้องที่อำเภอพนัสนิคม จังหวัดชลบุรี

อาศัยอำนาจตามความในมาตรา ๑๗๘ ของรัฐธรรมนูญแห่งราชอาณาจักรไทย ซึ่งแก้ไขเพิ่มเติมโดยรัฐธรรมนูญแห่งราชอาณาจักรไทย แก้ไขเพิ่มเติม (ฉบับที่ ๕) พุทธศักราช ๒๕๓๘ และมาตรา ๖๘ วรรคหนึ่ง แห่งพระราชบัญญัติทางหลวง พ.ศ. ๒๕๓๕ ประกอบกับมาตรา ๕ วรรคสาม และมาตรา ๖ แห่งพระราชบัญญัติว่าด้วยการเวนคืนอสังหาริมทรัพย์ พ.ศ. ๒๕๓๐ จึงทรงพระกรุณาโปรดเกล้าฯ ให้ตราพระราชกฤษฎีกาขึ้นไว้ ดังต่อไปนี้

มาตรา ๑ พระราชกฤษฎีกานี้เรียกว่า “พระราชกฤษฎีกากำหนดเขตที่ดินในบริเวณที่ที่จะเวนคืน เพื่อขยายทางหลวงแผ่นดินหมายเลข ๓๒๔๖ สายแยกทางหลวงแผ่นดินหมายเลข ๓๓๑ (ท่าบุญมี) - พนัสนิคม พ.ศ. ๒๕๓๕”



LIRT

มาตรา ๒ พระราชกฤษฎีกานี้ให้ใช้บังคับตั้งแต่วันถัดจากวันประกาศในราชกิจจานุเบกษา เป็นต้นไป

มาตรา ๓ พระราชกฤษฎีกานี้ให้ใช้บังคับได้มีกำหนดสี่ปี

มาตรา ๔ ให้อธิบดีกรมทางหลวงเป็นเจ้าหน้าที่เวนคืนตามพระราชกฤษฎีกานี้

มาตรา ๕ เขตที่ดินในบริเวณที่จะเวนคืนตามพระราชกฤษฎีกานี้อยู่ในท้องที่อำเภอพนัสนิคม จังหวัดชลบุรี มีส่วนกว้างสองร้อยเมตร ทั้งนี้ ภายในแนวเขตตามแผนที่ท้ายพระราชกฤษฎีกานี้

มาตรา ๖ ให้รัฐมนตรีว่าการกระทรวงคมนาคมรักษาการตามพระราชกฤษฎีกานี้

ผู้รับสนองพระบรมราชโองการ

บรรหาร ศิลปอาชา

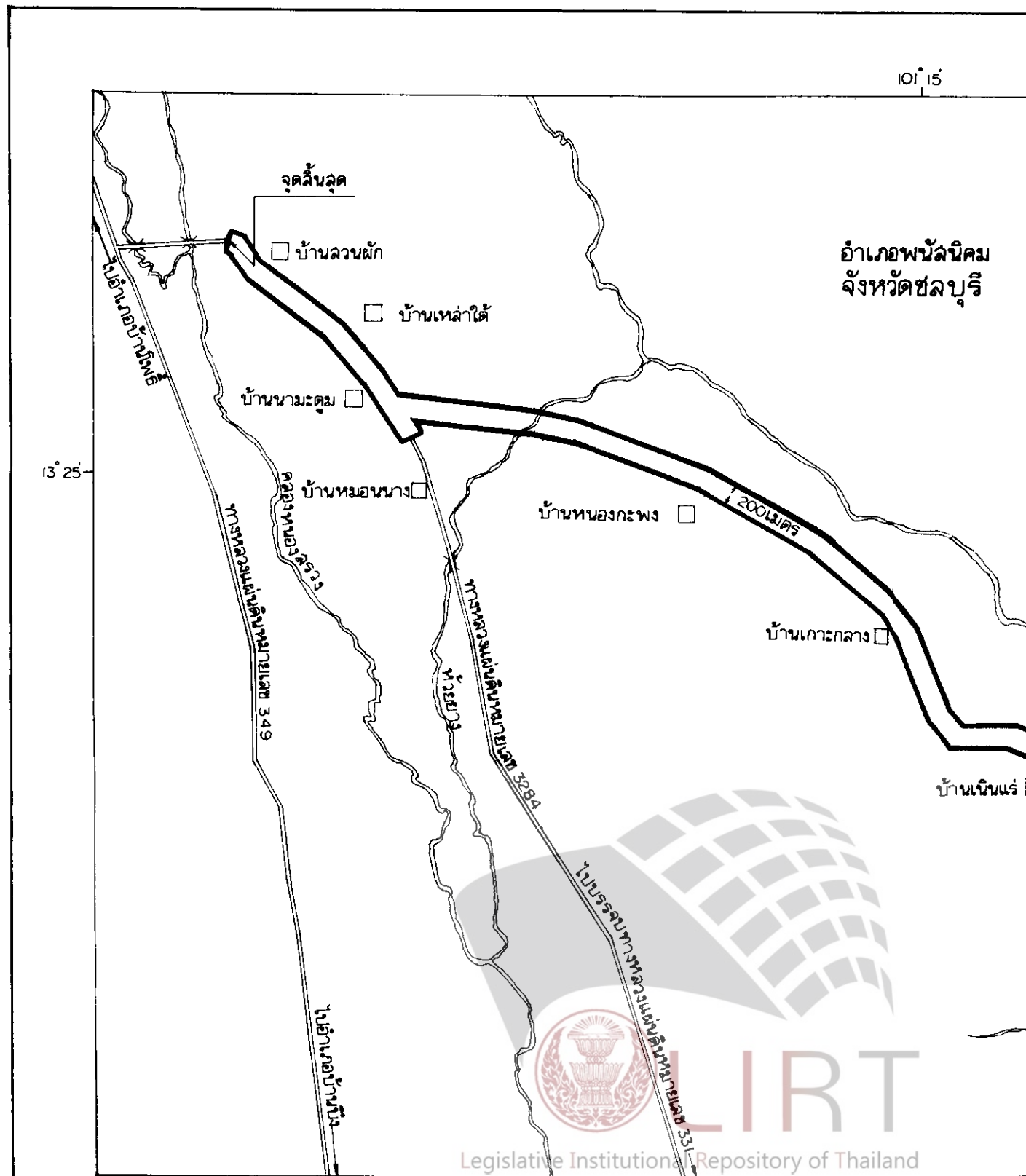

นายกรัฐมนตรี

หมายเหตุ :- เหตุผลในการประกาศใช้พระราชกฤษฎีกานี้ คือ เนื่องจากมีความจำเป็นจะต้องขยายทางหลวงแผ่นดินหมายเลข ๓๒๔๖ สายแยกทางหลวงแผ่นดินหมายเลข ๓๓๑ (ท่าบุญมี) - พนัสนิคม ในท้องที่อำเภอพนัสนิคม จังหวัดชลบุรี เพื่ออำนวยความสะดวกและความรวดเร็วแก่การจราจรและการขนส่งอันเป็นกิจการสาธารณูปโภค ในการนี้สมควรกำหนดเขตที่ดินในบริเวณที่จะเวนคืนในท้องที่ดังกล่าว เพื่อให้เจ้าหน้าที่หรือผู้ซึ่งได้รับมอบหมายจากเจ้าหน้าที่มีสิทธิเข้าไปทำการสำรวจและเพื่อทราบข้อเท็จจริงเกี่ยวกับบ่อสังหาริมทรัพย์ที่จะต้องเวนคืนที่แน่นอน จึงจำเป็นต้องตราพระราชกฤษฎีกานี้

แผนที่ท้ายพระราชกฤษฎีกา
กำหนดเขตที่ดินในบริเวณที่จะเวนคืน
เพื่อขยายทางหลวงแผ่นดินหมายเลข 324
สายแยกทางหลวงแผ่นดินหมายเลข 331 (ท่าบุญมี)

พ.ศ. 2539

มาตราส่วน 1:50,000



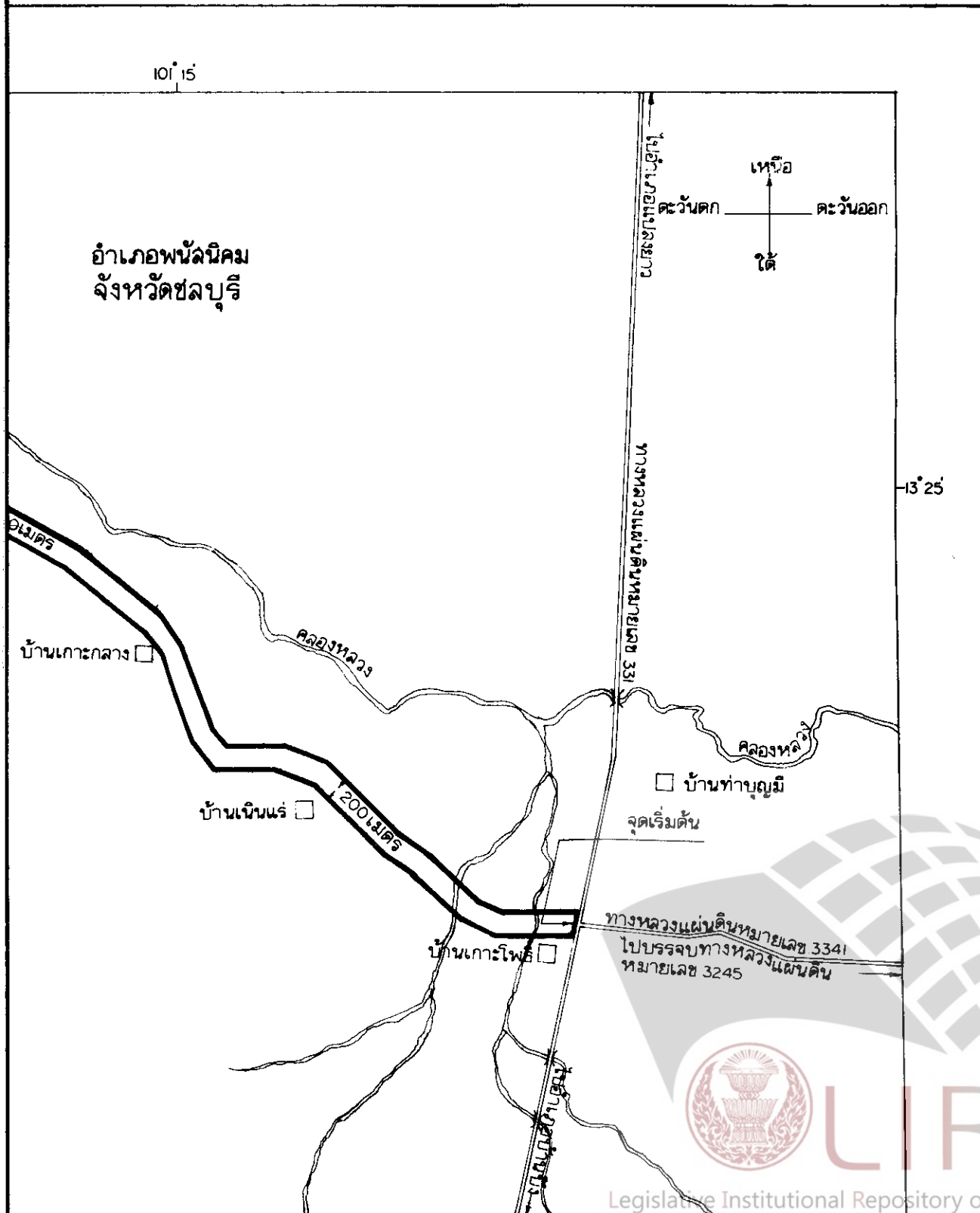
เครื่องหมาย








101° 15'

ที่ท้ายพระราชกฤษฎีกา
ที่ดินในบริเวณที่จะเวนคืน
หลวงแผ่นดินหมายเลข 3246
ดินหมายเลข 331 (ท่าบุญมี) - พันธ์นิคม
พ.ศ. 2539

มาตราส่วน 1:50,000



เครื่องหมาย

-  แนวเขตที่ดินในบริเวณที่จะเวนคืน
-  ทางหลวง
-  ละพาน
-  คลอง ห้วย
-  หมู่บ้าน

Handwritten signature

(นายพิเชียร เจริญกุลกิจ)
ผู้อำนวยการสำนักจัดการมลพิษที่ดิน

Handwritten signature

(นายฉันทน์ ศรีรุ่งโรจน์)
อธิบดีกรมทางหลวง

