

พระราชกฤษฎีกา

กำหนดเขตที่ดิน ในท้องที่ตำบลลูโบะยี่ไร อำเภอมายอ และตำบลพิเทน
กิ่งอำเภอทุ่งยางแดง อำเภอมายอ จังหวัดปัตตานี ให้เป็นเขตปฏิรูปที่ดิน

พ.ศ. ๒๕๓๖

ภูมิพลอดุลยเดช ป.ร.

ให้ไว้ ณ วันที่ ๑๑ ตุลาคม พ.ศ. ๒๕๓๖
เป็นปีที่ ๔๘ ในรัชกาลปัจจุบัน

พระบาทสมเด็จพระปรมินทรมหาภูมิพลอดุลยเดช มีพระบรมราชโองการโปรดเกล้าฯ ให้
ประกาศว่า

โดยที่เป็นการสมควรกำหนดเขตที่ดิน ในท้องที่ตำบลลูโบะยี่ไร อำเภอมายอ และตำบลพิเทน
กิ่งอำเภอทุ่งยางแดง อำเภอมายอ จังหวัดปัตตานี ให้เป็นเขตปฏิรูปที่ดิน

อาศัยอำนาจตามความในมาตรา ๑๗๕ ของรัฐธรรมนูญแห่งราชอาณาจักรไทย และมาตรา
๒๕ วรรคหนึ่ง แห่งพระราชบัญญัติการปฏิรูปที่ดินเพื่อเกษตรกรรม พ.ศ. ๒๕๑๘ จึงทรงพระกรุณา
โปรดเกล้าฯ ให้ตราพระราชกฤษฎีกาขึ้นไว้ ดังต่อไปนี้

มาตรา ๑ พระราชกฤษฎีกานี้เรียกว่า “พระราชกฤษฎีกากำหนดเขตที่ดิน ในท้องที่ตำบล
ลูโบะยี่ไร อำเภอมายอ และตำบลพิเทน กิ่งอำเภอทุ่งยางแดง อำเภอมายอ จังหวัดปัตตานี ให้เป็น
เขตปฏิรูปที่ดิน พ.ศ. ๒๕๓๖”

มาตรา ๒ พระราชกฤษฎีกานี้ให้ใช้บังคับตั้งแต่วันถัดจากวันประกาศในราชกิจจานุเบกษา
เป็นต้นไป

มาตรา ๓ ให้ที่ดินในท้องที่ตำบลลูโบะยี่ไร อำเภอมายอ และตำบลพิเทน กิ่งอำเภอทุ่งยางแดง



LIRT

อำเภอมาบอง จังหวัดปัตตานี ในเขตป่าสงวนแห่งชาติ ป่าเขาอีโต้และป่าเทือกเขาเปะยานี บางส่วน
ภายในแนวเขตตามแผนที่ท้ายพระราชกฤษฎีกานี้ เป็นเขตปฏิรูปที่ดิน

มาตรา ๔ ให้รัฐมนตรีว่าการกระทรวงการคลัง รัฐมนตรีว่าการกระทรวงเกษตรและสหกรณ์
และรัฐมนตรีว่าการกระทรวงมหาดไทยรักษาการตามพระราชกฤษฎีกานี้

ผู้รับสนองพระบรมราชโองการ

ชวน หลีกภัย

นายกรัฐมนตรี

๓๓ ให้

บทพิเศษ

มาตรา

กระทรวง

ที่ตำบล

ให้เป็น

บท

บางแห่ง



แผนที่ท้ายพระราชกฤษฎีกา

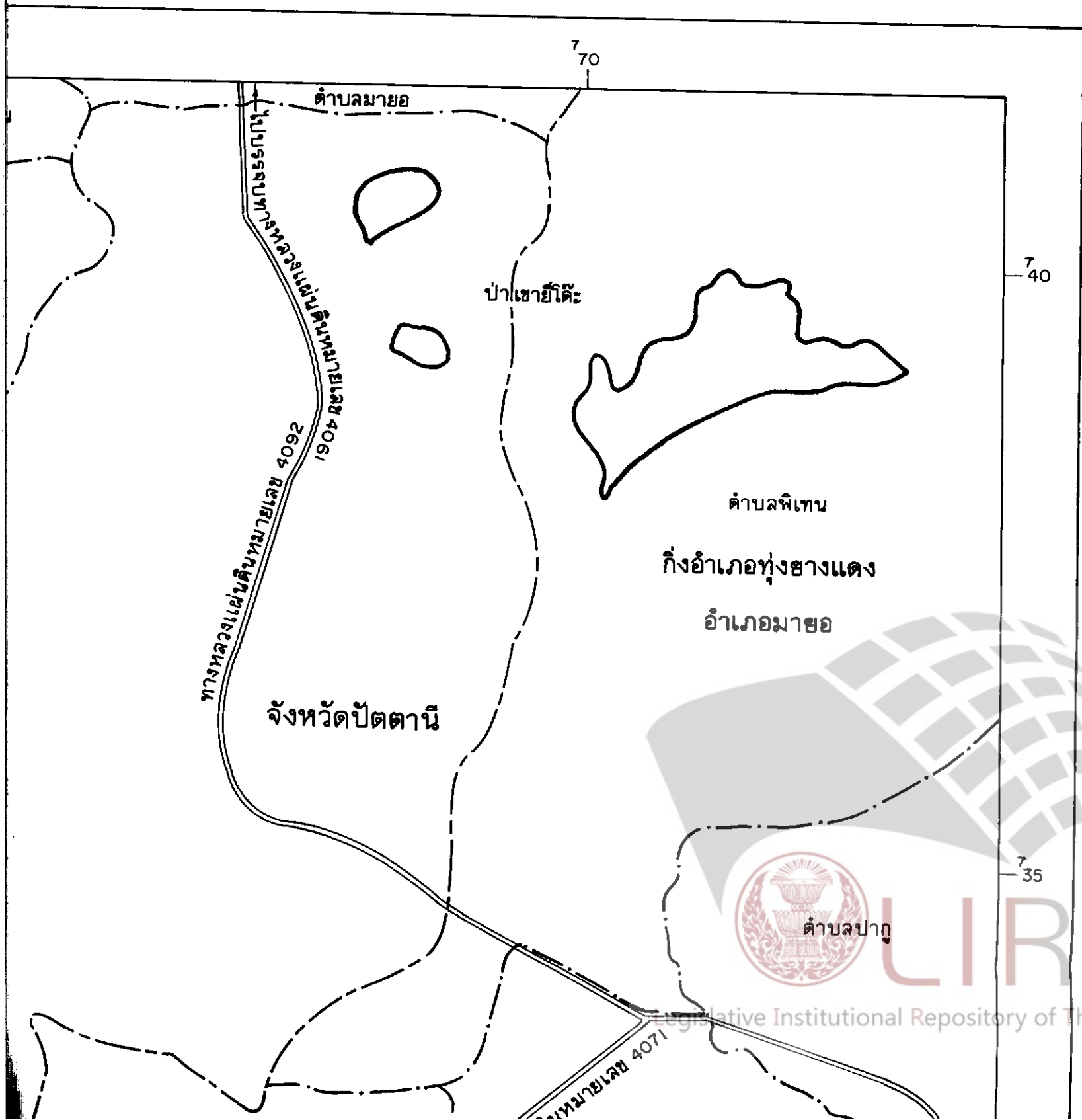
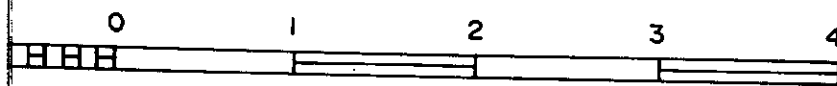
อำเภอมาชอ และตำบลพิเทน กิ่งอำเภอทุ่งยางแดง อำเภอมาชอ จังหวัดปัตตานี

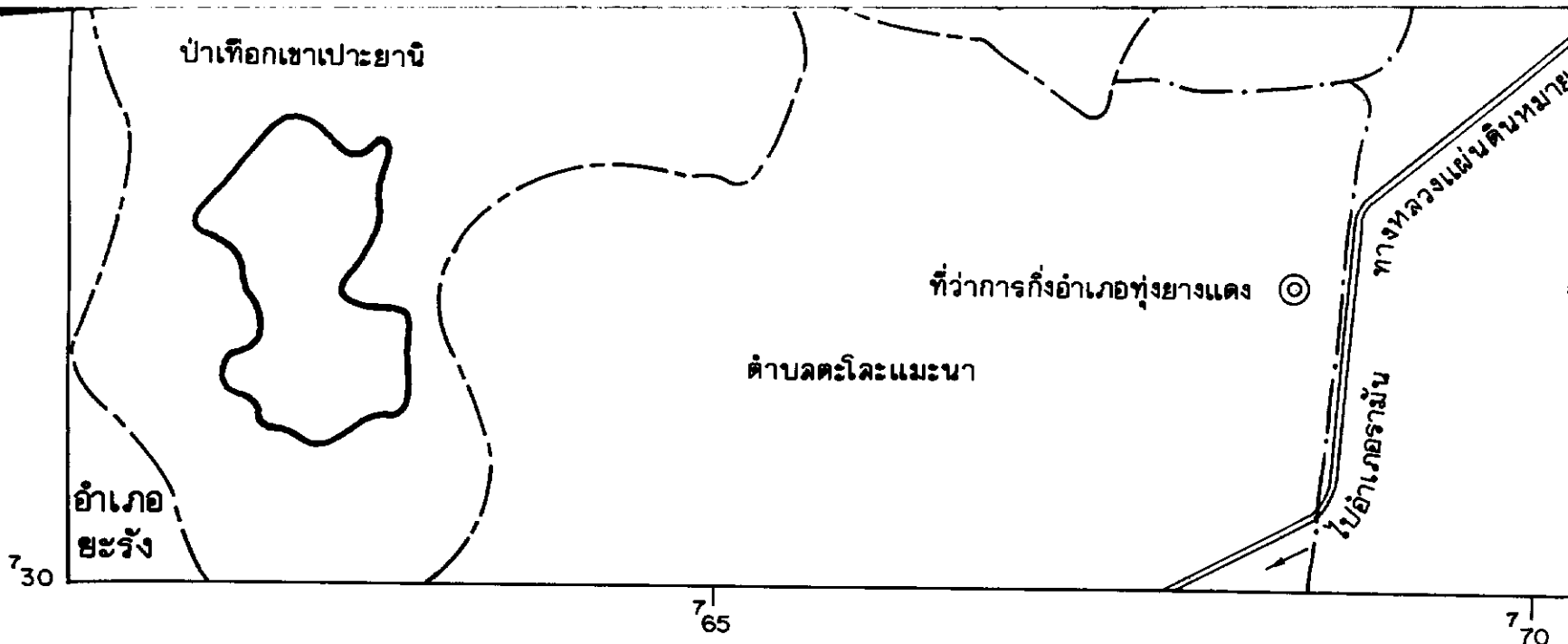
ให้เป็นเขตปฏิรูปที่ดิน

พ.ศ. 2536


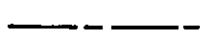
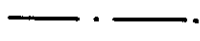


มาตราส่วน 1 : 50,000

0 1 2 3 4 กิโลเมตร



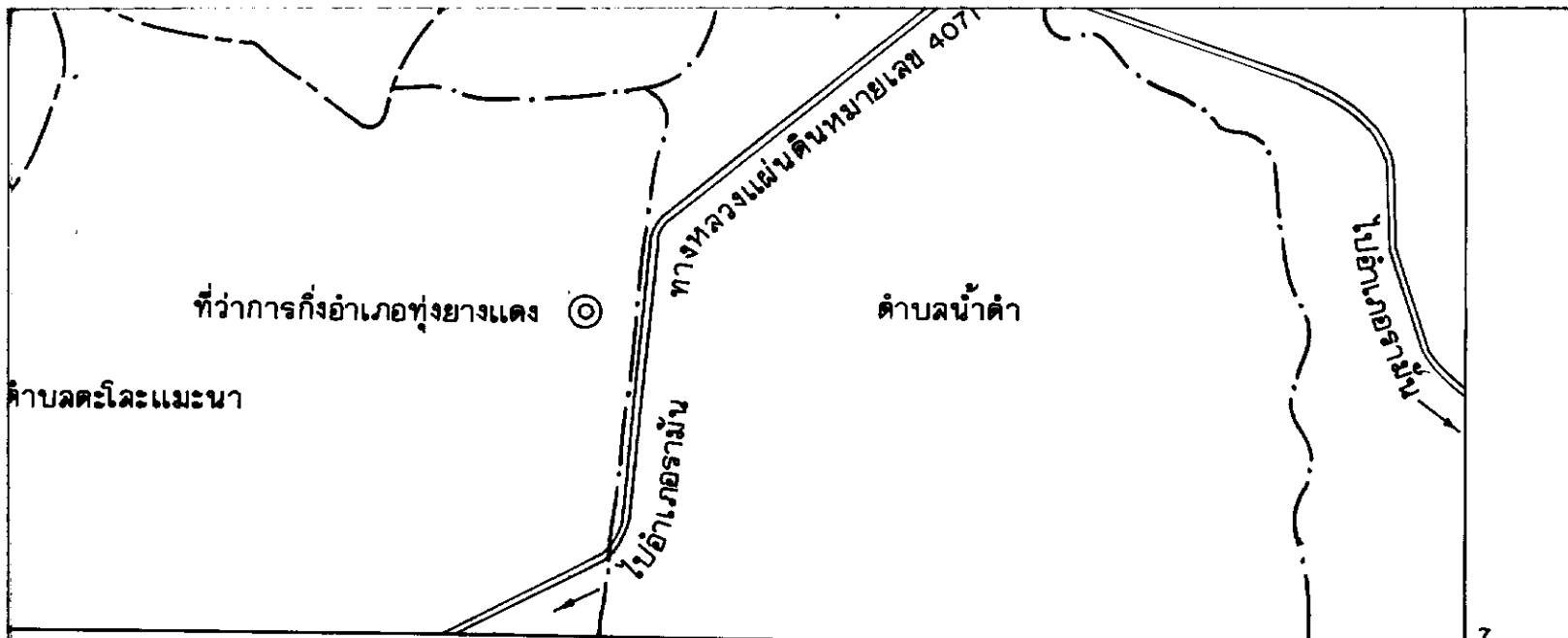



เครื่องหมาย


-  แนวเขตปฏิรูปที่ดิน
-  เขตอำเภอ เขตกิ่งอำเภอ
-  เขตตำบล
-  ทางหลวง
-  ที่ว่าการกิ่งอำเภอ

เลข






 (นายสุรพล เพชรล้อม)
 ผู้อำนวยการกองจัดการปฏิรูปที่ดิน


 (นายประเสริฐพันธ์ หิพัฒนกุล)
 เลขาธิการสำนักงานการปฏิรูปที่ดินเพื่อเกษตรกรรม



หมายเหตุ :- เหตุผลในการประกาศใช้พระราชกฤษฎีกาฉบับนี้ คือ เนื่องจากในท้องที่ตำบลโบะยี่ไร อำเภอมายอ และตำบลพิเทน กิ่งอำเภอยางแดง อำเภอมายอ จังหวัดปัตตานี มีเกษตรกรผู้ไม่มีที่ดินประกอบเกษตรกรรม เป็นของตนเอง หรือมีที่ดินเล็กน้อยไม่เพียงพอแก่การครองชีพ หรือต้องเช่าที่ดินของผู้อื่นประกอบเกษตรกรรม อยู่เป็นจำนวนมาก และโดยที่คณะรัฐมนตรีมีมติให้ดำเนินการปฏิรูปที่ดินเพื่อเกษตรกรรมในที่ดินเขตป่าสงวน แห่งชาติ ป่าเขาโต๊ะและป่าเทือกเขาเปะยานี ในส่วนที่มีสภาพเป็นป่าเสื่อมโทรมแล้ว สมควรกำหนดเขตที่ดิน ในท้องที่ดังกล่าวให้เป็นเขตปฏิรูปที่ดิน จึงจำเป็นต้องตราพระราชกฤษฎีกานี้

