



พระราชกฤษฎีกา

กำหนดเขตที่ดินในบริเวณที่จะเวนคืน

เพื่อสร้างทางหลวงแผ่นดินหมายเลข ๒๑๔ สายกาฬสินธุ์ - ชองทอง

ตอนเลี้ยวเมืองสุรินทร์

พ.ศ. ๒๕๓๕

ภูมิพลอดุลยเดช ป.ร.

ให้ไว้ ณ วันที่ ๑๒ มิถุนายน พ.ศ. ๒๕๓๕

เป็นปีที่ ๔๖ ในรัชกาลปัจจุบัน

พระบาทสมเด็จพระปรมินทรมหาภูมิพลอดุลยเดช มีพระ
ราชโองการโปรดเกล้าฯ ให้ประกาศว่า

โดยที่เป็นการสมควรกำหนดเขตที่ดินในบริเวณที่จะเวนคืน
ประโยชน์ในการดำเนินการเวนคืนอสังหาริมทรัพย์เพื่อประโยชน์
ในการสร้างทางหลวงแผ่นดินหมายเลข ๒๑๔ สายกาฬสินธุ์ -
ตอนเลี้ยวเมืองสุรินทร์ ในท้องที่อำเภอเมืองสุรินทร์ จังหวัดสุรินทร์

อาศัยอำนาจตามความในมาตรา ๒๕ แห่งธรรมนูญการปกครอง
อาณาจักร พุทธศักราช ๒๕๓๔ และข้อ ๖๓ แห่งประกาศของ
ปฏิวัติ ฉบับที่ ๒๕๕ ลงวันที่ ๒๘ พฤศจิกายน พ.ศ. ๒๕๑๕ ซึ่ง
ได้เพิ่มเติมโดยพระราชบัญญัติแก้ไขเพิ่มเติมประกาศของคณะปฏิวัติ
ที่ ๒๕๕ ลงวันที่ ๒๘ พฤศจิกายน พ.ศ. ๒๕๑๕ (ฉบับที่ ๒)
๒๕๓๐ ประกอบกับมาตรา ๕ วรรคสาม และมาตรา ๖ แห่ง
ราชบัญญัติว่าด้วยการเวนคืนอสังหาริมทรัพย์ พ.ศ. ๒๕๓๐ จึงทรง
กรุณาโปรดเกล้าฯ ให้ตราพระราชกฤษฎีกาขึ้นไว้ ดังต่อไปนี้

มาตรา ๑ พระราชกฤษฎีกานี้เรียกว่า “พระราชกฤษฎีกากำหนด
ที่ดินในบริเวณที่จะเวนคืน เพื่อสร้างทางหลวงแผ่นดินหมายเลข
๔ สายกาฬสินธุ์ - ชองจอม ตอนเลยถึงเมืองสุรินทร์ พ.ศ. ๒๕๓๔”

มาตรา ๒ พระราชกฤษฎีกานี้ให้ใช้บังคับตั้งแต่วันถัดจากวัน
ลงในราชกิจจานุเบกษาเป็นต้นไป

มาตรา ๓ พระราชกฤษฎีกานี้ให้ใช้บังคับได้มีกำหนดสี่ปี

มาตรา ๔ ให้อธิบดีกรมทางหลวงเป็นเจ้าหน้าที่เวนคืนตาม
พระราชกฤษฎีกานี้

มาตรา ๕ เขตที่ดินในบริเวณที่จะเวนคืนตามพระราชกฤษฎีกานี้
ตั้งที่อำเภอเมืองสุรินทร์ จังหวัดสุรินทร์ มีส่วนกว้างสองร้อย
เมตร ทั้งนี้ ภายในแนวเขตตามแผนที่ท้ายพระราชกฤษฎีกานี้

มาตรา ๖ ให้รัฐมนตรีว่าการกระทรวงคมนาคมรักษาการตามพระราชกฤษฎีกานี้

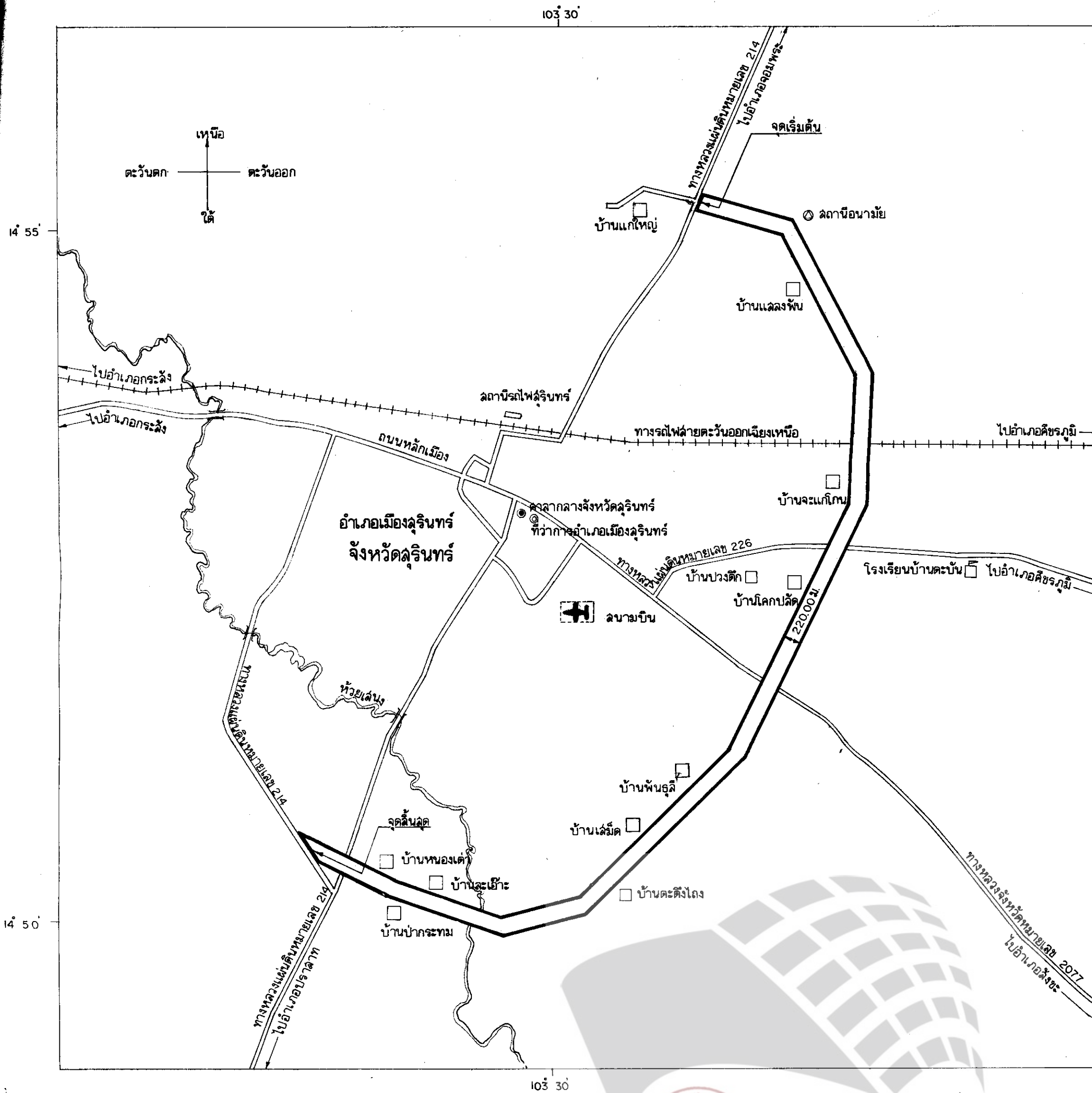
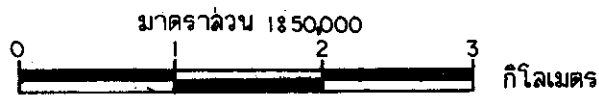
ผู้รับสนองพระบรมราชโองการ

อานันท์ ปันยารชุน

นายกรัฐมนตรี



แผนที่ท้ายพระราชกฤษฎีกา
กำหนดเขตที่ดินในบริเวณที่จะเวนคืน
เพื่อสร้างทางหลวงแผ่นดินหมายเลข 214 ฉายกาฬสินธุ์ - ชื่องจอม
ตอนเลี้ยวเมืองสุรินทร์
พ.ศ. 2534



เครื่องหมาย

- แนวเขตที่ดินในบริเวณที่จะเวนคืน
- ทางหลวง ถนน
- ทางรถไฟ
- สะพาน
- ห้วย
- ศาลากลางจังหวัด
- ที่ว่าการอำเภอ
- สถานที่ราชการ
- หมู่บ้าน

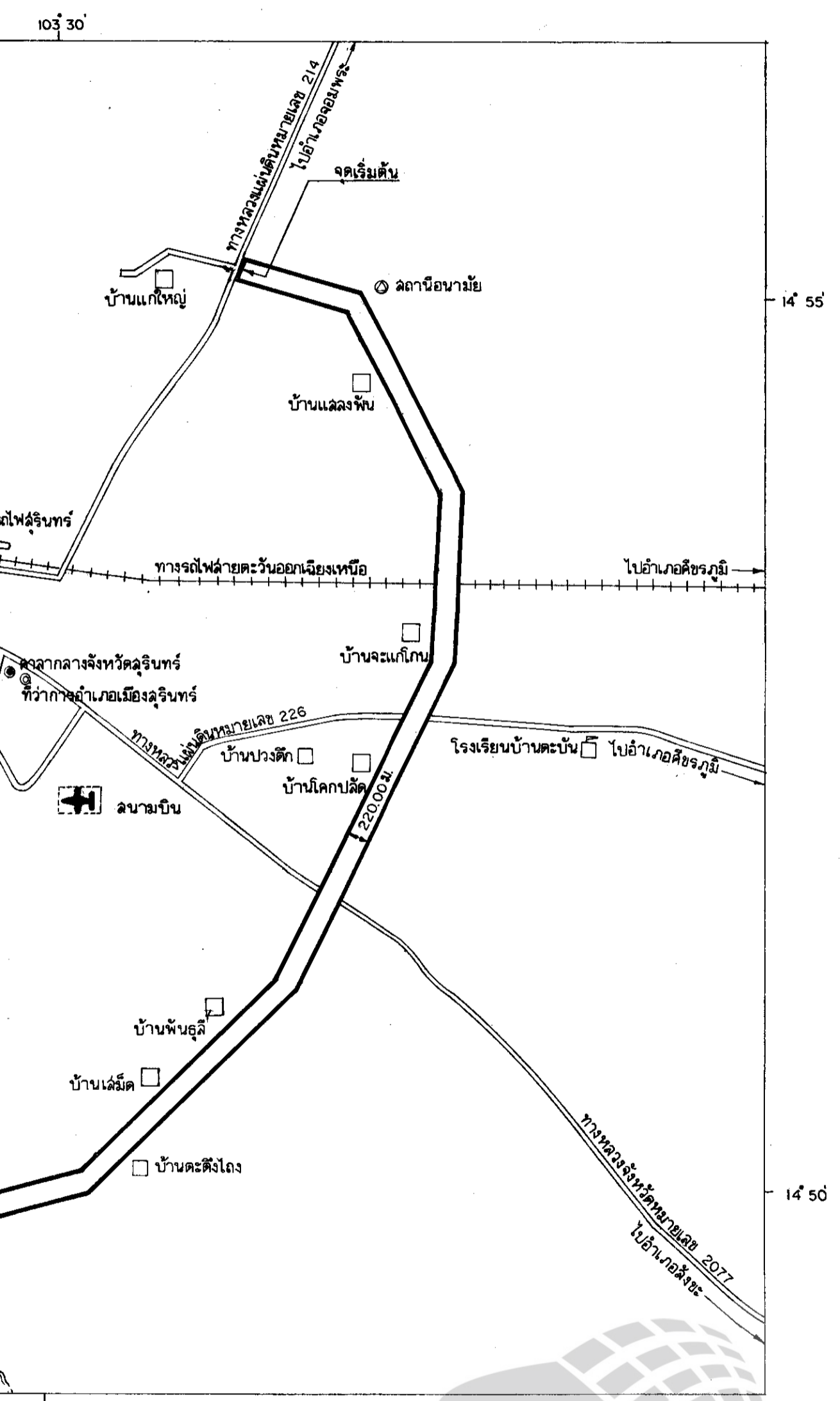
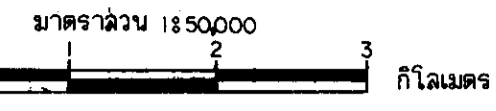
กองจัดกรรมสิทธิ์ที่ดิน
กรมทางหลวง

(นายวิชา ลจรพูนเคราะห์)
ผู้อำนวยการกองจัดกรรมสิทธิ์ที่ดิน

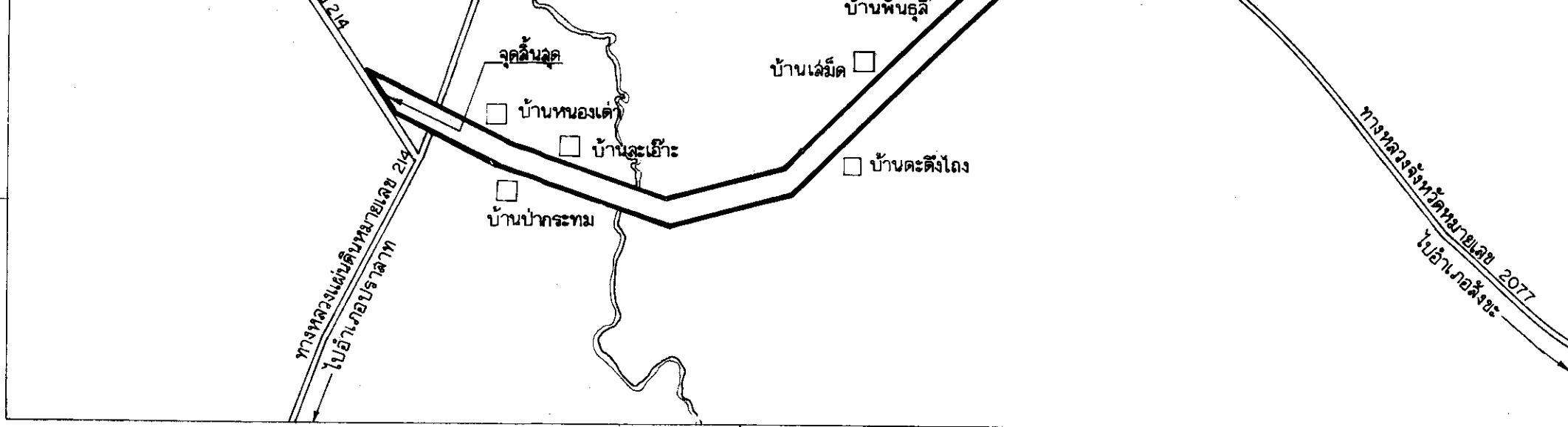
Legislative Institutional Repository of Thailand

(นายศรีพร คำหมาย)












แผนที่ท้ายพระราชกฤษฎีกา
เขตที่ดินในบริเวณที่จะเวนคืน
ที่ดินหมายเลข 214 สายกาฬสินธุ์ - ชื่องจอม
ขอนแก่นเมืองสุรินทร์
พ.ศ. 2534



กองจัดการมรดกที่ดิน
กรมทางหลวง
นายวิชา ลรรพนเคราะห์
ผู้อำนวยการกองจัดการมรดกที่ดิน
Legislative Institutional Repository of Thailand



เครื่องหมาย

-  แนวเขตที่ดินในบริเวณที่จะเวนคืน
-  ทางหลวง ถนน
-  ทางรถไฟ
-  สะพาน
-  ห้วย
-  ศาลากลางจังหวัด
-  ที่ว่าการอำเภอ
-  สถานที่ราชการ
-  หมู่บ้าน
-  โรงเรียน
-  สนามบิน

กองจัดกรรมสิทธิ์ที่ดิน
กรมทางหลวง
 (นายวิชา ลรรพนเดระระห์)
 ผู้อำนวยการกองจัดกรรมสิทธิ์ที่ดิน

 (นายศิริพร คำหมาย)
 อธิบดีกรมทางหลวง



Legislative Institutional Repository of Thailand

เขต:- เหตุผลในการประกาศใช้พระราชกฤษฎีกาฉบับนี้ คือ เนื่องจาก
 จำเป็นจะต้องสร้างทางหลวงแผ่นดินหมายเลข ๒๑๐ สายเกษตรสันติ -
 จอม ตอนเล็งเมืองสุนทร ในท้องที่อำเภอเมืองสุนทร จังหวัดสุนทร
 จำเป็นต้องมีความสะดวกและความรวดเร็วแก่การจราจรและการขนส่งอันเป็นกิจการ
 ชาติ ในการสมควรกำหนดเขตที่ดินในบริเวณที่จะเวนคืนในท้องที่
 ดังกล่าว เพื่อให้เจ้าหน้าที่หรือผู้ซึ่งได้รับมอบหมายจากเจ้าหน้าที่มีสิทธิเข้าไป
 ตรวจสอบ เพื่อทราบข้อเท็จจริงเกี่ยวกับข้อสงวนทรัพย์สินที่จะเวนคืน
 นั้นอนึ่ง จำเป็นต้องตราพระราชกฤษฎีกานี้

