

พระราชกฤษฎีกา

กำหนดเขตที่ดิน ในท้องที่ตำบลห้วยยาง ตำบลแสงอรุณ ตำบลเขาล้าน

ตำบลนาหูกวาง ตำบลอ่างทอง อำเภอทับสะแก และตำบลชัยเกษม

อำเภอบางสะพาน จังหวัดประจวบคีรีขันธ์

ให้เป็นเขตปฏิรูปที่ดิน

พ.ศ. ๒๕๕๑

ภูมิพลอดุลยเดช ป.ร.

ให้ไว้ ณ วันที่ ๒๕ มีนาคม พ.ศ. ๒๕๕๑

เป็นปีที่ ๕๓ ในรัชกาลปัจจุบัน

พระบาทสมเด็จพระปรมินทรมหาภูมิพลอดุลยเดช มีพระบรมราชโองการโปรดเกล้าฯ ให้ประกาศว่า

โดยที่เป็นการสมควรกำหนดเขตที่ดิน ในท้องที่ตำบลห้วยยาง ตำบลแสงอรุณ ตำบลเขาล้าน ตำบลนาหูกวาง ตำบลอ่างทอง อำเภอทับสะแก และตำบลชัยเกษม อำเภอบางสะพาน จังหวัดประจวบคีรีขันธ์ ให้เป็นเขตปฏิรูปที่ดิน

อาศัยอำนาจตามความในมาตรา ๒๒๑ ของรัฐธรรมนูญแห่งราชอาณาจักรไทย และมาตรา ๒๕ วรรคหนึ่ง แห่งพระราชบัญญัติการปฏิรูปที่ดินเพื่อเกษตรกรรม พ.ศ. ๒๕๑๘ จึงทรงพระกรุณาโปรดเกล้าฯ ให้ตราพระราชกฤษฎีกาขึ้นไว้ ดังต่อไปนี้

มาตรา ๑ พระราชกฤษฎีกานี้เรียกว่า “พระราชกฤษฎีกากำหนดเขตที่ดิน ในท้องที่ตำบลห้วยยาง ตำบลแสงอรุณ ตำบลเขาล้าน ตำบลนาหูกวาง ตำบลอ่างทอง อำเภอทับสะแก และตำบลชัยเกษม อำเภอบางสะพาน จังหวัดประจวบคีรีขันธ์ ให้เป็นเขตปฏิรูปที่ดิน พ.ศ. ๒๕๕๑”



LIRT

มา
เป็นต้นไป
มา
ตำบลอ่างทอง
แนวเขตตา
ม
และรัฐมนตรี
ผู้รับสนอง
ช
น

มาตรา ๒ พระราชกฤษฎีกานี้ให้ใช้บังคับตั้งแต่วันถัดจากวันประกาศในราชกิจจานุเบกษา เป็นต้นไป

มาตรา ๓ ให้ที่ดินในท้องที่ตำบลห้วยยาง ตำบลแสงอรุณ ตำบลเขาล้าน ตำบลนาหูกวาง ตำบลอ่างทอง อำเภอทับสะแก และตำบลชัยเกษม อำเภอบางสะพาน จังหวัดประจวบคีรีขันธ์ ภายในแนวเขตตามแผนที่ท้ายพระราชกฤษฎีกานี้ เป็นเขตปฏิรูปที่ดิน

มาตรา ๔ ให้รัฐมนตรีว่าการกระทรวงการคลัง รัฐมนตรีว่าการกระทรวงเกษตรและสหกรณ์ และรัฐมนตรีว่าการกระทรวงมหาดไทยรักษาการตามพระราชกฤษฎีกานี้

ผู้รับสนองพระบรมราชโองการ

ชวน หลีกภัย

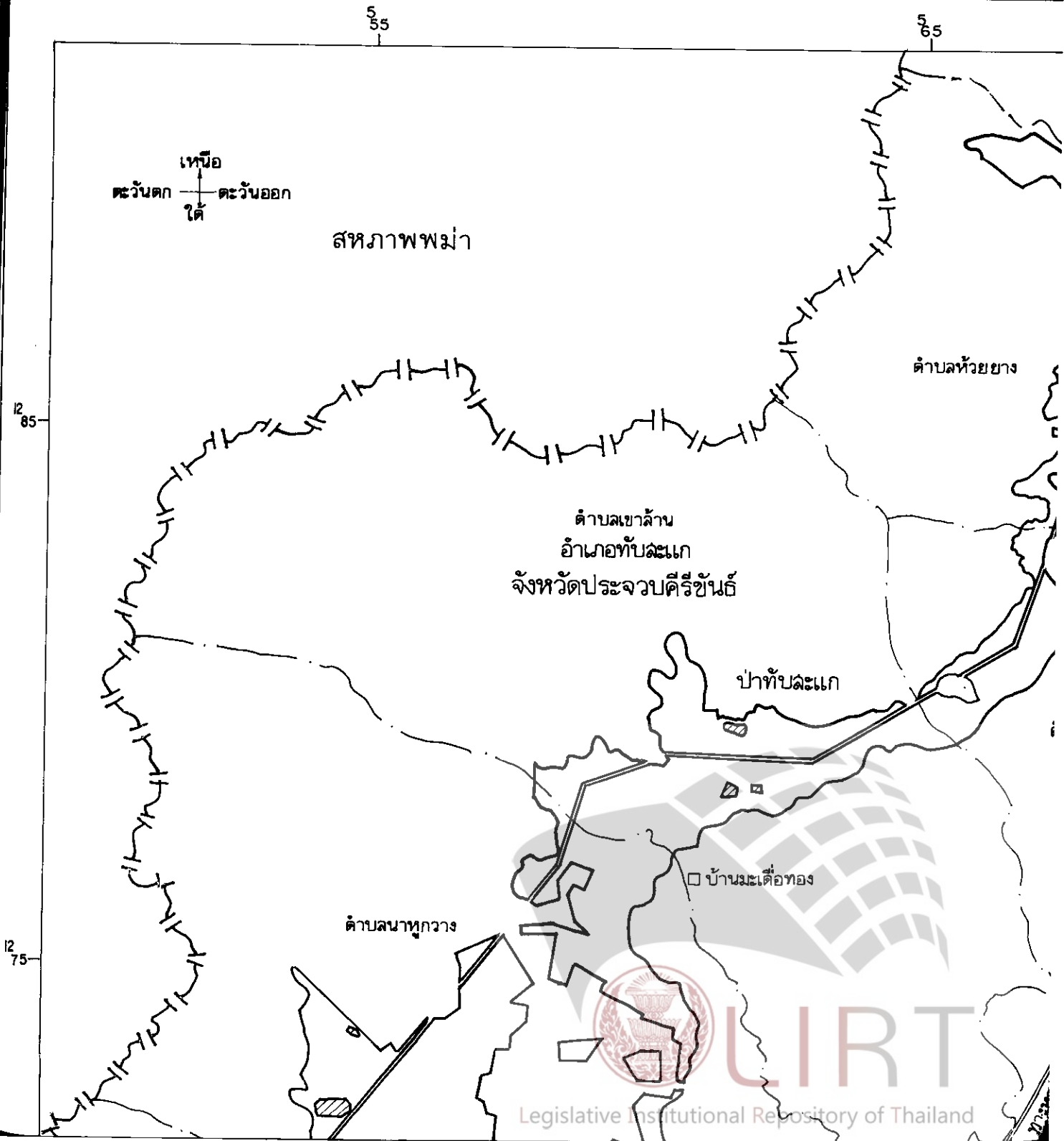
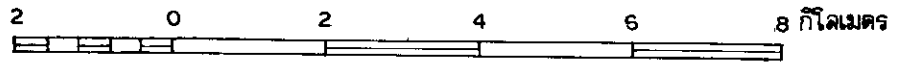
นายกรัฐมนตรี



แผนที่ท้ายพระราชกฤษฎีกา
กำหนดเขตที่ดิน ในท้องที่ตำบลห้วยยาง ตำบลเลงอรุณ ตำบลเขาล้าน ตำบลนาหูกวาง ตำบลอ่างทอง
และตำบลชัยเกษม อำเภอบางละพาน จังหวัดประจวบคีรีขันธ์
ให้เป็นเขตปฏิรูปที่ดิน

พ.ศ. 2541

มาตราส่วน 1 : 100,000



แผนที่ท้ายพระราชกฤษฎีกา

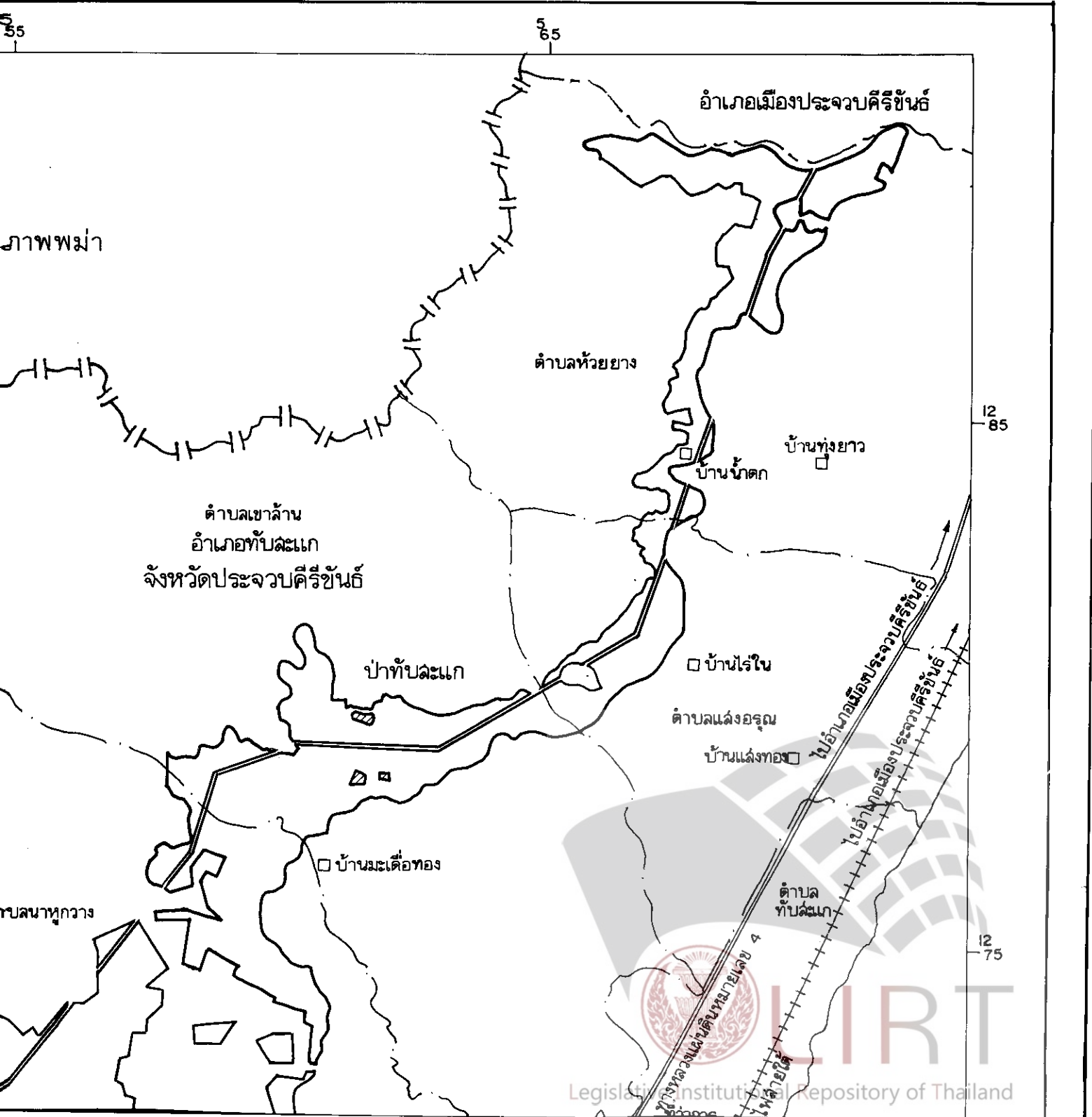
ท้องที่ตำบลห้วยยาง ตำบลแล้งอรุณ ตำบลเขาล้าน ตำบลนาหูกวาง ตำบลอ่างทอง อำเภอทับละแก และตำบลชัยเกษม อำเภอบางละพान จังหวัดประจวบคีรีขันธ์

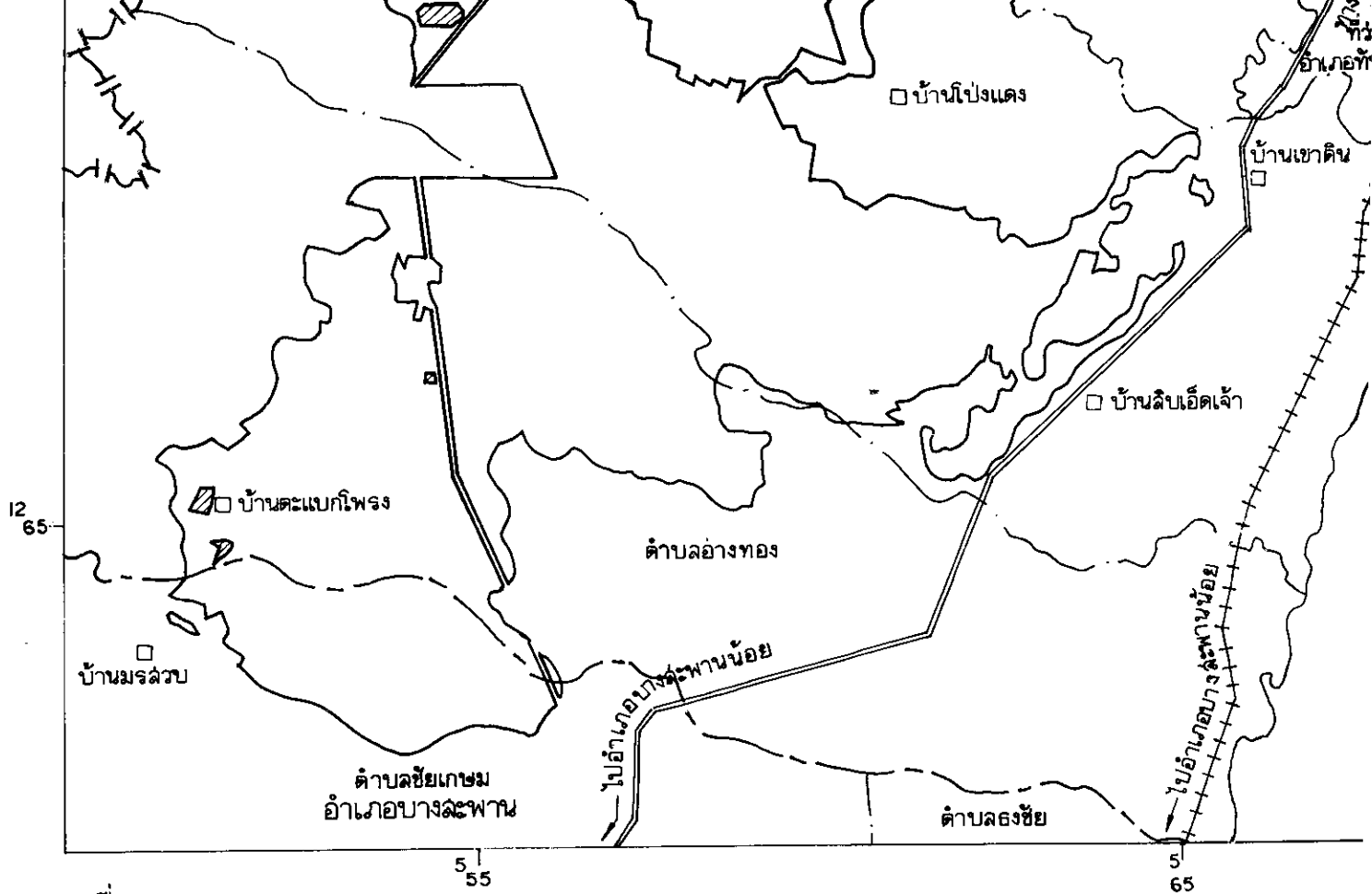
ให้เป็นเขตปฏิรูปที่ดิน

พ.ศ. 2541



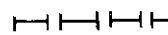






มาตราส่วน 1 : 100,000

2 0 2 4 6 8 กิโลเมตร





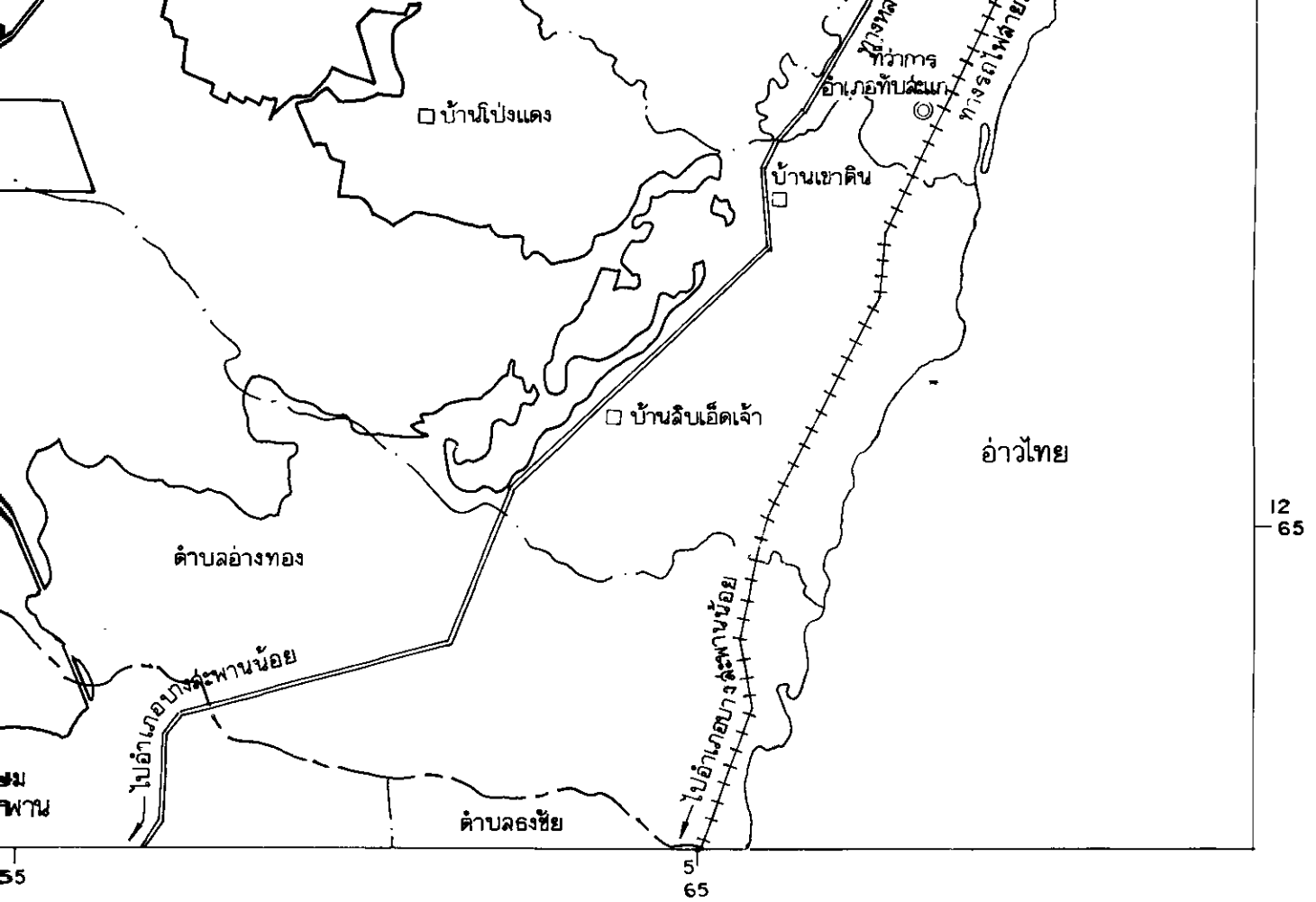
เครื่องหมาย

-  แนวเขตปฏิรูปที่ดิน
-  บริเวณที่กั้นออกจากเขตปฏิรูปที่ดิน
-  เขตเส้นพรมแดนตามกฎหมาย ระหว่างประเทศไทยกับสหภาพพม่า
-  เขตอำเภอ
-  เขตตำบล
-  ทางหลวง
-  ทางรถไฟ
-  ที่ว่าการอำเภอ
-  หมู่บ้าน


๕
๖
ผู้ชำนาญ
๗
(นายป)


เลขที่การดำเนินงาน





รูปปฏิรูปที่ดิน
 หมายถึง ระหว่างประเทศไทยกับสหภาพพม่า


 (นายกิตติ บุคาลัย)
 ผู้อำนวยการกองจัดการปฏิรูปที่ดิน


 (นายปลอดประสพ สุรัสวดี)

เลขที่การดำเนินงานการปฏิรูปที่ดินเพื่อเกษตรกรรม



LIRT

Legislative Institutional Repository of Thailand

หมายเหตุ :- เหตุผลในการประกาศใช้พระราชกฤษฎีกาฉบับนี้ คือ เนื่องจากในท้องที่ตำบลห้วยยาง ตำบลแสงอรุณ ตำบลเขาล้าน ตำบลนาหูกวาง ตำบลอ่างทอง อำเภอทับสะแก และตำบลชัยเกษม อำเภอบางสะพาน จังหวัดประจวบคีรีขันธ์ มีเกษตรกรผู้ไม่มีที่ดินประกอบเกษตรกรรมเป็นของตนเอง หรือมีที่ดินเล็กน้อยไม่เพียงพอแก่การครองชีพ หรือต้องเช่าที่ดินของผู้อื่นประกอบเกษตรกรรมอยู่เป็นจำนวนมาก สมควรกำหนดเขตที่ดินในท้องที่ดังกล่าวให้เป็นเขตปฏิรูปที่ดิน จึงจำเป็นต้องตราพระราชกฤษฎีกานี้

