



## พระราชกฤษฎีกา

กำหนดเขตที่ดินในบริเวณที่ที่จะเวนคืน

เพื่อสร้างและขยายทางหลวงแผ่นดินหมายเลข ๓๐๕๗ สายสถานีรถไฟบางปะอิน - อโยธยา  
และขยายทางหลวงแผ่นดินหมายเลข ๓๐๕๕ สายแยกทางหลวงแผ่นดินหมายเลข ๓๐๕  
(วงเวียนเจดีย์วัดสามปลื้มด้านซ้าย) - วัดพนัญเชิง

พ.ศ. ๒๕๖๖

ภูมิพลอดุลยเดช ป.ร.

ให้ไว้ ณ วันที่ ๗ สิงหาคม พ.ศ. ๒๕๖๖

เป็นปีที่ ๔๘ ในรัชกาลปัจจุบัน

พระบาทสมเด็จพระปรมินทรมหาภูมิพลอดุลยเดช มีพระบรมราชโองการโปรดเกล้าฯ ให้  
ประกาศว่า

โดยที่เป็นการสมควรกำหนดเขตที่ดินในบริเวณที่ที่จะเวนคืน เพื่อสร้างและขยายทางหลวง  
แผ่นดินหมายเลข ๓๐๕๗ สายสถานีรถไฟบางปะอิน - อโยธยา ในท้องที่อำเภอบางปะอิน อำเภอ  
พระนครศรีอยุธยา จังหวัดพระนครศรีอยุธยา และเพื่อขยายทางหลวงแผ่นดินหมายเลข ๓๐๕๕ สาย  
แยกทางหลวงแผ่นดินหมายเลข ๓๐๕ (วงเวียนเจดีย์วัดสามปลื้มด้านซ้าย) - วัดพนัญเชิง ในท้องที่  
อำเภอพระนครศรีอยุธยา จังหวัดพระนครศรีอยุธยา

อาศัยอำนาจตามความในมาตรา ๑๗๕ ของรัฐธรรมนูญแห่งราชอาณาจักรไทย และมาตรา ๖๘  
วรรคหนึ่ง แห่งพระราชบัญญัติทางหลวง พ.ศ. ๒๕๓๕ ประกอบกับมาตรา ๕ วรรคสาม และมาตรา ๖  
แห่งพระราชบัญญัติว่าด้วยการเวนคืนอสังหาริมทรัพย์ พ.ศ. ๒๕๓๐ จึงทรงพระกรุณาโปรดเกล้าฯ ให้  
ตราพระราชกฤษฎีกาขึ้นไว้ ดังต่อไปนี้



LI RT

มาตรา ๑ พระราชกฤษฎีกานี้เรียกว่า “พระราชกฤษฎีกากำหนดเขตที่ดินในบริเวณที่ที่จะเวนคืน เพื่อสร้างและขยายทางหลวงแผ่นดินหมายเลข ๓๐๕๗ สายสถานีรถไฟบางปะอิน - อโยธยา และขยายทางหลวงแผ่นดินหมายเลข ๓๐๕๕ สายแยกทางหลวงแผ่นดินหมายเลข ๓๐๕ (วงเวียนเจดีย์วัดสามปลื้มด้านซ้าย) - วัดพัญญูเชิง พ.ศ. ๒๕๓๖”

มาตรา ๒ พระราชกฤษฎีกานี้ให้ใช้บังคับตั้งแต่วันถัดจากวันประกาศในราชกิจจานุเบกษา เป็นต้นไป

มาตรา ๓ พระราชกฤษฎีกานี้ให้ใช้บังคับได้มีกำหนดสี่ปี

มาตรา ๔ ให้อธิบดีกรมทางหลวงเป็นเจ้าหน้าที่เวนคืนตามพระราชกฤษฎีกานี้

มาตรา ๕ เขตที่ดินในบริเวณที่ที่จะเวนคืนเพื่อสร้างและขยายทางหลวงแผ่นดินหมายเลข ๓๐๕๗ สายสถานีรถไฟบางปะอิน - อโยธยา ตามพระราชกฤษฎีกานี้ อยู่ในท้องที่อำเภอบางปะอิน และอำเภอพระนครศรีอยุธยา จังหวัดพระนครศรีอยุธยา มีส่วนกว้างสองร้อยเมตร ทั้งนี้ ภายในแนวเขตตามแผนที่ท้ายพระราชกฤษฎีกานี้

มาตรา ๖ เขตที่ดินในบริเวณที่ที่จะเวนคืนเพื่อขยายทางหลวงแผ่นดินหมายเลข ๓๐๕๕ สายแยกทางหลวงแผ่นดินหมายเลข ๓๐๕ (วงเวียนเจดีย์วัดสามปลื้มด้านซ้าย) - วัดพัญญูเชิง ตามพระราชกฤษฎีกานี้ อยู่ในท้องที่อำเภอพระนครศรีอยุธยา จังหวัดพระนครศรีอยุธยา มีส่วนกว้างสองร้อยเมตร ทั้งนี้ ภายในแนวเขตตามแผนที่ท้ายพระราชกฤษฎีกานี้

มาตรา ๗ ให้รัฐมนตรีว่าการกระทรวงคมนาคมรักษาการตามพระราชกฤษฎีกานี้

ผู้รับสนองพระบรมราชโองการ

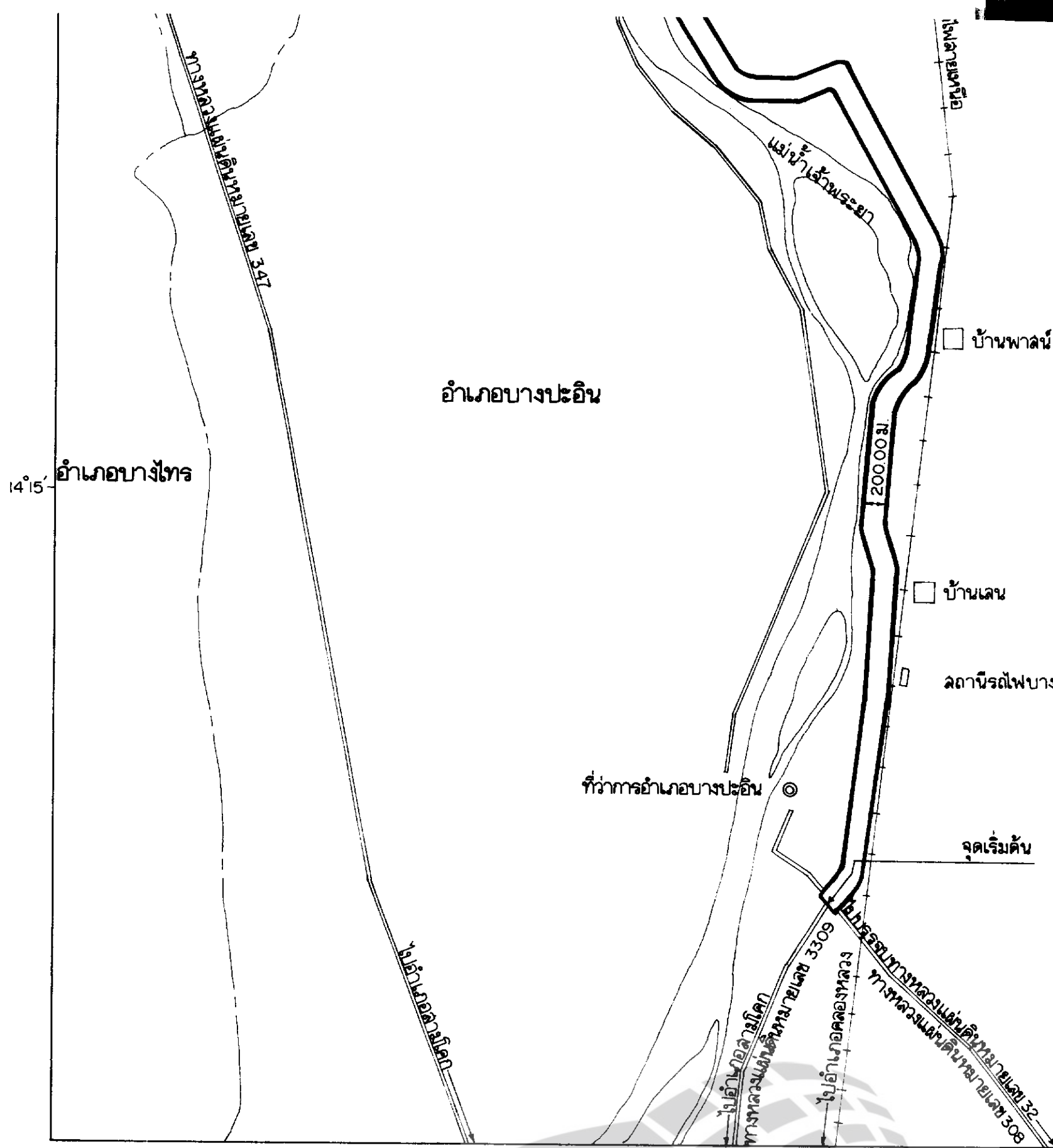
ชวน หลีกภัย


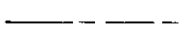

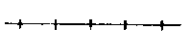



นายกรัฐมนตรี









- เครื่องหมาย**
-  แนวเขตที่ดินในบริเวณที่จะเวนคืน
  -  เขตอำเภอ
  -  ทางหลวง
  -  ทางรถไฟ
  -  สะพาน
  -  แม่น้ำ
  -  ศาลากลางจังหวัด

กองจัดการ  
กรมท



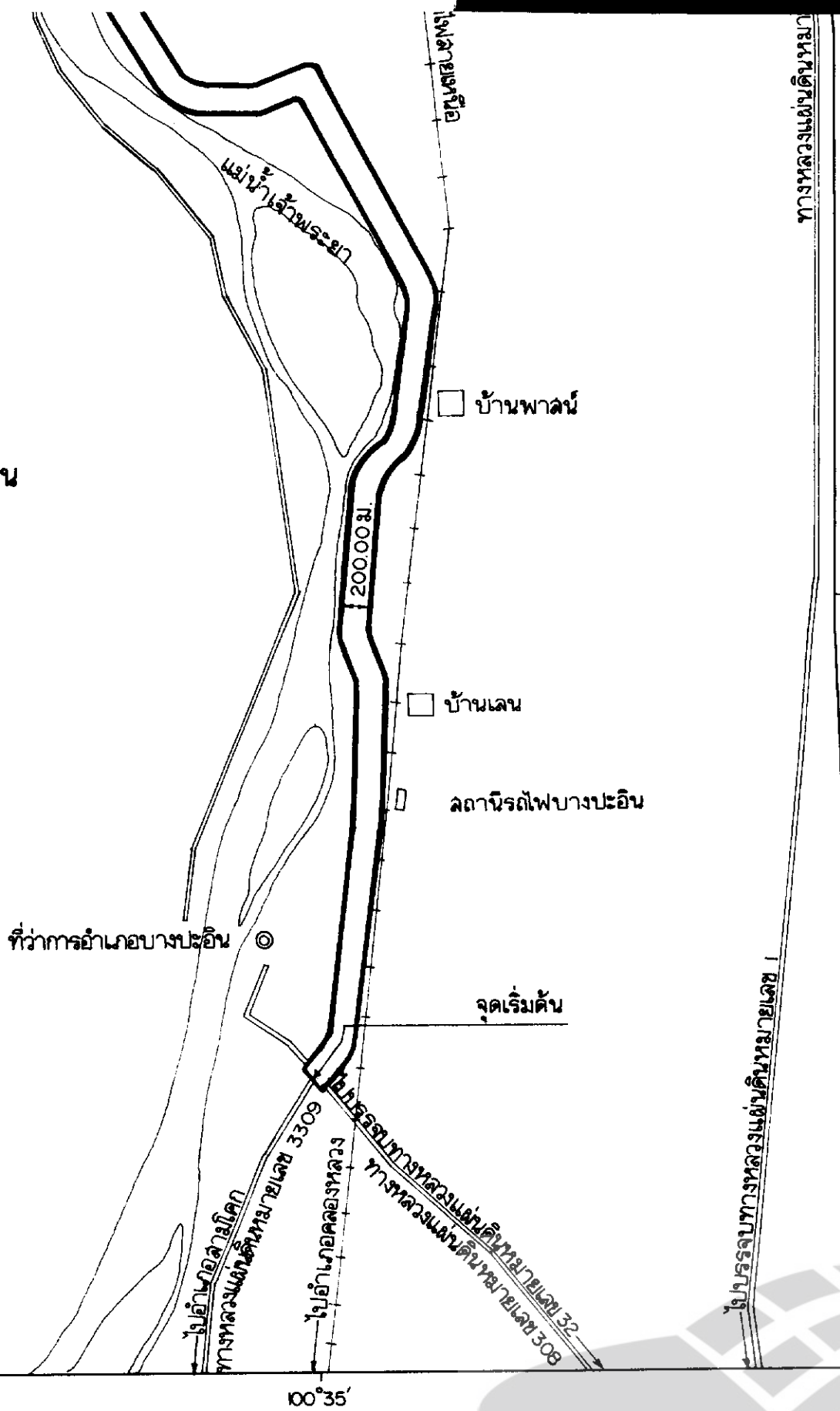
LIERT

Legislative Institutional Repository of Thailand

(นายวิชา ส  
ผู้อำนวยการกอง

นายฉันท  
อธิบดีกรม

อำเภอบางปะอิน



กองจัดการมลพิษที่ดิน  
กรมทางหลวง

(นายวิชา ลरणนเคราะห์)  
ผู้อำนวยการกองจัดการมลพิษที่ดิน

Legislative Institutional Repository of Thailand






(นายฉันทน์ ศรีรุ่งโรจน์)  
อธิบดีกรมทางหลวง

ดินในบริเวณที่จะเวนคืน

จังหวัด

mm

(นายลั่น ศรีรัฐ  
อธิบดีกรมทาง

-  สะพาน
-  แม่น้ำ
-  ศาลากลางจังหวัด
-  ที่ว่าการอำเภอ
-  หมู่บ้าน
-  วัด



ผู้ชำนาญการกองจัดกรรมสิทธิ์ที่ดิน

Mm

(นายฉันทน์ ศรีรุ่งโรจน์)  
อธิบดีกรมทางหลวง

เลข  
ก  
กลางจังหวัด  
การอำเภอ  
กัน



หมายเหตุ :- เหตุผลในการประกาศใช้พระราชกฤษฎีกาฉบับนี้ คือ เนื่องจากมีความจำเป็นจะต้องสร้างและขยายทางหลวงแผ่นดินหมายเลข ๓๐๕๗ สายสถานีรถไฟบางปะอิน - อโยธยา ในท้องที่อำเภอบางปะอิน อำเภอพระนครศรีอยุธยา จังหวัดพระนครศรีอยุธยา และขยายทางหลวงแผ่นดินหมายเลข ๓๐๕๘ สายแยกทางหลวงแผ่นดินหมายเลข ๓๐๘ (วงเวียนเจดีย์วัดสามปลื้มด้านซ้าย) - วัดพัญญูเชิง ในท้องที่อำเภอพระนครศรีอยุธยา จังหวัดพระนครศรีอยุธยา เพื่ออำนวยความสะดวกและความรวดเร็วแก่การจราจรและการขนส่งอันเป็นกิจการสาธารณูปโภค ในการนี้สมควรกำหนดเขตที่ดินในบริเวณที่ที่จะเวนคืนในท้องที่ดังกล่าว เพื่อให้เจ้าหน้าที่หรือผู้ซึ่งได้รับมอบหมายจากเจ้าหน้าที่มีสิทธิเข้าไปทำการสำรวจและเพื่อทราบข้อเท็จจริงเกี่ยวกับอสังหาริมทรัพย์ที่จะต้องเวนคืนที่แน่นอน จึงจำเป็นต้องตราพระราชกฤษฎีกานี้

