


วันที่ ๓ ตุลาคม ๒๕๕๑ ราชกิจจานุเบกษา เล่ม ๕๕ หน้า ๔๖๕



พระราชบัญญัติ

เวนคืนอสังหาริมทรัพย์ ในท้องที่อำเภอเมืองลพบุรี จังหวัดลพบุรี

พุทธศักราช ๒๕๕๑

ในพระปรมาภิไธยสมเด็จพระเจ้าอยู่หัวอานันทมหิดล

คณะผู้สำเร็จราชการแทนพระองค์

(ตามประกาศประธานสภาผู้แทนราษฎร

ลงวันที่ ๔ สิงหาคม พุทธศักราช ๒๕๕๐)

อาทิตย์ทิพอาภา

เจ้าพระยายมราช

พล. อ. เจ้าพระยาพิชเชนทรโยธิน

ตราไว้ ณ วันที่ ๒๓ กันยายน พุทธศักราช ๒๕๕๑

เป็นปีที่ ๕ ในรัชกาลปัจจุบัน

โดยที่สภาผู้แทนราษฎรลงมติว่า สมควรจัดการเวนคืน อสังหาริมทรัพย์บางส่วนตามที่ได้กำหนดไว้ในพระราชกฤษฎีกา กำหนดเขตที่ดินซึ่งจะต้องเวนคืน อำเภอเมือง จังหวัด ลพบุรี และอำเภอหนองโดน จังหวัดสระบุรี พุทธศักราช ๒๕๓๕ และพระราชกฤษฎีกากำหนดเขตที่ดินในบริเวณ ที่ที่จะเวนคืน อำเภอเมืองลพบุรี อำเภอบ้านเช่า อำเภอ โคกสำโรง จังหวัดลพบุรี และอำเภอปากเพรียว อำเภอ หนองโดน อำเภอชัยบาดาล จังหวัดสระบุรี พุทธศักราช ๒๕๓๕ ซึ่งกระทรวงกลาโหมได้สำรวจที่ซึ่งจะต้องเวนคืน เสร็จแล้วตามความในพระราชบัญญัติว่าด้วยการเวนคืน อสังหาริมทรัพย์ พุทธศักราช ๒๕๓๗

จึงมีพระบรมราชโองการให้ตราพระราชบัญญัติขึ้นไว้ โดย คำแนะนำและยินยอมของสภาผู้แทนราษฎร ดังต่อไปนี้

มาตรา ๑ พระราชบัญญัตินี้ให้เรียกว่า “พระราชบัญญัติ เวนคืนอสังหาริมทรัพย์ในท้องที่อำเภอเมืองลพบุรี จังหวัด ลพบุรี พุทธศักราช ๒๕๕๑”

มาตรา ๒ ให้ใช้พระราชบัญญัตินี้ตั้งแต่วันประกาศใน ราชกิจจานุเบกษาเป็นต้นไป

วันที่ ๓ ตุลาคม ๒๕๕๑ ราชกิจจานุเบกษา เล่ม ๕๕ หน้า ๔๖๗

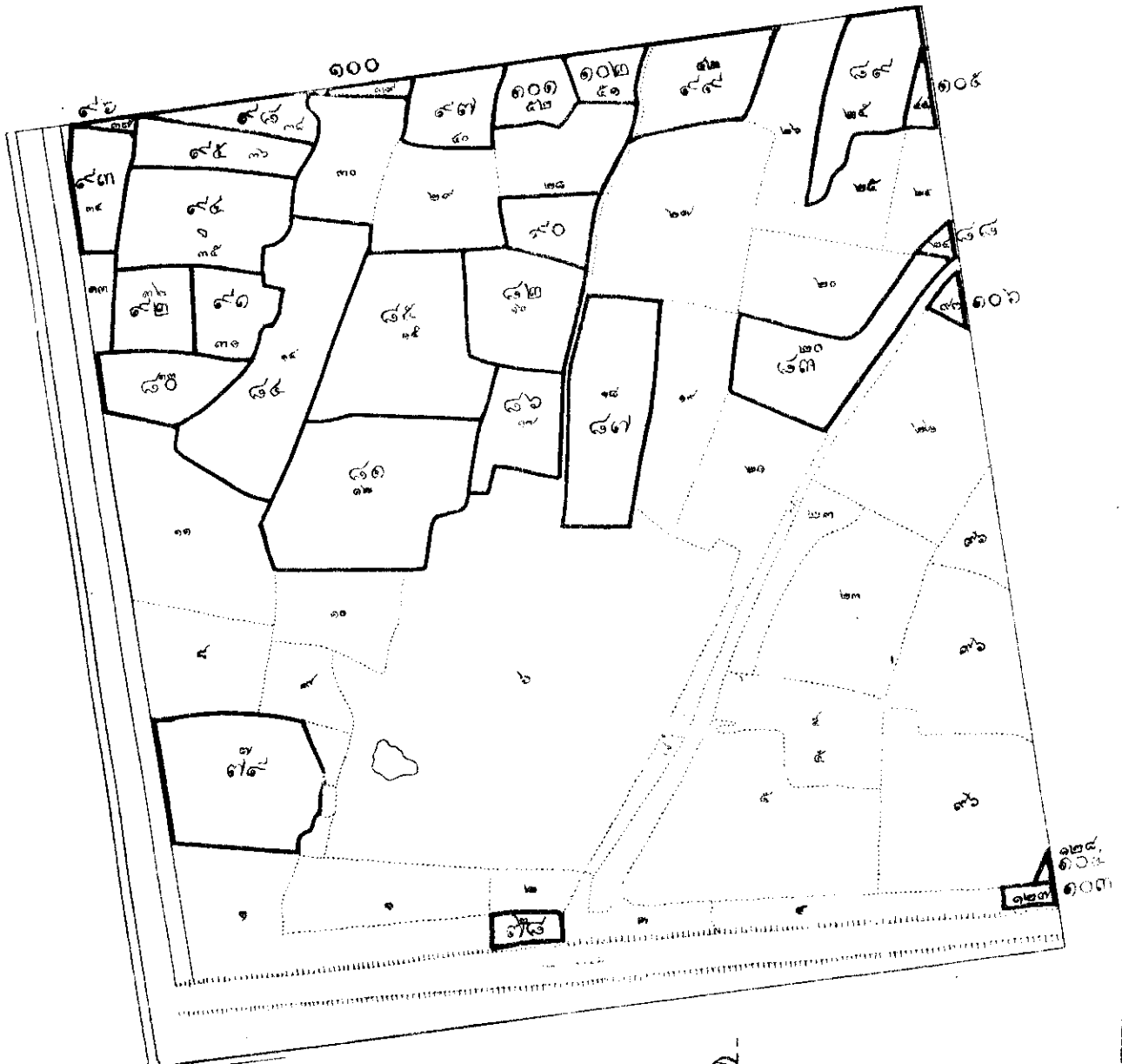
มาตรา ๓ ให้เวนคืนอสังหาริมทรัพย์ภายในเส้นหมาย
สีแดงและเลขแดง ดังกำหนดไว้ในแผนที่ท้ายพระราช
บัญญัตินี้ ซึ่งปรากฏรายนามผู้เป็นเจ้าของหรือผู้ปกครองโดย
ชอบด้วยกฎหมายตามบัญชีท้ายพระราชบัญญัตินี้ ให้แก่
กระทรวงกลาโหม

มาตรา ๔ ให้รัฐมนตรีว่าการกระทรวงกลาโหมมีหน้าที่
รักษาการให้เป็นไปตามพระราชบัญญัตินี้

ผู้รับสนองพระบรมราชโองการ

พ.อ. พลพลพยุหเสนา

นายกรัฐมนตรี



แผนที่

แนบท้ายพระราชบัญญัติเวนคืนอสังหาริมทรัพย์
ในท้องที่อำเภอเมืองลพบุรี จังหวัดลพบุรี

พุทธศักราช ๒๔๘๑

มาตราส่วน ๑:๘,๐๐๐

เครื่องหมาย

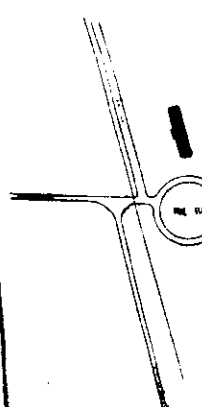
— แนวเขตที่ดินต้องเวนคืน

นาย อดัม วัฒนวิทย์ ผู้เขียน

นาย หงษ์ สุภาดิษฐ์ ผู้พิมพ์

ท.จ. วิเชียร ทรัพย์ ผู้ตรวจ



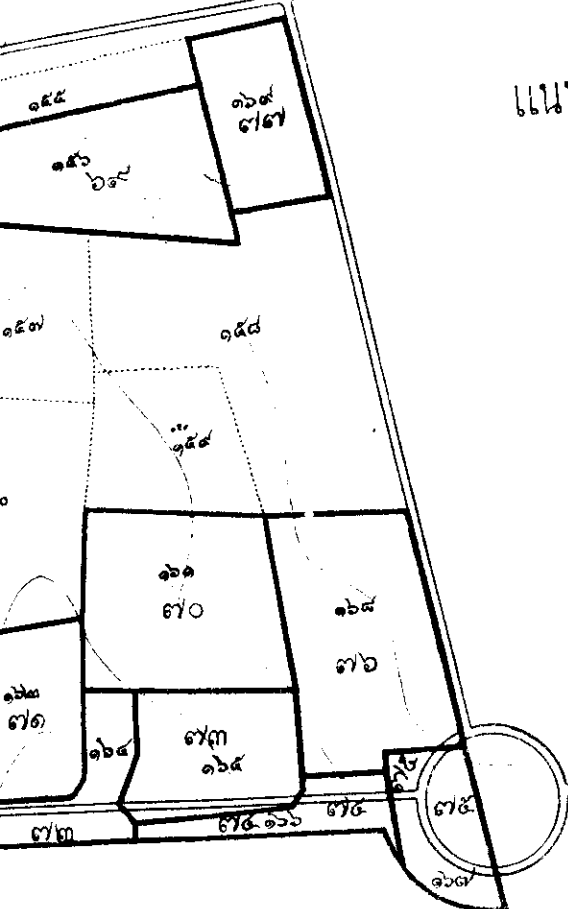


สนามบึง

๔๕
IV
๔๕
๔๖ ๔๗ ๔๘







แผนที่

แนบท้ายพระราชบัญญัติเวนคืนอสังหาริมทรัพย์
 ในท้องที่อำเภอเมืองลพบุรี จังหวัดลพบุรี

พทธศักราช ๒๔๘๑

มาตราส่วน ๑:๘,๐๐๐

เครื่องหมาย

————— แนวเขตที่ดินต้องเวนคืน

นาย อดิษฐ์ วิจิตรวิทย์ ผู้เขียน

นาย หงษ์ อดิษฐ์ ผู้พิมพ์

ท.จ. วิจิตรวิทย์ ผู้ตรวจ

๒๓ ๓๑ ๘๑

วันที่ ๓ ตุลาคม ๒๕๖๑

ราชกิจจานุเบกษา

บัญชีรายนามผู้เป็นเจ้าของอสังหาริมทรัพย์หรือผู้ปกครองโดยชอบ
 แบบท้ายพระราชบัญญัติที่ดินต้องเวนคืนอสังหาริมทรัพย์ ในท้องที่อำเภอเมืองลพบุรี จังหวัด

ลำดับ ที่	นาม	เลข แดง ใน แผนที่	เลขใน บัญชี สำรวจ	หลักฐานทางหอทะเบียนที่ดิน			เนื้อที่ตามใบ	
				ระวาง	เลขที่ดิน	โฉนด เลขที่	ไร่	งาน
๑	นายเก๋-นางยวง	๑	๖๐	๑๔ น	๑๔/๑๔๘	๓๕๖๔	๔	๓
	๗ อ							
	๑๔ น							
๒	นายเง้า-นางเขียว	๒	๔๓	๗ อ	๑๔/๑๕๕	๓๕๖๕	๑	๓
	๑๔ น							
	๗ อ							
๓	นายสุขุโสทร	๓	๔๔	๑๔ น	๑๓	๓๕๕๓	๒	๐
	๗ อ							
	๑๔ น							
๔	นางหยวก จำสุวรรณ	๔	๕๕	๗ อ	๓๗/๖๖๗	๔๔๔๕	๒	๒
	๑๔ น							
	๗ อ							
๕	นายเหนียง สัจจะนาม	๕	๕๕	๑๓ น	๔๖/๑๖๖	๔๔๔๘	๒	๑
	๗ อ							
	๑๓ น							
๖	นางแม้งม้าย	๖	๕๖	๑๔ น	๑๐๖/๑๕๒	๔๔๒๓	๒	๓
	๗ อ							
	๑๔ น							
๗	นางเขียว-นายไว-นางสาวนาก - เด็กชายคล้าย	๗	๕๖	๑๔ น	๑๐๗	๔๔๓๑	๑	๑
	๗ อ							
	๑๔ น							
๘	นายหม้อแดงเหลือง	๘	๕๖	๗ อ	๑๐๐/๑๕๑	๔๔๒๓	๑	๓
	๑๔ น							
	๗ อ							
๙	นางสาวหตา นางสาวแก้ว- นางสาวก่อง นายถง นายเล็ก นางสาวม้วน นายโต๊ะ นางสาวเจียน นายหง-นางฮวย	๙	๕๑	๑๔ น	๑๒๘	๔๔๓๕	๑๐	๓
	๗ อ							
	๑๔ น							
๑๐	นายแดง	๑๐	๕๒	๑๔ น	๑๒๕	๔๔๓๖	๓	๑
				๗ อ				

นเจ้าของอสังหาริมทรัพย์หรือผู้ปกครองโดยชอบด้วยกฎหมาย

อสังหาริมทรัพย์ ในท้องที่อำเภอเมืองลพบุรี จังหวัดลพบุรี พุทธศักราช ๒๔๘๑

หลักฐานทางหอทะเบียนที่ดิน			เนื้อที่ฯ ต้องเวนคืน								
ระวาง	เลขที่ดิน	โฉนดเลขที่	เนื้อที่ตามโฉนด			เนื้อที่ไม่มีโฉนด			รวมเนื้อที่		
			ไร่	งาน	ตารางวา	ไร่	งาน	ตารางวา	ไร่	งาน	ตารางวา
๑๘ น ๑๘ อ)	๑๘/๑๘๗	๓๕๖๔	๔	๓	๖๔	-	-	-	๑๑	๑	๐๖
๑๘ น ๑๘ อ)	๑๘/๑๘๘	๓๕๖๕	๑	๓	๐๔	-	-	-			
๑๘ น ๑๘ อ)	๑๓	๓๕๕๗	๒	๐	๑๖	-	-	-			
๑๘ น ๑๘ อ)	-	-	-	-	-	๒	๒	๒๒	-	-	-
๑๓ น ๑๓ อ)	๓๗/๖๖๗	๕๔๔๘	๒	๒	๕๖	๑	-	๕๑	๓	๓	๕๗
๑๔ น ๑๔ อ)	๔๖/๑๖๖	๕๔๔๕	๒	๑	๐๕	-	-	๖๐	๒	๑	๖๕
๑๔ น ๑๔ อ)	๑๐๖/๑๕๒	๕๔๒๗	๒	๓	๑๖	-	๒	๒๕	๓	๑	๕๕
๑๔ น ๑๔ อ)	๑๐๘	๕๔๓๑	๑	๑	๒๐	๑	-	๕๖	๒	๒	๓๖
๑๔ น ๑๔ อ)	๑๐๐/๑๕๑	๕๔๒๓	๑	๓	๒๐	-	-	-	๖	-	๐๘
๑๔ น ๑๔ อ)	๑๐๕	๕๔๒๔	๕	-	๕๕	-	-	-			
๑๔ น ๑๔ อ)	๑๒๕	๕๔๓๕	๑๐	๓	-	๑	-	๑๕	๑๑	๓	๑๕
๑๔ น ๑๔ อ)	๑๒๕	๕๔๓๖	๓	๑	๕๒	-	๓	๕๕	๕	๑	๐๓

ลำดับ ที่	นาม	เลข แดง ใน แผนที่	เลขใน บัญชี สำรวจ	หลักฐานทางหอทะเบียนที่ดิน		
				ระวาง	เลขที่ดิน	โฉนด เลขที่
๕	นางบุญเกิด สุรโชติ	๕	๔๐	๑๔ น ๗ อ)	๑๐๕	๓๕๗๗
๑๐	นายรอด แสงอ้อม	๑๐	๑	๑๔ น ๗ อ)	๒๑๑	๕๑๕๔
๑๑	นายทอง ส่องสาย	๑๑	๒	๑๓ น ๖ อ)	๑๔๓/๓๕๖	๙๒๕๙
๑๒	นางพัน	๑๒	๓	๑๓ น ๖ อ)	๔๒๕	๕๐๔๒
๑๓	นายอิน พันธุ์เนียม	๑๓	๕	๑๓ น ๗ อ)	๒๐๗	๕๓๔๗
๑๔	นายหม่อง ราชา นางชม ราชา	๑๔	๖	๑๓ น ๗ อ)	๖๑/๑๔๔	๙๒๕๕
๑๕	นายปลั่ง จันน่วม นางแพ จันน่วม	๑๕	๕	๑๓ น ๗ อ)	๖๒/๑๔๓	๙๒๕๙
๑๖	นายฉาย โมขวงษ์ นางปุ่น โมขวงษ์	๑๖	๑๐	๑๓ น ๗ อ)	๒๑๒	๕๖๔๐
๑๗	นายแป๊ะ จันเต็ม	๑๗	๓	๑๓ น ๗ อ)	๒๑๕	๑๐๔๔๙
๑๘	ขุนเทพสุภาแพ่ง นางเทพสุภาแพ่ง	๑๘	๙	๑๓ น ๗ อ)	๕๑/๑๔๒	๙๒๕๗
	ขุนเทพสุภาแพ่ง	๑๙	๒๑	๑๓ น ๗ อ)	๒๑๐	๕๒๒๕
		๒๐	๓๒	๑๓ น ๗ อ)	๒๐๓	๕๐๑๖
๑๙	นางพร้อม มีเอี่ยม	๒๑	๑๕	๑๓ น ๗ อ)	๕๒/๑๔๔	๙๒๖๕
	นางพร้อม มีเอี่ยม					
	นายเขียน-นางเต่า			๑๓ น ๗ อ)	๕๓/๑๕๓	๙๒๗๐

ทางหอทะเบียนที่ดิน		เนื้อที่ ๆ ต้องเวนคืน								
เลขที่ดิน	โฉนดเลขที่	เนื้อที่ตามโฉนด			เนื้อที่ไม่มีโฉนด			รวมเนื้อที่		
		ไร่	งาน	ตารางวา	ไร่	งาน	ตารางวา	ไร่	งาน	ตารางวา
๑๐๕	๓๕๗๓	๖	๑	๓๖	-	-	-	๖	๑	๓๖
๒๑๑	๕๑๕๕	๒	๑	๐๕	-	-	-	๒	๑	๐๕
-	-	-	-	-	-	๓	๕๐	-	๓	๕๐
๑๕๓/๓๕๖	๕๒๑๒	๒	-	๒๑	-	-	-	๒	-	๒๑
๕๒๕	๕๐๕๒	๑	๒	๐๒	-	-	-	๑	๒	๐๒
๒๐๓	๕๓๕๓	๑	๒	๒๒	-	-	-	๑	๒	๒๒
๖๑/๕๕	๕๒๕๕	๕	๑	๑๖	-	-	-	๕	๑	๑๖
๖๒/๑๕๓	๕๒๕๒	๒	-	๓๖	-	๓	๓๖	๒	๓	๓๒
๒๑๒	๕๖๕๐	๑	๑	-	-	-	-	๑	๑	-
๒๑๕	๑๐๕๕	๑	-	-	-	-	-	๑	-	-
๕๑/๑๕๒	๕๒๕๓	๑	-	๒๕	-	-	-	๑	-	๒๕
๒๑๐	๕๒๒๕	-	-	๖๐	-	-	-	-	-	๖๐
๒๐๓	๕๐๑๖	๑	๒	๑๑	-	-	-	๑	๒	๑๑
๕๒/๑๕๕	๕๒๖๕	๑	๒	๖๐	-	-	-	๑	๒	๖๐
๕๓/๑๕๓	๕๒๓๐	๒	๑	๕๐	-	๑	๕๑	๒	๑	๕๑

ลำดับ ที่	นาม	เลข แดง ใน แผ่นที่	เลขใน บัญชี สำรวจ	หลักฐานทางหอทะเบียนที่ดิน			เนื้อ ไร่
				ระวาง	เลขที่ดิน	โฉนด เลขที่	
๒๐	นายอำ วรณคงดี นางละม่อม วรณคงดี	๒๒	๒๐	๑๓ น ๗ อ ๑๔ น ๗ อ	๕๐/๑๔๑	๘๒๕๖	๑
๒๑	นายบุญมี	๒๓	๑๓	๑๓ น ๗ อ	๕๕/๑๕๖	๘๒๗๑	๒
๒๒	นายพัก ขำสุวรรณ	๒๔	๑๔	-	-	-	-
๒๓	นางผัน ลาเกลียง	๒๕	๑๕	๑๓ น ๗ อ	๕๕/๑๖๕	๘๒๘๐	๔
๒๔	นางม้าย ส่องสาย	๒๖	๒๕	-	-	-	-
๒๕	นายไชโยก	๒๗	๒๔	๑๓ น ๗ อ	๕๖/๒๐๔	๕๐๒๗	๓
๒๖	นายก่อ่ง สุริโชติ	๒๘	๔๗	๑๓ น ๗ อ	๒๐๖	๕๑๓๘	๑๕
๒๗	นางศรีราม มาเมตตา นายทองใบ มาเมตตา นายจำรัส มาเมตตา	๒๙	๑๑	๑๔ น ๗ อ	๖๓/๑๔๕	๘๒๖๐	๑
๒๘	นายมาก เดชชู	๓๐	๑๒	๑๓ น ๗ อ	๘๕	๕๑๔๔	๑
		๓๑	๕๓	๑๓ น ๗ อ	๑๐	๘๓๖	๑๓
		๓๒	๑๗	๑๔ น ๗ อ	๘๔/๑๕๗	๘๒๗๒	๓
๒๙	ขุนเทพสุภาแพ่ง	๓๓	๒๒	๑๔ น ๗ อ	๖๐/๑๕๒	๘๒๖๗	๓
		๓๔	๑๘	-	-	-	-
๓๐	นายผัน เสือก้อน	๓๕	๑๘	-	-	-	-
๓๑	นางรอดร้าง	๓๕	๒๗	๑๔ น ๗ อ	๘๐/๑๖๘	๘๒๘๓	๗
				๑๔ น ๖ อ			
๓๒	เด็กชาย บุญส่ง เด็กชาย บุญสืบ	๓๖	ก.	๑๓ น ๖ อ	๑๕๒/๓๕๑	๘๒๑๕	-
๓๓	นางเล็ก คัดเพชร	๓๗	๘๖	-	-	-	-

ทางหออทะเบี่ยนที่ดิน		เนื้อที่ ๆ ต้องเวนคืน								
เลขที่ที่ดิน	โฉนดเลขที่	เนื้อที่ตามโฉนด			เนื้อที่ไม่มีโฉนด			รวมเนื้อที่		
		ไร่	งาน	ตารางวา	ไร่	งาน	ตารางวา	ไร่	งาน	ตารางวา
๕๐/๑๔๑	๔๒๕๖	๑	-	๕๐	-	-	-	๑	-	๕๐
๕๔/๑๕๖	๔๒๓๑	๒	-	๕๖	๒	๑	๓๓	๔	๒	๒๕
-	-	-	-	-	-	๓	-	-	๓	-
๕๕/๑๖๕	๔๒๔๐	๔	๑	๒๔	๑	๓	๒๖	๖	-	๕๐
-	-	-	-	-	-	๓	๓	-	๓	๓๓
๕๖/๒๐๔	๕๐๒๓	๓	๑	๐๔	-	-	-	๓	๑	๐๔
๒๐๖	๕๑๓๔	๑๕	-	๔๐	๕	๒	๒๕	๒๐	๒	๖๕
๖๓/๑๔๕	๔๒๖๐	๑	๑	๕๒	-	-	-	๑	๑	๕๒
๖๕	๕๑๕๔	๑	๑	๔๑	-	-	-	๑	๑	๔๑
๑๐	๔๓๖	๑	๓	๒๐	๔	๓	๓๒	๑	๒	๕๒
๖๔/๑๕๓	๔๒๓๒	๓	๑	๖๐	-	๓	๓๔	๔	๑	๓๔
๖๐/๑๕๒	๔๒๖๓	๓	-	๕๕	-	-	-	๓	-	๕๕
-	-	-	-	-	๑	-	๕๓	๑	-	๕๓
๖๐/๑๖๔	๔๒๖๔	๓	๑	๑๐	-	-	-	๓	๑	๑๐
๑๔๒, ๓๕๑	๔๒๑๓	-	-	๑๔	-	-	-	-	-	๑๔
-	-	-	-	-	๑	๓	๒๕	๑	๓	๒๕

ลำดับ ที่	นาม	เลข แดง ใน แผ่นที่	เลขใน บัญชี สำรวจ	หลักฐานทางหอทะเบียนที่ดิน		
				ระวาง	เลขที่ดิน	โฉนด เลขที่
๓๔	นายเขียน อินทน์	๓๘	๘๗	-	-	-
		๓๙	๘๐	-	-	-
๓๕	นายเซียง หาญจับพาล	๔๐	๘๘	-	-	-
๓๖	นายจูล ศรีประสิทธิ์	๔๑	๘๙	-	-	-
๓๗	นายดี แก้วมา	๔๒	๙๔	-	-	-
๓๘	นายพิมพ์ ดำดี	๔๓	๙๕	-	-	-
๓๙	นายพัน - นางพวง	๔๔	๑๖	๑๓ น ๗ อ	๕๘/๑๖๔	๘๒๗๕
๔๐	นายกราน ประสิทธิ์	๔๕	IV	๑๓ น ๗ อ	๖๕/๑๖๓	๘๒๗๘
๔๑	นายผวน เข็นน้ำ - นายผิน เข็นน้ำ	๔๖	I	๑๓ น ๗ อ	๗๘/๑๕๕	๘๒๗๔
๔๒	เด็กหญิงเย็น	๔๗	II	๑๓ น ๗ อ	๗๑/๑๖๑	๘๒๗๖
๔๓	นายอ่ำ - นางแย้ม	๔๘	III	๑๓ น ๗ อ	๗๐/๑๖๒	๘๒๗๓
๔๔	นางทวิ แสงสุข	๔๙	๗๓	-	-	-
๔๕	นายอิน ก่อมใจ	๕๐	๗๗	-	-	-
		๕๑	๑๑๕	-	-	-
๔๖	นายแหยม มณีกลัด	๕๒	๘๕	-	-	-
๔๗	นายเชย ชมเสวก	๕๓	๙๗	-	-	-
๔๘	นายปลั่ง สุวรรณสโรช	๕๔	๙๘	-	-	-
๔๙	นายอิน นาเจริญ	๕๕	๑๒๒	๑๓ น ๘ อ	๓	๖๕๔
๕๐	นายสุต - นางบุญมี	๕๖	๑๓๑ ก	๑๔ น ๘ อ	๑๔๖	๒๓๗๕
๕๑	นายบุญรอด แก้วมา นางพิพ เบ็ญญา	๕๗ ก ค	๑๒๓ ก ค	-	-	-
๕๒	นายบาง เสมาทอง	๕๘	๑๐๓	-	-	-
๕๓	นายผูก สว่างผล	๕๙	๑๐๔	-	-	-
๕๔	นายคำ แก้วเรียน นางเขียน แก้วเรียน	๖๐	๑๑๕	-	-	-

งหออทะเบียนที่ดิน		เนื้อที่ ๆ ต้องเวนคืน								
เลขที่ที่ดิน	โฉนดเลขที่	เนื้อที่ตามโฉนด			เนื้อที่ไม่มีโฉนด			รวมเนื้อที่		
		ไร่	งาน	ตารางวา	ไร่	งาน	ตารางวา	ไร่	งาน	ตารางวา
-	-	-	-	-	๕	๒	๕๒	๕	๒	๕๒
-	-	-	-	-	๑	๒	๕๗	๑	๒	๕๗
-	-	-	-	-	๑	๑	๑๒	๑	๑	๑๒
-	-	-	-	-	๑	๑	๑๓	๑	๑	๑๓
-	-	-	-	-	๑	๑	๑๔	๑	๑	๑๔
-	-	-	-	-	๑	๑	๑๕	๑	๑	๑๕
-	-	-	-	-	๑	๑	๑๖	๑	๑	๑๖
๕๕/๑๖๔	๔๒๓๕	๕	๑	๖๕	-	-	-	๕	๑	๖๕
๖๕/๑๖๓	๔๒๓๔	๑๑	-	๕๒	-	-	-	๑๑	-	๕๒
๓๕/๑๕๕	๔๒๓๔	-	๑	๑๐	-	-	-	-	๑	๑๐
๓๑/๑๖๑	๔๒๓๖	๑	๑	๑๐	-	-	-	๑	๑	๑๐
๓๐/๑๖๒	๔๒๓๗	๑	-	๑๖	-	-	-	๑	-	๑๖
-	-	-	-	-	๑	๑	๑๖	๑	๑	๑๖
-	-	-	-	-	๑	๑	๑๗	๑	๑	๑๗
-	-	-	-	-	๑	๑	๑๘	๑	๑	๑๘
-	-	-	-	-	๑	๑	๑๙	๑	๑	๑๙
-	-	-	-	-	๑	๑	๒๐	๑	๑	๒๐
-	-	-	-	-	๑	๑	๒๑	๑	๑	๒๑
-	-	-	-	-	๑	๑	๒๒	๑	๑	๒๒
-	-	-	-	-	๑	๑	๒๓	๑	๑	๒๓
-	-	-	-	-	๑	๑	๒๔	๑	๑	๒๔
-	-	-	-	-	๑	๑	๒๕	๑	๑	๒๕
-	-	-	-	-	๑	๑	๒๖	๑	๑	๒๖
-	-	-	-	-	๑	๑	๒๗	๑	๑	๒๗
-	-	-	-	-	๑	๑	๒๘	๑	๑	๒๘
-	-	-	-	-	๑	๑	๒๙	๑	๑	๒๙
-	-	-	-	-	๑	๑	๓๐	๑	๑	๓๐
-	-	-	-	-	๑	๑	๓๑	๑	๑	๓๑
-	-	-	-	-	๑	๑	๓๒	๑	๑	๓๒
-	-	-	-	-	๑	๑	๓๓	๑	๑	๓๓
-	-	-	-	-	๑	๑	๓๔	๑	๑	๓๔
-	-	-	-	-	๑	๑	๓๕	๑	๑	๓๕
-	-	-	-	-	๑	๑	๓๖	๑	๑	๓๖
-	-	-	-	-	๑	๑	๓๗	๑	๑	๓๗
-	-	-	-	-	๑	๑	๓๘	๑	๑	๓๘
-	-	-	-	-	๑	๑	๓๙	๑	๑	๓๙
-	-	-	-	-	๑	๑	๔๐	๑	๑	๔๐
-	-	-	-	-	๑	๑	๔๑	๑	๑	๔๑
-	-	-	-	-	๑	๑	๔๒	๑	๑	๔๒
-	-	-	-	-	๑	๑	๔๓	๑	๑	๔๓
-	-	-	-	-	๑	๑	๔๔	๑	๑	๔๔
-	-	-	-	-	๑	๑	๔๕	๑	๑	๔๕
-	-	-	-	-	๑	๑	๔๖	๑	๑	๔๖
-	-	-	-	-	๑	๑	๔๗	๑	๑	๔๗
-	-	-	-	-	๑	๑	๔๘	๑	๑	๔๘
-	-	-	-	-	๑	๑	๔๙	๑	๑	๔๙
-	-	-	-	-	๑	๑	๕๐	๑	๑	๕๐
-	-	-	-	-	๑	๑	๕๑	๑	๑	๕๑
-	-	-	-	-	๑	๑	๕๒	๑	๑	๕๒
-	-	-	-	-	๑	๑	๕๓	๑	๑	๕๓
-	-	-	-	-	๑	๑	๕๔	๑	๑	๕๔
-	-	-	-	-	๑	๑	๕๕	๑	๑	๕๕
-	-	-	-	-	๑	๑	๕๖	๑	๑	๕๖
-	-	-	-	-	๑	๑	๕๗	๑	๑	๕๗
-	-	-	-	-	๑	๑	๕๘	๑	๑	๕๘
-	-	-	-	-	๑	๑	๕๙	๑	๑	๕๙
-	-	-	-	-	๑	๑	๖๐	๑	๑	๖๐
-	-	-	-	-	๑	๑	๖๑	๑	๑	๖๑
-	-	-	-	-	๑	๑	๖๒	๑	๑	๖๒
-	-	-	-	-	๑	๑	๖๓	๑	๑	๖๓
-	-	-	-	-	๑	๑	๖๔	๑	๑	๖๔
-	-	-	-	-	๑	๑	๖๕	๑	๑	๖๕
-	-	-	-	-	๑	๑	๖๖	๑	๑	๖๖
-	-	-	-	-	๑	๑	๖๗	๑	๑	๖๗
-	-	-	-	-	๑	๑	๖๘	๑	๑	๖๘
-	-	-	-	-	๑	๑	๖๙	๑	๑	๖๙
-	-	-	-	-	๑	๑	๗๐	๑	๑	๗๐
-	-	-	-	-	๑	๑	๗๑	๑	๑	๗๑
-	-	-	-	-	๑	๑	๗๒	๑	๑	๗๒
-	-	-	-	-	๑	๑	๗๓	๑	๑	๗๓
-	-	-	-	-	๑	๑	๗๔	๑	๑	๗๔
-	-	-	-	-	๑	๑	๗๕	๑	๑	๗๕
-	-	-	-	-	๑	๑	๗๖	๑	๑	๗๖
-	-	-	-	-	๑	๑	๗๗	๑	๑	๗๗
-	-	-	-	-	๑	๑	๗๘	๑	๑	๗๘
-	-	-	-	-	๑	๑	๗๙	๑	๑	๗๙
-	-	-	-	-	๑	๑	๘๐	๑	๑	๘๐
-	-	-	-	-	๑	๑	๘๑	๑	๑	๘๑
-	-	-	-	-	๑	๑	๘๒	๑	๑	๘๒
-	-	-	-	-	๑	๑	๘๓	๑	๑	๘๓
-	-	-	-	-	๑	๑	๘๔	๑	๑	๘๔
-	-	-	-	-	๑	๑	๘๕	๑	๑	๘๕
-	-	-	-	-	๑	๑	๘๖	๑	๑	๘๖
-	-	-	-	-	๑	๑	๘๗	๑	๑	๘๗
-	-	-	-	-	๑	๑	๘๘	๑	๑	๘๘
-	-	-	-	-	๑	๑	๘๙	๑	๑	๘๙
-	-	-	-	-	๑	๑	๙๐	๑	๑	๙๐
-	-	-	-	-	๑	๑	๙๑	๑	๑	๙๑
-	-	-	-	-	๑	๑	๙๒	๑	๑	๙๒
-	-	-	-	-	๑	๑	๙๓	๑	๑	๙๓
-	-	-	-	-	๑	๑	๙๔	๑	๑	๙๔
-	-	-	-	-	๑	๑	๙๕	๑	๑	๙๕
-	-	-	-	-	๑	๑	๙๖	๑	๑	๙๖
-	-	-	-	-	๑	๑	๙๗	๑	๑	๙๗
-	-	-	-	-	๑	๑	๙๘	๑	๑	๙๘
-	-	-	-	-	๑	๑	๙๙	๑	๑	๙๙
-	-	-	-	-	๑	๑	๑๐๐	๑	๑	๑๐๐

ลำดับ ที่	นาม	เลข แดง ใน แผ่นที่	เลขใน บัญชี สำรวจ	หลักฐานทางหอทะเบียนที่ดิน			เลขที่ตาม	
				ระวาง	เลขที่ดิน	โฉนด เลขที่	ไร่	งาน
๕๕	นายบุญ คงสาย	๖๑	๑๒๗	-	-	-	-	-
๕๖	หลวงชำนาญอักษร	๖๒	๑๓๑	-	-	-	-	-
๕๗	นายเจียน เพ็ชรศรี	๖๓	๑๓๕	-	-	-	-	-
๕๘	นายกำ-นางเง่า	๖๔	๑๓๗	๑๔ น ๒ อ	๗	๖๓๓	๕	-
๕๙	นายสาย โพนทา	๖๕	๑๓๘	๑๓ น ๒ อ ๑๔ น ๒ อ	๕/๑๐๗	๖๓๑	๖	-
๖๐	นายมุข-นางทอง	๖๖	๑๔๒	๑๓ น ๒ อ	๖	๖๔๑	๕	-
๖๑	ขุนสว่างยุทธภัย	๖๗	๑๔๓	๑๓ น ๒ อ	๑๓	๖๓๕	๑๕	-
๖๒	นายอุทา พันธุ์ศรี	๖๘	๑๒๐ กับ ๑๔๓	-	-	-	-	-
๖๓	นางกำ สีดา	๖๙	๑๕๖	-	-	-	-	-
๖๔	นายทา	๗๐	๑๖๑	-	-	-	-	-
๖๕	นายปลอด สอนดา-นางอ็อค สอนดา	๗๑	๑๖๒	๑๓ น ๒ อ	๕	๖๓๕	๑๐	-
๖๖	นายทรัพย์ วรรณพิทยุต-นางจำ แซ่ตั้ง	๗๒	๑๖๔	๑๓ น ๒ อ	๑๐	๖๓๖	๕	-
๖๗	นายสุต-นางชู	๗๓	๑๖๕	-	-	-	-	-
๖๘	นายก่อ่ง สุรโชติ	๗๔	๑๖๖	๑๓ น ๒ อ	๑๑๑	๕๔๓๕	๓	-
๖๙	นายสี	๗๕	๑๖๗	-	-	-	-	-
๗๐	นางอ้อม	๗๖	๑๖๘	-	-	-	-	-
๗๑	นายอ้าว-นางด้วง	๗๗	๑๖๙	-	-	-	-	-
๗๒	นายเขียว-นางเที่ยง	๗๘	๒	๑๔ น ๒ อ ๑๔ น ๒ อ	๑๒๗/๑๔๕	๕๒๒	๑	-
๗๓	นางหล้า โพนทา	๗๙	๓	-	-	-	-	-

ใน ว	หลักฐานทางหอทะเบียนที่ดิน			เนื้อที่ ๆ ต้องเวนคืน								
	ระวาง	เลขที่ดิน	โฉนด เลขที่	เนื้อที่ตามโฉนด			เนื้อที่ไม่มีโฉนด			รวมเนื้อที่		
				ไร่	งาน	ตาราง วา	ไร่	งาน	ตาราง วา	ไร่	งาน	ตาราง วา
	-	-	-	-	-	-	๑๖	๑	๒๐	๑๖	๑	๒๐
	-	-	-	-	-	-	๒๕	๓	๓๕	๒๕	๓	๓๕
	-	-	-	-	-	-	๑๖	๓	๖๕	๑๖	๓	๖๕
๑๔ น ๑๔ อ		๗	๖๓๓	๕	๓	๕๒	๓	๓	๗๕	๑๓	๓	๗๐
๑๓ น ๑๓ อ	๕/๑๐๗		๖๓๑	๖	๓	๒๕	๖	๒	๕๗	๑๓	๒	๒๕
๑๔ น ๑๔ อ		๖	๖๔๑	๕	-	๒๕	-	-	-	-	-	๒๕
๑๓ น ๑๓ อ		๑๓	๖๓๕	๑๕	-	๕๖	-	-	-	๑๕	-	๕๖
							๖		๕๒	๖		๕๒
							๒๒	๑	๓๗	๒๒	๑	๓๗
							๒๗	๒	๓๒	๒๗	๒	๓๒
๑๓ น ๑๓ อ		๕	๖๓๕	๑๐	๑	๕๐	๕	๓	๖๐	๑๕	๑	๖๐
๑๓ น ๑๓ อ		๑๐	๖๓๖	๕	๑	๖๐	-	-	-	๕	๑	๖๐
๑๓ น ๑๓ อ							๑๕	๑	๕๐	๑๕	๑	๕๐
๑๓ น ๑๓ อ		๑๑๑	๕๕๓๓	๓	-	๑๐	๕	๑	๕๐	๓	๑	๖๐
							๑๕	๒	๕๐	๑๕	๒	๕๐
							๑๑	๒	๐๕	๑๑	๒	๐๕
๑๔ น ๑๔ อ	๑๒๗/๑๔๕		๕๒๒	๑	๓	๕๒	-	๑	๕๕	๒	๑	๕๕
๑๔ น ๑๔ อ							๑๕	๑	-	๑๕	๑	-

ลำดับ ที่	นาม	เลข แดง ใน แผนที่	เลขใน บัญชี สำรวจ	หลักฐานทางหอทะเบียนที่ดิน			เนื้อที่ ไร่
				ระวาง	เลขที่ดิน	โฉนด เลขที่	
๗๔	นายสอน พรนุเคราะห์	๔๐	๑๓	-	-	-	-
๗๕	นางแม่ัน ชิววร	๔๑	๑๒	๑๔ น	๕๑	๕๑๐	๗
		๔๒	๑๖	๑๔ น			
๗๖	นายเชย ชิววร	๔๓	๒๐	๑๔ น	๑๕	๕๑๕	๑๓
				๕๑			
๗๖	นายมา - นางอ้น	๔๔	๑๔	๑๔ น	๖๕	๕๐๔	๑๐
				๑๑			
๗๗	นางแดง - นางปัก	๔๕	๑๕	๑๔ น	๖๔	๕๐๕	๑๗
				๑๑			
๗๘	นายเกตุ - นางสี	๔๖	๑๗	๑๔ น	๖๒	๕๑๑	๓
๗๙	นายลัง เครืออ่อนสี	๔๗	๑๘	-	-	-	-
๘๐	นายธรรม เรืองไชย	๔๘	๒๔	-	-	-	-
๘๑	นายสวน - นางอ้า	๔๙	๒๕	๑๔ น	๑๔	๕๒๕	๕
				๕๑			
๘๑	นางพิน รักกลิ่น	๕๐	๒๖	๑๔ น	๖๐	๕๒๓	๕
				๕๑			
๘๒	นางพิน รักกลิ่น	๕๑	๓๑	-	-	-	-
๘๓	นายเปลี่ยน - นางทิม	๕๒	๓๒	๑๔ น	๖๖	๑๖๖๑	๖
				๑๑			
๘๔	นายปลั่ง - นางคล้าย	๕๓	๓๔	๑๔ น	๒๖	๑๖๕๗	๖
๘๕	นายข้ม - นางทับ นายเต๋อ เฟ็งจันทร์	๕๔	๓๕	๑๔ น	๕๗	๑๖๖๐	๕
				๑๑			
๘๖	นายจัน - นางรัต นายข้ม เฟ็งจันทร์	๕๕	๓๖	๑๔ น	๒๕	๑๖๕๖	๕
				๑๑			

นทางหออทะเบี่ยนที่ดิน		เนื้อที่ ๆ ต้องเวนคืน								
เลขที่ดิน	โฉนดเลขที่	เนื้อที่ตามโฉนด			เนื้อที่ไม่มีโฉนด			รวมเนื้อที่		
		ไร่	งาน	ตารางวา	ไร่	งาน	ตารางวา	ไร่	งาน	ตารางวา
-	-	-	-	-	๑	-	-	๑	-	-
๕๑	๕๑๐	๓	-	๒๐	๑	๓	๒๐	๒	-	-
๖๑	๕๑๒	๓	-	๕๐	๕	-	๖๐	๑๒	๑	-
๑๕	๕๑๕	๑๓	-	๒๐	-	๒	๒๐	๑๓	๓	-
๖๕	๕๐๘	๑๐	๒	-	๑	๑	-	๒	๓	-
๖๔	๕๐๕	๑๓	-	๒๐	๕	๒	๒๐	๒	๓	-
๖๒	๕๑๑	๓	๒	๖๐	๕	๑	๕๐	๒	-	-
-	-	-	-	-	๑	๒	๕๐	๑	๒	๕๐
-	-	-	-	-	-	๓	๕๐	-	๓	๕๐
๑๔	๕๒๕	๕	-	๑๒	๖	๓	๐	๑๑	๓	๒๐
๖๐	๕๒๓	๕	๓	-	-	-	-	๕	๓	-
-	-	-	-	-	๑	๑	-	๖	๑	-
๖๖	๑๒๖๑	๖	๓	-	-	-	-	๖	๓	-
๒๖	๑๒๕๓	๖	๒	-	-	-	-	๖	๒	-
๕๗	๑๒๖๐	๕	-	-	-	-	-	๕	-	-
-	-	-	-	-	๑	-	-	๑	-	-
๒๕	๑๒๕๒	๕	๒	๖๐	-	-	-	๕	๒	๖๐
-	-	-	-	-	๑	๑	๕๐	๑	๑	๕๐

ลำดับ ที่	นาม	เลข แดง ใน แผ่นที่	เลขใน บัญชี สำรวจ	หลักฐานทางหอทะเบียนที่ดิน			เนื้อที่ตาม	
				ระวาง	เลขที่ดิน	โฉนด เลขที่	ไร่	งาน
๘๗	นายเสงี่ยม อ่วมเชอ	๕๖	๓๗	-	-	-	-	-
๘๘	นายทน ไสตร์	๕๗	๔๐	๑๕ น ๒ อ	๒๓	๕๑๔	๖	๒
๘๙	นายพวน พงอัย	๕๘	๓๘	-	-	-	-	-
๙๐	นายสีลา - นางดา	๕๙	๔๒	๑๕ น ๙ อ	๙	๕๒๖	๑๐	๑
๙๑	นายอ่อน ยามี่	๑๐๐	๓๙	-	-	-	-	-
๙๒	นายที่ พิมพาพบ	๑๐๑	๕๒	๑๕ น ๒ อ	๒๑	๕๒๒	๕	๒
๙๓	นายทน - นางวอน	๑๐๒	๕๑	๑๕ น	๑๐	๕๒๕	๓	-
				๙ อ				
๙๔	นายสด เกรืองงา	๑๐๓	๑๒๗	-	-	-	-	-
๙๕	นายรณ	๑๐๔	๑๒๘	-	-	-	-	-
๙๖	นายเทศ สดเล็ก	๑๐๕	๔๔	-	-	-	-	-
๙๗	นายสด เตยเนตร	๑๐๖	๕๖	-	-	-	-	-
๙๘	นายหวัด - นางอัน	๑๐๗	๑	๑๕ น ๓ อ	๒๖	๓๕๖๑	๕	-
๙๙	นายสี - นางกำ นายห้วย เนื้อเทศ	๑๐๘	๒	๑๕ น ๑ อ	๑๑๒	๓๕๖๒	๒	-
๑๐๐	นายคั่น - นางสี นางปลีก กล้าทรัพย์	๑๐๙	๓	๑๕ น ๑ อ	๑๑๓	๓๕๖๓	๓	๒
๑๐๑	นางคำ สร้อยทอง	๑๑๐	๔	-	-	-	-	-
๑๐๒	นายเปลี่ยน เนื้อเทศ	๑๑๑	๖	-	-	-	-	-
๑๐๓	นายสี ออพันธ์	๑๑๒	๖	-	-	-	-	-
๑๐๔	นายสุก คำทรัพย์	๑๑๓	๖	-	-	-	-	-

ลำดับ ที่	นาม	เลข แดง ใน แผ่นที่	เลขใน บัญชี สำรวจ	หลักฐานทางหอทะเบียนที่ดิน			เนื้อที่	
				ระวาง	เลขที่ดิน	โฉนด เลขที่	ไร่	...
๑๐๕	นายหนู สีสุต	๑๑๕	๕	-	-	-	-	-
๑๐๖	นางแจ้ว กล้าทอง	๑๑๕	๑๐	-	-	-	-	-
๑๐๗	นายคำ สุกโชติ	๑๑๖	๑๑	-	-	-	-	-
๑๐๘	นายหยด กล้าทอง	๑๑๗	๑๒	-	-	-	-	-
๑๐๙	นางเคน อุดม	๑๑๘	๑๓	-	-	-	-	-
๑๑๐	นายสุก คำนิน	๑๑๙	๑๔	-	-	-	-	-
๑๑๑	นางลำไย จันไพศรี	๑๒๐	๑๕	-	-	-	-	-
๑๑๒	ขุนทรงราชากรณ	๑๒๑	๑๖	-	-	-	-	-
๑๑๓	นายโปร่ง อ่อนน่วม	๑๒๒	๑๗	-	-	-	-	-
๑๑๔	นายเจริญ พิณประสาร	๑๒๓	๑๘	-	-	-	-	-
๑๑๕	นายเมียง สัจจะนาม	๑๒๔	๑๙	-	-	-	-	-
๑๑๖	นางปุย พิณประสาร	๑๒๕	๒๐	-	-	-	-	-
๑๑๗	นางถมขม ม่วงพวง	๑๒๖	๒๑	-	-	-	-	-
๑๑๘	นายสด เขี่ยมยิ่ง	๑๒๗	๒๒	-	-	-	-	-
๑๑๙	นายนาต แซ่เตี้ย	๑๒๘	๒๓	-	-	-	-	-
๑๒๐	นายแสวง ต้นสกุล	๑๒๙	๒๔	-	-	-	-	-
๑๒๑	นายก่อง สุระโชติ	๑๓๐	๑๒๑	๑๓ น/ ๙ อ/	๑๕	๖๔๕	๒	
๑๒๒	นายบุตร บุญสังศรี	๑๓๑	๑๒๔	-	-	-	-	-
๑๒๓	นายบุญรอด แก้วมา	๑๓๒	๑๓๐	๑๓ น/ ๙ อ/	๒๕	๖๓๗	๓	

สถานะเบื้องต้น		เนื้อที่ ๗ ตองเวนคืน								
เลขที่ดิน	โฉนดเลขที่	เนื้อที่ตามโฉนด			เนื้อที่ไม่มีโฉนด			รวมเนื้อที่		
		ไร่	งาน	ตารางวา	ไร่	งาน	ตารางวา	ไร่	งาน	ตารางวา
					๑		๑๘	๑		๑๘
					๕	๓	๖๕	๕	๓	๖๕
					๓	๓	๖๐	๓	๓	๖๐
					๖	๕	๓๐	๖	๕	๓๐
					๙		๖๕	๙		๖๕
					๓		๖๐	๓		๖๐
					๑๐		๖๐	๑๐		๖๐
					๑๐		๖๕	๑๐		๖๕
					๑		๖๐	๑		๖๐
					๑๕		๖๕	๑๕		๖๕
					๑๕		๖๕	๑๕		๖๕
					๑๕		๖๕	๑๕		๖๕
					๑๕		๖๕	๑๕		๖๕
					๑๕		๖๕	๑๕		๖๕
					๑๕		๖๕	๑๕		๖๕
					๑๕		๖๕	๑๕		๖๕
					๑๕		๖๕	๑๕		๖๕
					๑๕		๖๕	๑๕		๖๕
๑๕	๖๕๕	๕	๕	๒๕	๑		๙๙	๑		๙๙
๒๕	๖๓๗	๓		๕๖						๕๖