

พระราชกฤษฎีกา

กำหนดเขตที่ดิน ในท้องที่ตำบลเชียงแวง

กิ่งอำเภอภูซาง อำเภอเชียงคำ และตำบลอ่างทอง ตำบลน้ำแวน

อำเภอเชียงคำ จังหวัดพะเยา

ให้เป็นเขตปฏิรูปที่ดิน

พ.ศ. ๒๕๕๑

ภูมิพลอดุลยเดช ป.ร.

ให้ไว้ ณ วันที่ ๓๐ มีนาคม พ.ศ. ๒๕๕๑

เป็นปีที่ ๕๓ ในรัชกาลปัจจุบัน

พระบาทสมเด็จพระปรมินทรมหาภูมิพลอดุลยเดช มีพระบรมราชโองการโปรดเกล้าฯ ให้ประกาศว่า

โดยที่เป็นการสมควรกำหนดเขตที่ดิน ในท้องที่ตำบลเชียงแวง กิ่งอำเภอภูซาง อำเภอเชียงคำ และตำบลอ่างทอง ตำบลน้ำแวน อำเภอเชียงคำ จังหวัดพะเยา ให้เป็นเขตปฏิรูปที่ดิน

อาศัยอำนาจตามความในมาตรา ๒๒๑ ของรัฐธรรมนูญแห่งราชอาณาจักรไทย และมาตรา ๒๕ วรรคหนึ่ง แห่งพระราชบัญญัติการปฏิรูปที่ดินเพื่อเกษตรกรรม พ.ศ. ๒๕๑๘ จึงทรงพระกรุณาโปรดเกล้าฯ ให้ตราพระราชกฤษฎีกาขึ้นไว้ ดังต่อไปนี้

มาตรา ๑ พระราชกฤษฎีกานี้เรียกว่า “พระราชกฤษฎีกากำหนดเขตที่ดิน ในท้องที่ตำบลเชียงแวง กิ่งอำเภอภูซาง อำเภอเชียงคำ และตำบลอ่างทอง ตำบลน้ำแวน อำเภอเชียงคำ จังหวัดพะเยา ให้เป็นเขตปฏิรูปที่ดิน พ.ศ. ๒๕๕๑”

มาตรา ๒ พระราชกฤษฎีกานี้ให้ใช้บังคับตั้งแต่วันถัดจากวันประกาศในราชกิจจานุเบกษา เป็นต้นไป



LIRT

มาตรา
ตำบลน้ำแวน
ปฏิรูปที่ดิน
มา
และรัฐมนตรี
ผู้รับสนองพ
ชว
นา

มาตรา ๓ ให้ที่ดินในท้องที่ตำบลเชียงแวง กิ่งอำเภอภูซาง อำเภอเชียงคำ และตำบลอ่างทอง ตำบลน้ำแวน อำเภอเชียงคำ จังหวัดพะเยา ภายในแนวเขตตามแผนที่ท้ายพระราชกฤษฎีกานี้ เป็นเขตปฏิรูปที่ดิน

มาตรา ๔ ให้รัฐมนตรีว่าการกระทรวงการคลัง รัฐมนตรีว่าการกระทรวงเกษตรและสหกรณ์ และรัฐมนตรีว่าการกระทรวงมหาดไทยรักษาการตามพระราชกฤษฎีกานี้

ผู้รับสนองพระบรมราชโองการ

ชวน หลีกภัย

นายกรัฐมนตรี

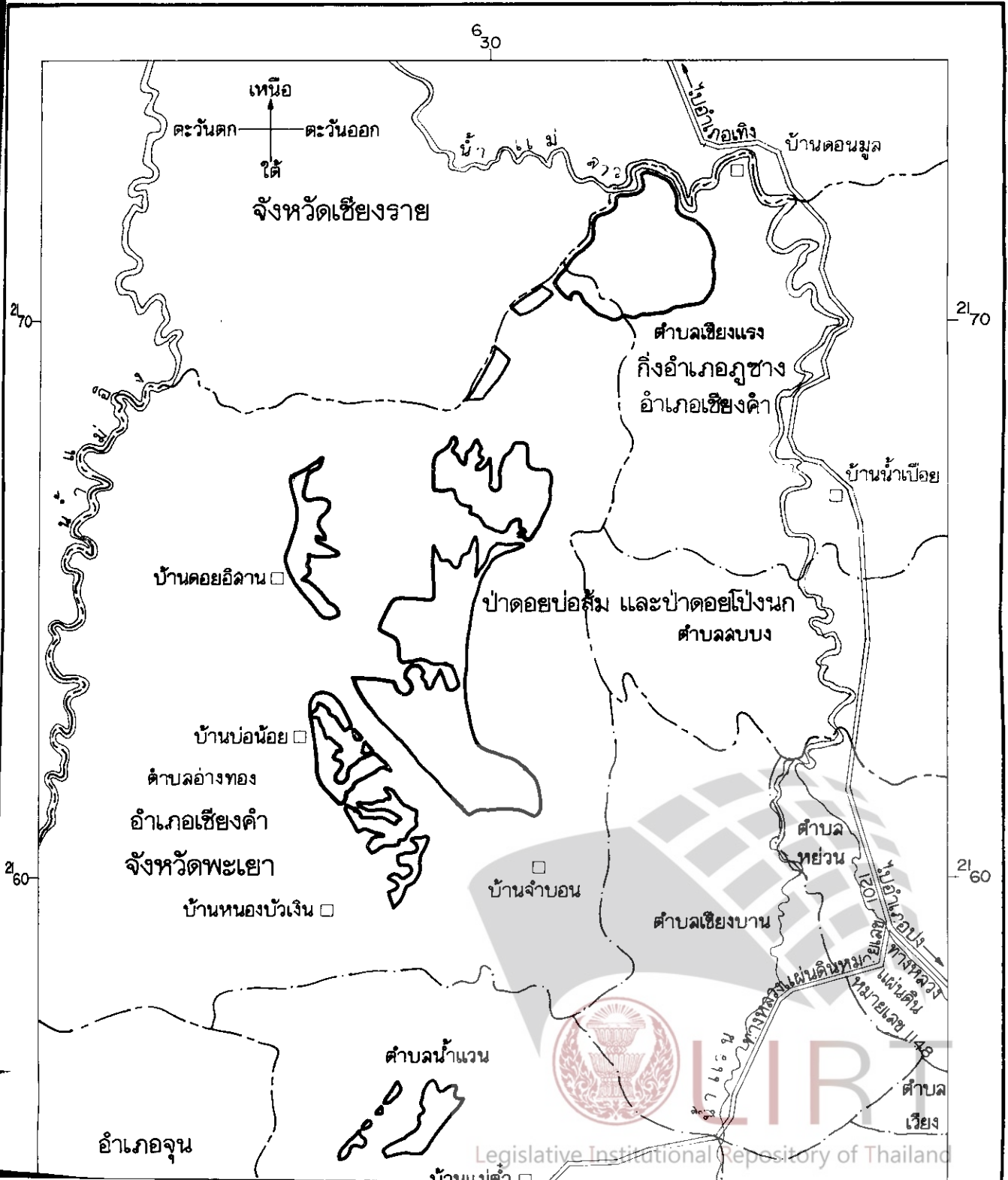


แผนที่ท้ายพระราชกฤษฎีกา
กำหนดเขตที่ดิน ในท้องที่ตำบลเชียงแวง กิ่งอำเภอภูซาง อำเภอเชียงคำ
และตำบลอ่างทอง ตำบลน้ำแวน อำเภอเชียงคำ จังหวัดพะเยา
ให้เป็นเขตปฏิรูปที่ดิน

พ.ศ. 2541




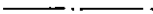



มาตราส่วน 1 : 100,000


2 0 2 4 6 8 กิโลเมตร





เครื่องหมาย

-  แนวเขตปฏิรูปที่ดิน
-  เขตจังหวัด
-  เขตอำเภอ เขตกิ่งอำเภอ
-  เขตตำบล
-  ทางหลวง
-  แม่น้ำ
-  หมู่บ้าน



(นายกิตติ นุตาลัย)

ผู้อำนวยการกองจัดการปฏิรูปที่ดิน



(นายพลตประสิทธิ์ สุริสวัสดิ์)

เลขที่การดำเนินงานการปฏิรูปที่ดินเพื่อเกษตรกรรม



Legislative Institutional Repository of Thailand

หมายเหตุ :- เหตุผลในการประกาศใช้พระราชกฤษฎีกานี้ คือ เนื่องจากในท้องที่ตำบลเชียงแวง กิ่งอำเภออุซาง อำเภอเชียงคำ และตำบลอ่างทอง ตำบลน้ำแวน อำเภอเชียงคำ จังหวัดพะเยา มีเกษตรกรผู้ไม่มีที่ดินประกอบเกษตรกรรม เป็นของตนเอง หรือมีที่ดินเล็กน้อยไม่เพียงพอแก่การครองชีพ หรือต้องเช่าที่ดินของผู้อื่นประกอบเกษตรกรรมอยู่เป็น จำนวนมาก สมควรกำหนดเขตที่ดินในท้องที่ดังกล่าวให้เป็นเขตปฏิรูปที่ดิน จึงจำเป็นต้องตราพระราชกฤษฎีกานี้

