



## พระราชกฤษฎีกา

กำหนดเขตที่ดินในบริเวณที่จะเวนคืน

เพื่อสร้างและขยายทางหลวงแผ่นดินหมายเลข ๑๒๕๔ สายแยกทางหลวง

แผ่นดินหมายเลข ๑๒๐๑ (เมืองเก่า) - อุทยานแห่งชาติศรีสัชนาลัย

พ.ศ. ๒๕๓๘

## ภูมิพลอดุลยเดช ป.ร.

ให้ไว้ ณ วันที่ ๑๔ กรกฎาคม พ.ศ. ๒๕๓๘

เป็นปีที่ ๕๐ ในรัชกาลปัจจุบัน

พระบาทสมเด็จพระปรมินทรมหาภูมิพลอดุลยเดช มีพระบรมราชโองการโปรดเกล้าฯ ให้ประกาศว่า

โดยที่เป็นการสมควรกำหนดเขตที่ดินในบริเวณที่จะเวนคืน เพื่อสร้างและขยายทางหลวงแผ่นดินหมายเลข ๑๒๕๔ สายแยกทางหลวงแผ่นดินหมายเลข ๑๒๐๑ (เมืองเก่า) - อุทยานแห่งชาติศรีสัชนาลัย ในท้องที่อำเภอศรีสัชนาลัย จังหวัดสุโขทัย

อาศัยอำนาจตามความในมาตรา ๑๗๘ ของรัฐธรรมนูญแห่งราชอาณาจักรไทย ซึ่งแก้ไขเพิ่มเติมโดยรัฐธรรมนูญแห่งราชอาณาจักรไทย แก้ไขเพิ่มเติม (ฉบับที่ ๕) พุทธศักราช ๒๕๓๘ และมาตรา ๖๘ วรรคหนึ่ง แห่งพระราชบัญญัติทางหลวง พ.ศ. ๒๕๓๕ ประกอบกับมาตรา ๕ วรรคสาม และมาตรา ๖ แห่งพระราชบัญญัติว่าด้วยการเวนคืนอสังหาริมทรัพย์ พ.ศ. ๒๕๓๐ จึงทรงพระกรุณาโปรดเกล้าฯ ให้ตราพระราชกฤษฎีกาขึ้นไว้ ดังต่อไปนี้

มาตรา ๑ พระราชกฤษฎีกานี้เรียกว่า “พระราชกฤษฎีกากำหนดเขตที่ดินในบริเวณที่จะเวนคืนเพื่อสร้างและขยายทางหลวงแผ่นดินหมายเลข ๑๒๕๔ สายแยกทางหลวงแผ่นดินหมายเลข ๑๒๐๑ (เมืองเก่า) - อุทยานแห่งชาติศรีสัชนาลัย พ.ศ. ๒๕๓๘”



LIRT

มาตรา ๒ พระราชกฤษฎีกานี้ให้ใช้บังคับตั้งแต่วันถัดจากวันประกาศในราชกิจจานุเบกษา เป็นต้นไป

มาตรา ๓ พระราชกฤษฎีกานี้ให้ใช้บังคับได้มีกำหนดสี่ปี

มาตรา ๔ ให้อธิบดีกรมทางหลวงเป็นเจ้าหน้าที่เวนคืนตามพระราชกฤษฎีกานี้

มาตรา ๕ เขตที่ดินในบริเวณที่จะเวนคืนตามพระราชกฤษฎีกานี้ อยู่ในท้องที่อำเภอศรีสำราญ จังหวัดสุโขทัย มีส่วนกว้างสองร้อยเมตร ทั้งนี้ ภายในแนวเขตตามแผนที่ท้ายพระราชกฤษฎีกานี้

มาตรา ๖ ให้รัฐมนตรีว่าการกระทรวงคมนาคมรักษาการตามพระราชกฤษฎีกานี้

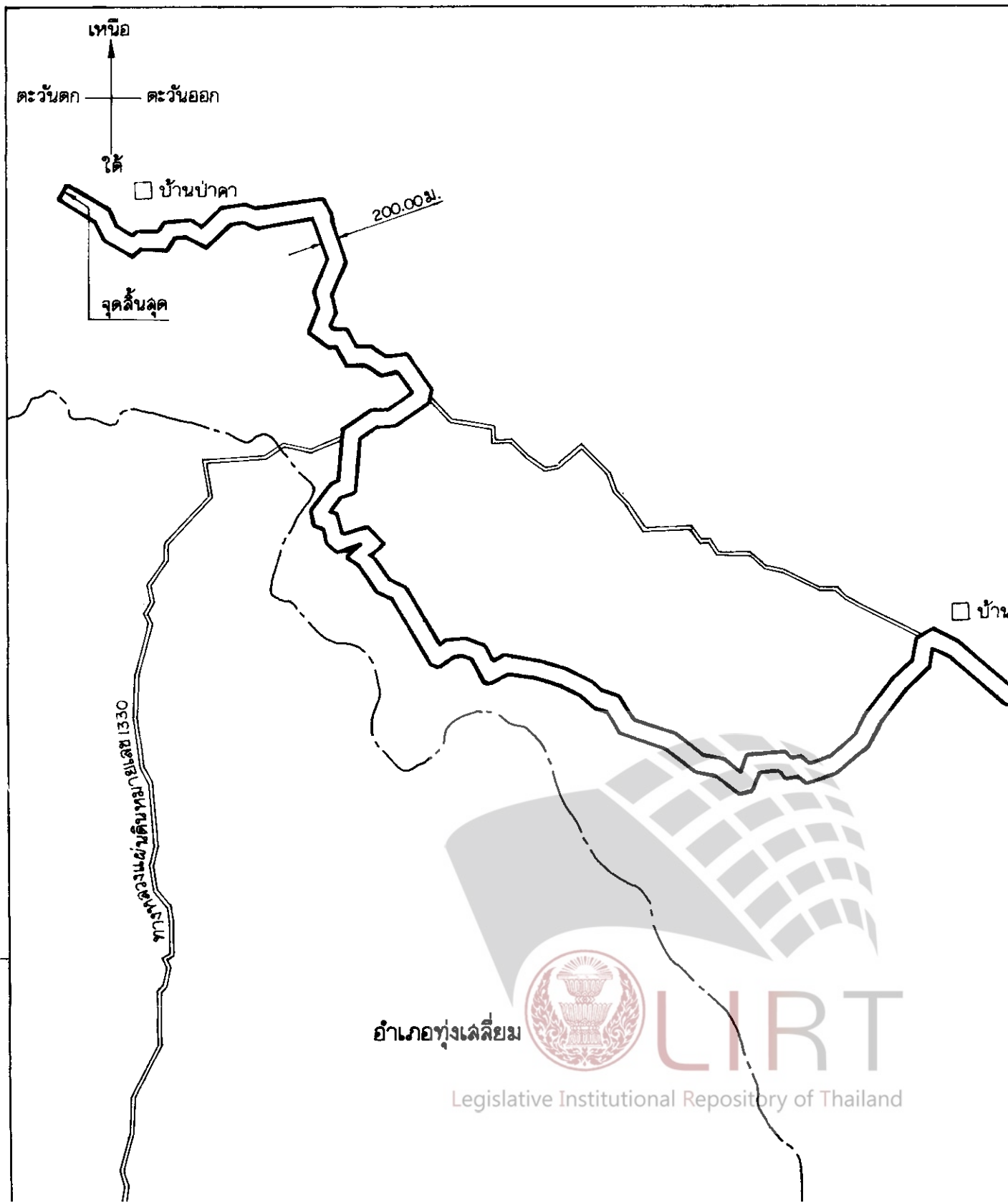
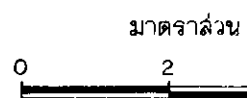
ผู้รับสนองพระบรมราชโองการ

ชวน หลีกภัย

นายกรัฐมนตรี

แผนที่ท้ายพระ  
กำหนดเขตที่ดินในปรี  
เพื่อสร้างและขยายทางหลวงแผ่นดินหมายเลข 1294 ลายแยกทางหล

พ.ศ. 2



อำเภอกู่เหล็ก



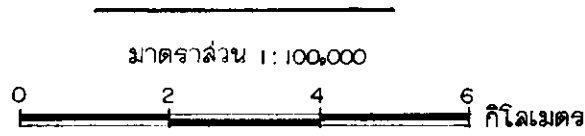
LIRT

Legislative Institutional Repository of Thailand

แผนที่ท้ายพระราชกฤษฎีกา  
กำหนดเขตที่ดินในบริเวณที่จะเวนคืน

ทางหลวงแผ่นดินหมายเลข 1294 สายแยกทางหลวงแผ่นดินหมายเลข 1201 (เมืองเก่า) - อุทยานแห่งชาติศรีสัชนาลัย

พ.ศ. 2538



99° 40'

อำเภอศรีสัชนาลัย  
จังหวัดสุโขทัย

□ บ้านปากคะยาง

□ บ้านศรีลวรรค์

□ บ้านแก่ง

□ บ้านคูก

□ บ้านลารลิตร

□ บ้านโบราณหลวง

□ บ้านแลนตอ

200.00ม.



LIRT

Legislative Institutional Repository of Thailand

ราชกฤษฎีกา

แผนที่ที่จะเวนคืน

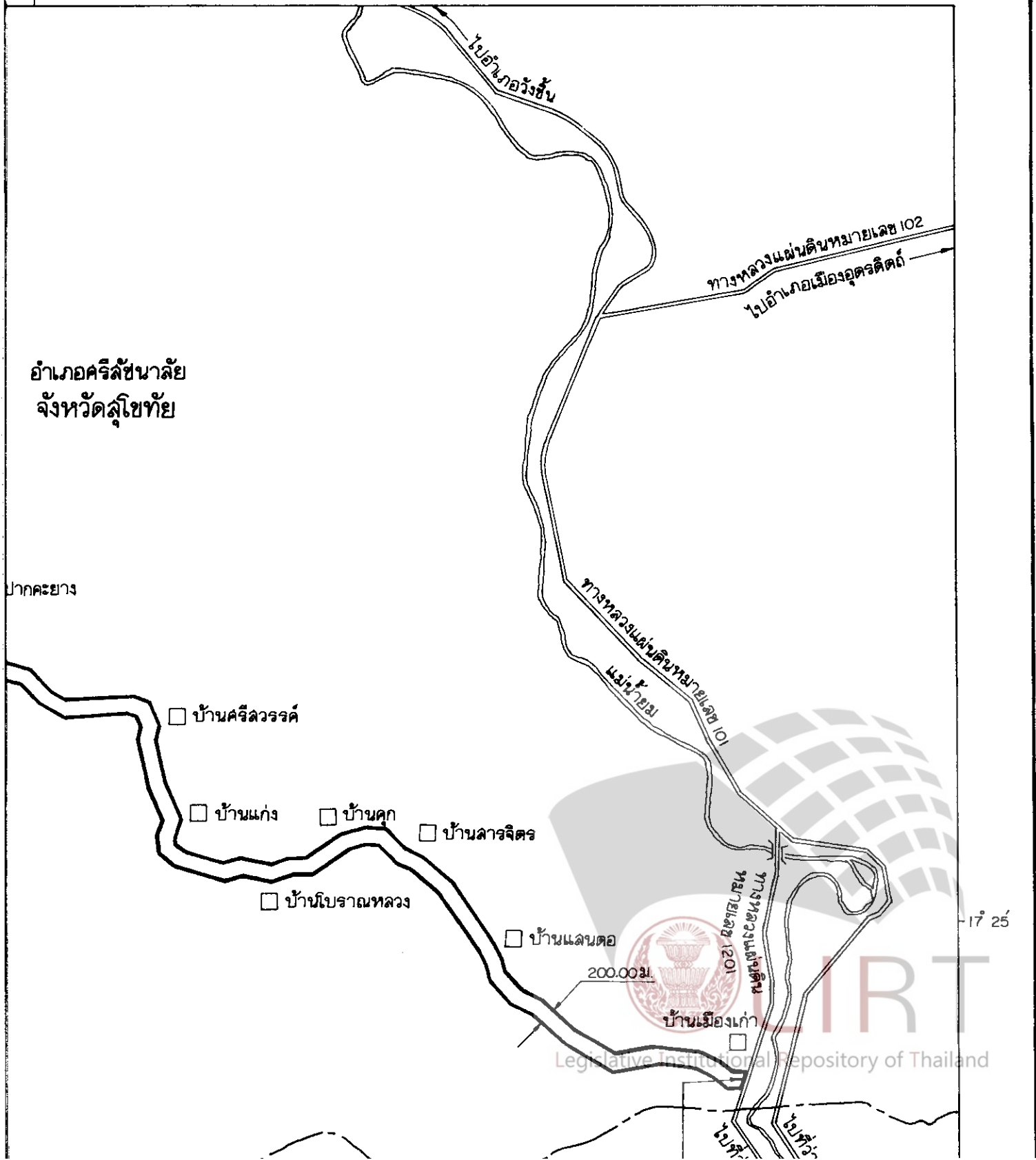
วงแผ่นดินหมายเลข 1201 (เมืองเก่า) - อุทยานแห่งชาติศรีสัชนาลัย


538

1:100,000







4 6 กิโลเมตร

99° 40'

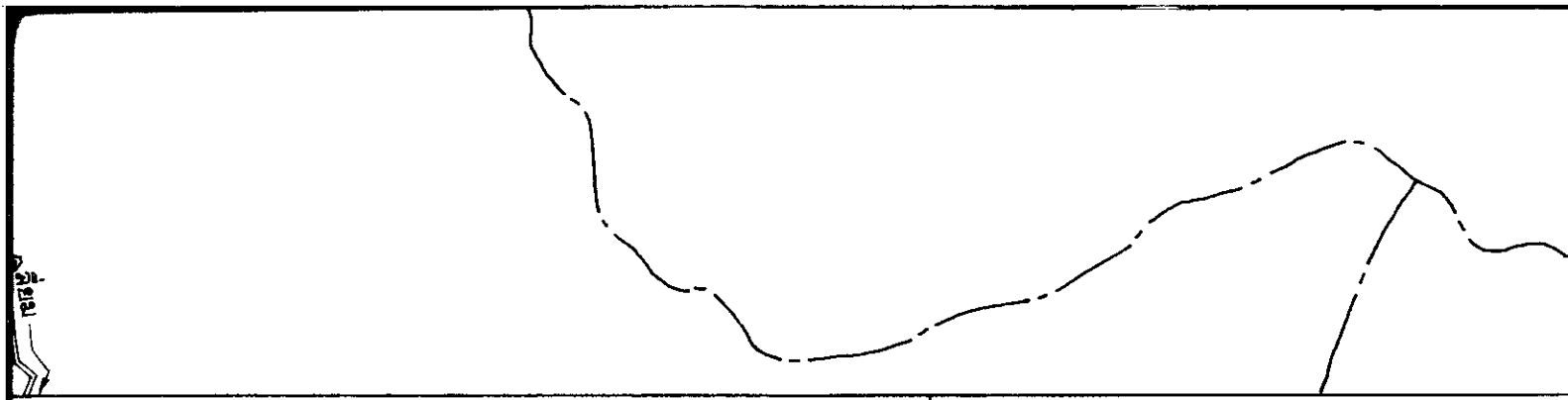




**เครื่องหมาย**

-  แนวเขตที่ดินในบริเวณที่จะเวนคืน
-  เขตอำเภอ
-  ทางหลวง
-  สะพาน
-  แม่น้ำ
-  หมู่บ้าน





99° 40'





99° 40'

( นายวิชา ลรพนุเคราะห์ )  
ผู้อำนวยการกองจัดกรรมสิทธิ์ที่ดิน

( นายลั่น ศรีรุ่งโรจน์ )  
อธิบดีกรมทางหลวง



หมายเหตุ :- เหตุผลในการประกาศใช้พระราชกฤษฎีกานี้ คือ เนื่องจากมีความจำเป็นจะต้องสร้างและขยายทางหลวงแผ่นดินหมายเลข ๑๒๕๔ สายแยกทางหลวงแผ่นดินหมายเลข ๑๒๐๑ (เมืองเก่า) - อุทยานแห่งชาติศรีสัชนาลัย ในท้องที่อำเภอศรีสัชนาลัย จังหวัดสุโขทัย เพื่ออำนวยความสะดวกและความรวดเร็วแก่การจราจรและการขนส่งอันเป็นกิจการสาธารณูปโภค ในการนี้สมควรกำหนดเขตที่ดินในบริเวณที่ที่จะเวนคืนในท้องที่ดังกล่าว เพื่อให้เจ้าหน้าที่หรือผู้ซึ่งได้รับมอบหมายจากเจ้าหน้าที่มีสิทธิเข้าไปทำการสำรวจและเพื่อทราบข้อเท็จจริงเกี่ยวกับอสังหาริมทรัพย์ที่จะต้องเวนคืนที่แน่นอน จึงจำเป็นต้องตราพระราชกฤษฎีกานี้