



พระราชกฤษฎีกา

กำหนดบำเหน็จออก ในท้องที่ตำบลจระเข้มาก

และตำบลบึงกุ อำเภอบึงสามพัน

จังหวัดบุรีรัมย์ ให้เป็นบำเหน็จครอง

พ.ศ. ๒๔๘๒

ในพระปรมาภิไธยสมเด็จพระเจ้าอยู่หัวภูมิพลอดุลยเดช

รังสิต กรมขุนชัยนาทนเรนทร

ทำหน้าที่สำเร็จราชการแทนพระองค์

ให้ไว้ ณ วันที่ ๖ มิถุนายน พ.ศ. ๒๔๘๒

เป็นปีที่ ๔ ในรัชกาลปัจจุบัน

ตอนที่ ๓๓ เดิม ๖๖ ราชกิจจานุเบกษา ๒๑ มิถุนายน ๒๔๘๒

โดยที่เป็นการสมควรกำหนดป่าเขาคอก ในท้องที่ตำบล
จรเข้มาก และตำบลบังกุ อำเภอบึงกุ อำเภอบึงกุ จังหวัดบุรีรัมย์
ให้เป็นป่าคุ้มครอง

พระมหากษัตริย์อัครราชูปถัมภ์ในมาตรา ๑๕๗
ของรัฐธรรมนูญแห่งราชอาณาจักรไทย และมาตรา ๗ แห่ง
พระราชบัญญัติคุ้มครองและสงวนป่า พุทธศักราช ๒๔๘๑
จึงมีพระบรมราชโองการให้ตราพระราชกฤษฎีกาขึ้นไว้ ดัง
ต่อไปนี้

มาตรา ๑ พระราชกฤษฎีกานี้เรียกว่า "พระราช
กฤษฎีกากำหนดเขาคอก ในท้องที่ตำบลจรเข้มากและ
ตำบลบังกุ อำเภอบึงกุ จังหวัดบุรีรัมย์ ให้เป็นป่า
คุ้มครอง พ.ศ. ๒๔๘๒"

มาตรา ๒ พระราชกฤษฎีกานี้ให้ใช้บังคับเมื่อพ้นกำหนด
สามสิบวัน นับแต่วันประกาศในราชกิจจานุเบกษาเป็นต้นไป

มาตรา ๓ ให้ป่าเขาคอก ในท้องที่ตำบลจรเข้มากและ
ตำบลบังกุ อำเภอบึงกุ จังหวัดบุรีรัมย์ ภายในแนว
เขตที่ตามแผนที่ท้ายพระราชกฤษฎีกานี้เป็นป่าคุ้มครอง

ตอนที่ ๓๓ เล่ม ๖๖ ราชกิจจานุเบกษา ๒๑ มิถุนายน ๒๕๕๒

มาตรา ๔ ให้รัฐมนตรีว่าการกระทรวงเกษตรและสหกรณ์
รักษาการตามพระราชกฤษฎีกานี้

ผู้รับสนองพระบรมราชโองการ
จอมพล ป. พิบูลสงคราม
นายกรัฐมนตรี



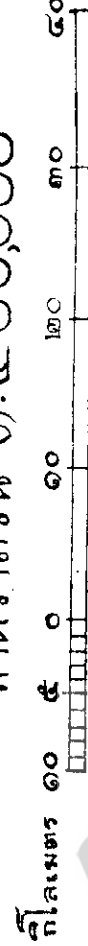
แผนที่

แสดงเขตตัดป่าท้ายพระราชกฤษฎีกา

กำหนดป่าเขาคอก

ในท้องที่ตำบลจวนเขมากร ตำบลปรางค์ อำเภอบริคน้อย จังหวัดบุรีรัมย์
ให้เป็นป่าคุ้มครอง พ. ศ. ๒๕๔๒

มาตราส่วน ๑:๕๐๐,๐๐๐



ไปประโคนชัย
กิโลเมตร

๗



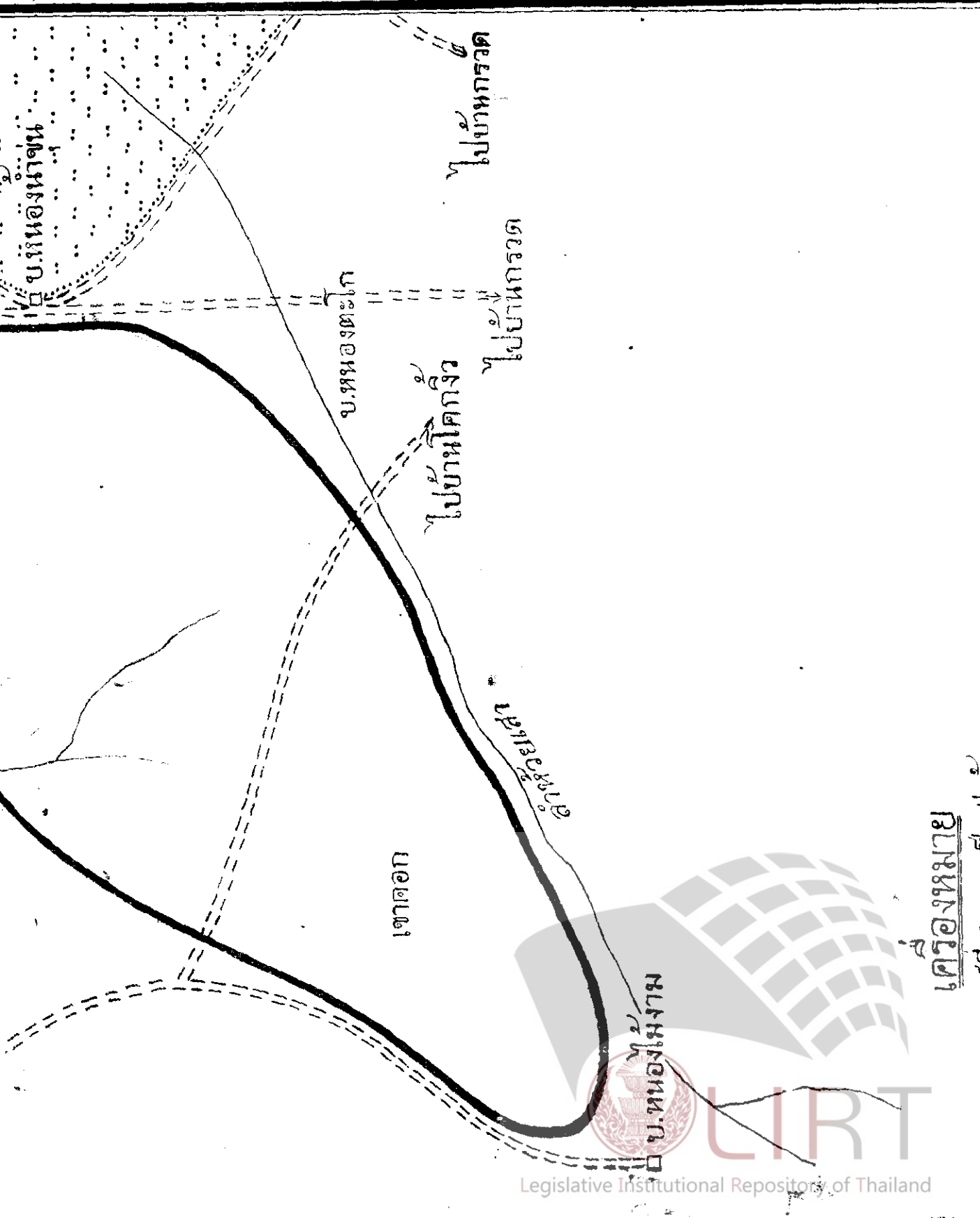
LIRT

Legislative Institutional Repository of Thailand

ไปประโคนชัย
บ.ยาง

ลำธารตะโก

ไปบ้านจวนเขมากร



บ.หนองนาขุ่น

ไปบ้านทกรวด

บ.หนองตะโก

ไปบ้านทกรวด

ไปบ้านโคกสูง

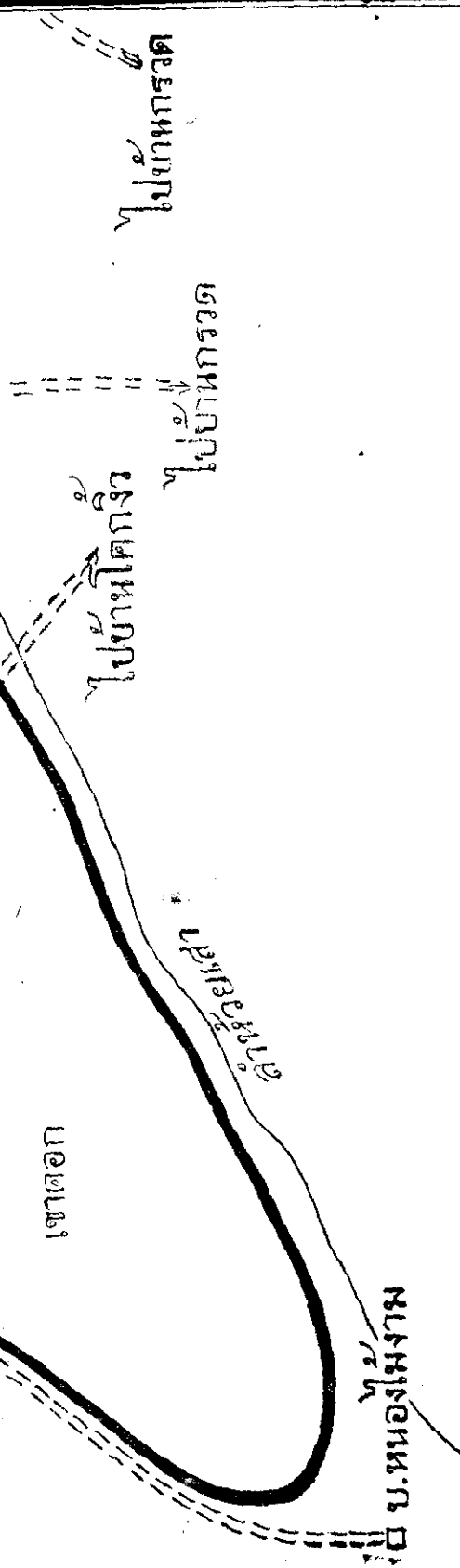
เขาตอก

บ้านโคกสูง

บ.หนองเมฆาม

เครื่องหมาย

เขตที่กำหนดเป็นป่าคุ้มครอง



คู่มือ
เครื่องหมาย
 เขตตกกำหนดเป็นป่าคุ้มครอง



ทางเกวียน
 ลำน้ำ
 หนอง
 หมู่บ้าน

ผู้ร่าง
 ผู้ตรวจ
 11/05/55