

พระราชกฤษฎีกา

กำหนดเขตที่ดิน ในท้องที่ตำบลห้วยโรง ตำบลไผ่โทน
ตำบลแม่ทราย ตำบลร่องกวาง ตำบลทุ่งศรี ตำบลร้องเข็ม
และตำบลน้ำเลา อำเภอร่องกวาง จังหวัดแพร่
ให้เป็นเขตปฏิรูปที่ดิน

พ.ศ. ๒๕๕๒

ภูมิพลอดุลยเดช ป.ร.

ให้ไว้ ณ วันที่ ๑๘ มิถุนายน พ.ศ. ๒๕๕๒

เป็นปีที่ ๕๔ ในรัชกาลปัจจุบัน

พระบาทสมเด็จพระปรมินทรมหาภูมิพลอดุลยเดช มีพระบรมราชโองการโปรดเกล้าฯ ให้
ประกาศว่า

โดยที่เป็นการสมควรกำหนดเขตที่ดิน ในท้องที่ตำบลห้วยโรง ตำบลไผ่โทน ตำบลแม่ทราย
ตำบลร่องกวาง ตำบลทุ่งศรี ตำบลร้องเข็ม และตำบลน้ำเลา อำเภอร่องกวาง จังหวัดแพร่ ให้เป็น
เขตปฏิรูปที่ดิน

อาศัยอำนาจตามความในมาตรา ๒๒๑ ของรัฐธรรมนูญแห่งราชอาณาจักรไทย และมาตรา ๒๕
วรรคหนึ่ง แห่งพระราชบัญญัติการปฏิรูปที่ดินเพื่อเกษตรกรรม พ.ศ. ๒๕๑๘ จึงทรงพระกรุณาโปรดเกล้าฯ
ให้ตราพระราชกฤษฎีกาขึ้นไว้ ดังต่อไปนี้

มาตรา ๑ พระราชกฤษฎีกานี้เรียกว่า “พระราชกฤษฎีกากำหนดเขตที่ดิน ในท้องที่ตำบล
ห้วยโรง ตำบลไผ่โทน ตำบลแม่ทราย ตำบลร่องกวาง ตำบลทุ่งศรี ตำบลร้องเข็ม และตำบลน้ำเลา
อำเภอร่องกวาง จังหวัดแพร่ ให้เป็นเขตปฏิรูปที่ดิน พ.ศ. ๒๕๕๒”



LIRT

มาตรา ๒ พระราชกฤษฎีกานี้ให้ใช้บังคับตั้งแต่วันถัดจากวันประกาศในราชกิจจานุเบกษา เป็นต้นไป

มาตรา ๓ ให้ที่ดินในท้องที่ตำบลห้วยโรง ตำบลไผ่โทน ตำบลแม่ทราย ตำบลร่องกวาง ตำบลทุ่งศรี ตำบลร้องเข็ม และตำบลน้ำเตา อำเภอร่องกวาง จังหวัดแพร่ ภายในแนวเขตตามแผนที่ท้ายพระราชกฤษฎีกานี้ เป็นเขตปฏิรูปที่ดิน

มาตรา ๔ ให้รัฐมนตรีว่าการกระทรวงการคลัง รัฐมนตรีว่าการกระทรวงเกษตรและสหกรณ์ และรัฐมนตรีว่าการกระทรวงมหาดไทยรักษาการตามพระราชกฤษฎีกานี้

ผู้รับสนองพระบรมราชโองการ

ชวน หลีกภัย

นายกรัฐมนตรี




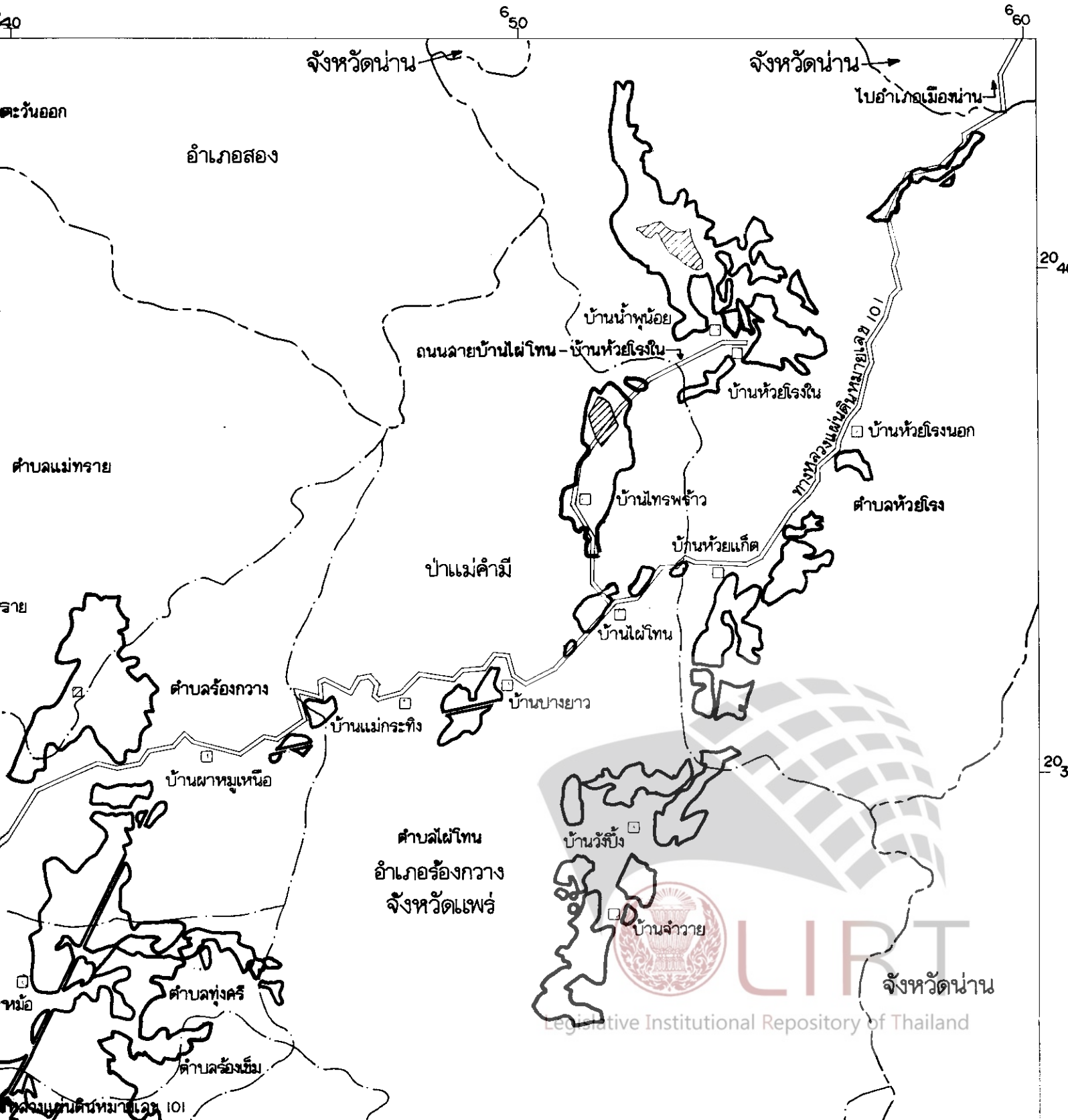
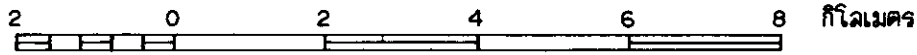
แผนที่ท้ายพระราชกฤษฎีกา

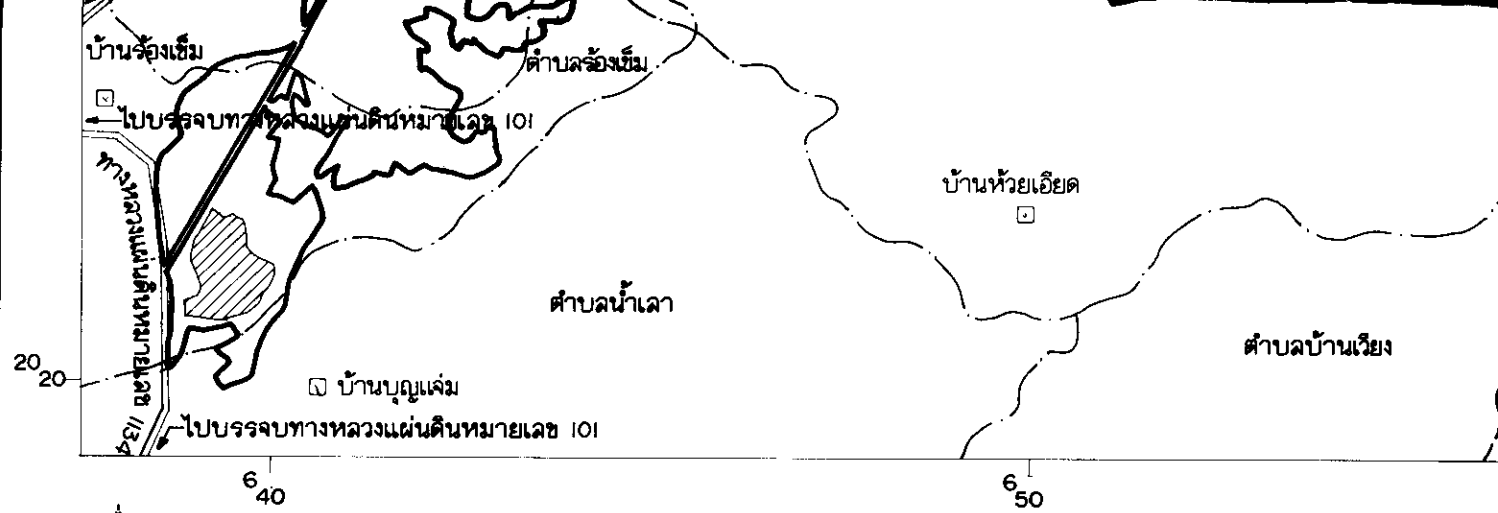
ที่ตำบลห้วยโรง ตำบลไผ่โทน ตำบลแม่ทราย ตำบลร่องกวาง ตำบลทุ่งศรี ตำบลร้องเข็ม และตำบลน้ำเสาะ อำเภอร่องกวาง จังหวัดแพร่

ให้เป็นเขตปฏิรูปที่ดิน





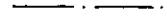



พ.ศ. 2542

มาตราส่วน 1 : 100,000






เครื่องหมาย

-  แนวเขตปฏิรูปที่ดิน
-  บริเวณที่กั้นออกจากเขตปฏิรูปที่ดิน
-  เขตจังหวัด
-  เขตอำเภอ
-  เขตตำบล
-  ทางหลวง ถนน
-  ที่ว่าการอำเภอ
-  หมู่บ้าน


 (นายกิตติ

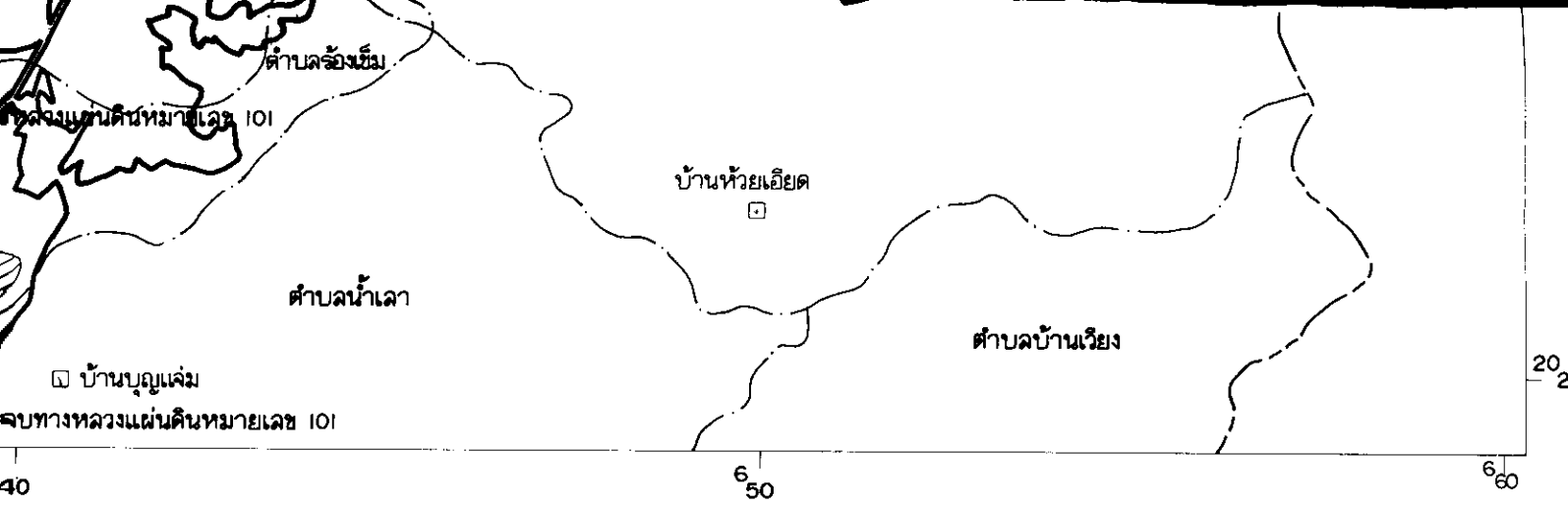
ผู้อำนวยการกอง


 (นายอุตร

เลขาธิการสำนักงานการ



Legislative Institutional Repository of Thailand



แนวเขตบปฏิรูปที่ดิน

บริเวณที่กั้นออกจากเขตบปฏิรูปที่ดิน

เขตจังหวัด

เขตอำเภอ

เขตตำบล

ทางหลวง ถนน

ที่ว่าการอำเภอ

หมู่บ้าน

(นายกิตติ นุตาลัย)

ผู้อำนวยการกองจัดการบปฏิรูปที่ดิน

(นายอุตร ชจรเวทาคัน)

เลขที่การดำเนินงานการบปฏิรูปที่ดินเพื่อเกษตรกรรม



LIRT

Legislative Institutional Repository of Thailand

หมายเหตุ :- เหตุผลในการประกาศใช้พระราชกฤษฎีกานี้ คือ เนื่องจากในท้องที่ตำบลห้วยโรง ตำบลไผ่โทน ตำบลแม่ทราย ตำบลร่องกวาง ตำบลทุ่งศรี ตำบลร้องเข็ม และตำบลน้ำเลา อำเภอร่องกวาง จังหวัดแพร่ มีเกษตรกรผู้ไม่มีที่ดินประกอบเกษตรกรรมเป็นของตนเอง หรือมีที่ดินเล็กน้อยไม่เพียงพอแก่การครองชีพ หรือต้องเช่าที่ดินของผู้อื่นประกอบเกษตรกรรมอยู่เป็นจำนวนมาก สมควรกำหนดเขตที่ดินในท้องที่ดังกล่าวให้เป็นเขตปฏิรูปที่ดิน จึงจำเป็นต้องตราพระราชกฤษฎีกานี้