

พระราชกฤษฎีกา

กำหนดเขตที่ดิน ในท้องที่ตำบลเชิงของ ตำบลน่าน้อย
ตำบลสถาน ตำบลสันทะ อำเภอน่าน้อย ตำบลเมืองลี และตำบลปึงหลวง
กิ่งอำเภอนาหมื่น อำเภอน่าน้อย จังหวัดน่าน
ให้เป็นเขตปฏิรูปที่ดิน

พ.ศ. ๒๕๓๖

ภูมิพลอดุลยเดช ป.ร.

ให้ไว้ ณ วันที่ ๑๕ ตุลาคม พ.ศ. ๒๕๓๖

เป็นปีที่ ๔๘ ในรัชกาลปัจจุบัน

พระบาทสมเด็จพระปรมินทรมหาภูมิพลอดุลยเดช มีพระบรมราชโองการโปรดเกล้าฯ ให้
ประกาศว่า

โดยที่เป็นการสมควรกำหนดเขตที่ดิน ในท้องที่ตำบลเชิงของ ตำบลน่าน้อย ตำบลสถาน
ตำบลสันทะ อำเภอน่าน้อย ตำบลเมืองลี และตำบลปึงหลวง กิ่งอำเภอนาหมื่น อำเภอน่าน้อย
จังหวัดน่าน ให้เป็นเขตปฏิรูปที่ดิน

อาศัยอำนาจตามความในมาตรา ๑๗๕ ของรัฐธรรมนูญแห่งราชอาณาจักรไทย และมาตรา ๒๕
วรรคหนึ่ง แห่งพระราชบัญญัติการปฏิรูปที่ดินเพื่อเกษตรกรรม พ.ศ. ๒๕๑๘ จึงทรงพระกรุณาโปรดเกล้าฯ
ให้ตราพระราชกฤษฎีกาขึ้นไว้ ดังต่อไปนี้

มาตรา ๑ พระราชกฤษฎีกานี้เรียกว่า “พระราชกฤษฎีกากำหนดเขตที่ดิน ในท้องที่ตำบล
เชิงของ ตำบลน่าน้อย ตำบลสถาน ตำบลสันทะ อำเภอน่าน้อย ตำบลเมืองลี และตำบลปึงหลวง
กิ่งอำเภอนาหมื่น อำเภอน่าน้อย จังหวัดน่าน ให้เป็นเขตปฏิรูปที่ดิน พ.ศ. ๒๕๓๖”

มาตรา ๒ พระราชกฤษฎีกานี้ให้ใช้บังคับตั้งแต่วันถัดจากวันประกาศในราชกิจจานุเบกษา เป็นต้นไป

มาตรา ๓ ให้ที่ดินในท้องที่ตำบลเชียงของ ตำบลนาน้อย ตำบลสถาน ตำบลสันทะ อำเภอนาน้อย ตำบลเมืองลี และตำบลปึงหลวง กิ่งอำเภอนาหมื่น อำเภอนาน้อย จังหวัดน่าน ในเขตป่าสงวนแห่งชาติ ป่าฝั่งขวาแม่น้ำน่านตอนใต้ บางส่วน ภายในแนวเขตตามแผนที่ท้ายพระราชกฤษฎีกานี้ เป็นเขตปฏิรูปที่ดิน

มาตรา ๔ ให้รัฐมนตรีว่าการกระทรวงการคลัง รัฐมนตรีว่าการกระทรวงเกษตรและสหกรณ์ และรัฐมนตรีว่าการกระทรวงมหาดไทยรักษาการตามพระราชกฤษฎีกานี้

ผู้รับสนองพระบรมราชโองการ

ชวน หลีกภัย

นายกรัฐมนตรี

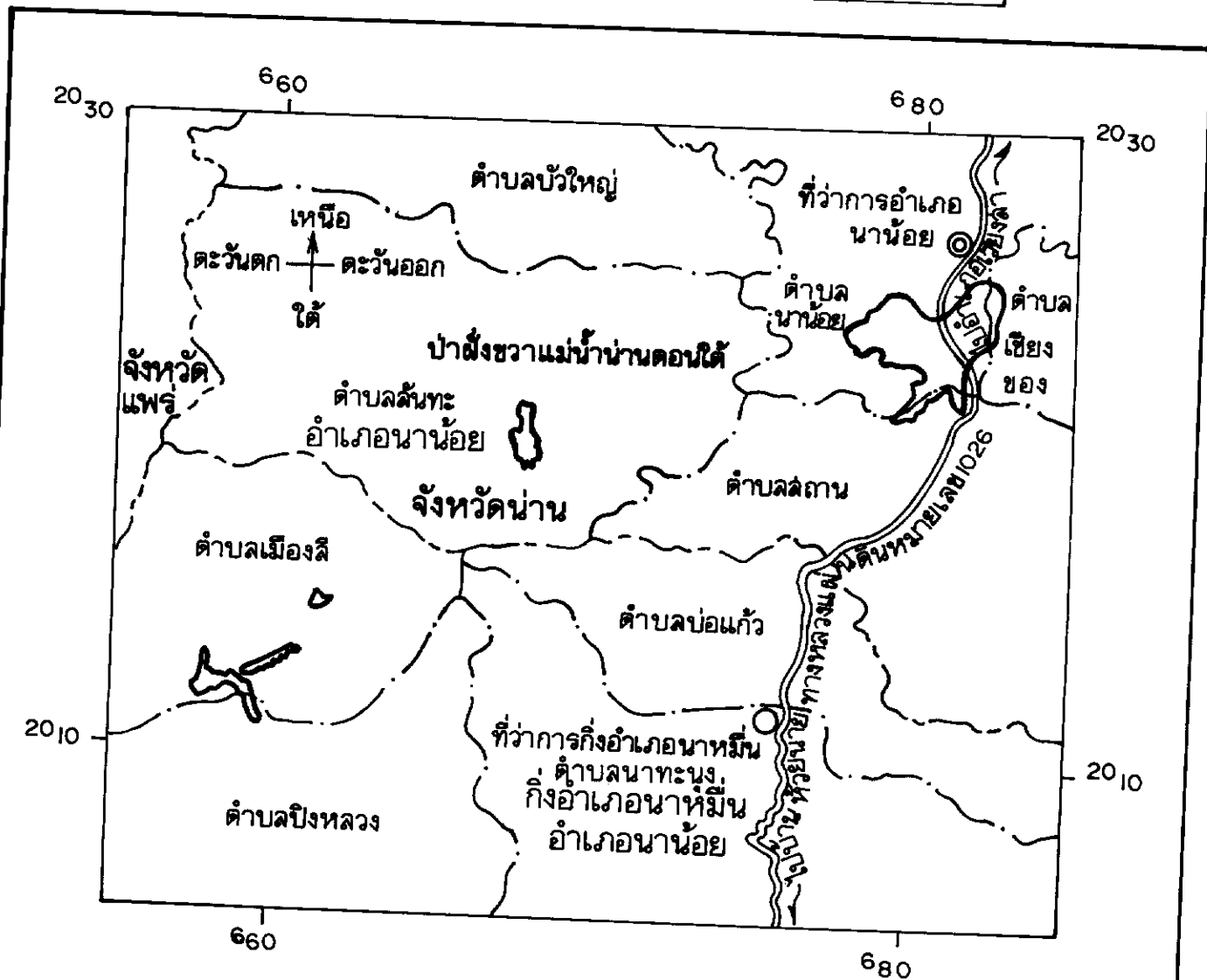
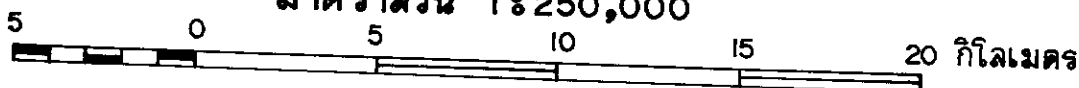


แผนที่ท้ายพระราชกฤษฎีกา


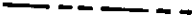





กำหนดเขตที่ดิน ในท้องที่ตำบลเชียงของ ตำบลนาน้อย ตำบลลтан ตำบลลันทะ อำเภอนาน้อย ตำบลเมืองลี และตำบลปิงหลวง กิ่งอำเภอนาหมื่น อำเภอนาน้อย จังหวัดน่าน ให้เป็นเขตปฏิรูปที่ดิน


พ.ศ. 2536


มาตราส่วน 1:250,000



เครื่องหมาย

-  แนวเขตปฏิรูปที่ดิน
-  เขตจังหวัด
-  เขตอำเภอ เขตกิ่งอำเภอ
-  เขตตำบล
-  ทางหลวง
-  ที่ว่าการอำเภอ
-  ที่ว่าการกิ่งอำเภอ


(นายสุรพล เพชรล้อม)
ผู้อำนวยการกองจัดการปฏิรูปที่ดิน


(นายประเสริฐพันธุ์ พิพัฒน์กุล)

เลขาธิการสำนักงานการปฏิรูปที่ดินเพื่อเกษตรกรรม

หมายเหตุ :- เหตุผลในการประกาศใช้พระราชกฤษฎีกาฉบับนี้ คือ เนื่องจากในท้องที่ตำบลเชียงของ ตำบลนาน้อย ตำบลสถาน ตำบลสันทะ อำเภอนาน้อย ตำบลเมืองลี และตำบลปิงหลวง กิ่งอำเภอนาหมื่น อำเภอนาน้อย จังหวัดน่าน มีเกษตรกรผู้ไม่มีที่ดินประกอบเกษตรกรรมเป็นของตนเอง หรือมีที่ดินเล็กน้อยไม่เพียงพอแก่การครองชีพ หรือต้องเช่าที่ดินของผู้อื่นประกอบเกษตรกรรมอยู่เป็นจำนวนมาก และโดยที่คณะรัฐมนตรีมีมติให้ดำเนินการปฏิรูปที่ดินเพื่อเกษตรกรรมในที่ดินเขตป่าสงวนแห่งชาติ ป่าฝั่งขวาแม่น้ำน่านตอนใต้ ในส่วนที่มีสภาพเป็นป่าเสื่อมโทรมแล้ว สมควรกำหนดเขตที่ดินในท้องที่ดังกล่าวให้เป็นเขตปฏิรูปที่ดิน จึงจำเป็นต้องตราพระราชกฤษฎีกานี้

