

พระราชกฤษฎีกา

กำหนดเขตพื้นที่เพื่อการอนุญาตให้ตั้งสถานบริการในท้องที่กรุงเทพมหานคร

พ.ศ. ๒๕๔๕

ภูมิพลอดุลยเดช ป.ร.

ให้ไว้ ณ วันที่ ๒๕ พฤษภาคม พ.ศ. ๒๕๔๕

เป็นปีที่ ๕๗ ในรัชกาลปัจจุบัน

พระบาทสมเด็จพระปรมินทรมหาภูมิพลอดุลยเดช มีพระบรมราชโองการโปรดเกล้าฯ ให้ประกาศว่า

โดยที่เป็นการสมควรกำหนดเขตพื้นที่เพื่อการอนุญาตให้ตั้งสถานบริการในท้องที่กรุงเทพมหานคร เพื่อรักษาความสงบเรียบร้อยของประชาชน

อาศัยอำนาจตามความในมาตรา ๒๒๑ ของรัฐธรรมนูญแห่งราชอาณาจักรไทย และมาตรา ๕ แห่งพระราชบัญญัติสถานบริการ พ.ศ. ๒๕๐๕ อันเป็นพระราชบัญญัติที่มีบทบัญญัติบางประการเกี่ยวกับการจำกัดสิทธิและเสรีภาพของบุคคล ซึ่งมาตรา ๒๕ ประกอบกับมาตรา ๕๐ ของรัฐธรรมนูญแห่งราชอาณาจักรไทย บัญญัติให้กระทำได้โดยอาศัยอำนาจตามบทบัญญัติแห่งกฎหมาย จึงทรงพระกรุณาโปรดเกล้าฯ ให้ตราพระราชกฤษฎีกาขึ้นไว้ ดังต่อไปนี้

มาตรา ๑ พระราชกฤษฎีกานี้เรียกว่า “พระราชกฤษฎีกากำหนดเขตพื้นที่เพื่อการอนุญาตให้ตั้งสถานบริการในท้องที่กรุงเทพมหานคร พ.ศ. ๒๕๔๕”

มาตรา ๒ พระราชกฤษฎีกานี้ให้ใช้บังคับตั้งแต่วันถัดจากวันประกาศในราชกิจจานุเบกษา เป็นต้นไป



LIRT

มาตรา ๓ ในท้องที่กรุงเทพมหานคร ให้เฉพาะเขตอันมีปริมาตรดังต่อไปนี้ เป็นพื้นที่
เพื่อการอนุญาตให้ตั้งสถานบริการ

(๑) พื้นที่บริเวณที่ ๑ (ย่านพัฒนพงษ์)

จุดที่ ๑ คือ จุดที่ตั้งอยู่ขอบทางถนนนเรศ พากตะวันออก ตรงจุดที่อยู่ห่างจาก
ศูนย์กลางถนนสุรวงศ์ไปทางทิศเหนือ ตามแนวเส้นขนานระยะ ๑๕๐ เมตร

ด้านเหนือ

จากจุดที่ ๑ เป็นเส้นขนานระยะ ๑๕๐ เมตรกับศูนย์กลางถนนสุรวงศ์ ไปทางทิศ
ตะวันออก ถึงจุดที่ ๒ ซึ่งตั้งอยู่ขอบทางถนนพระรามที่ ๔ พากตะวันตก

ด้านตะวันออก

จากจุดที่ ๒ เป็นเส้นเลียบขอบทางถนนพระรามที่ ๔ พากตะวันตก ไปทางทิศใต้
ถึงจุดที่ ๓ ซึ่งตั้งอยู่ขอบทางถนนพระรามที่ ๔ พากตะวันตก ตรงจุดที่อยู่ห่างจากศูนย์กลางถนนสีลม
ไปทางทิศใต้ ตามแนวเส้นขนานระยะ ๑๕๐ เมตร

ด้านใต้

จากจุดที่ ๓ เป็นเส้นขนานระยะ ๑๕๐ เมตรกับศูนย์กลางถนนสีลม ไปทางทิศ
ตะวันตก ถึงจุดที่ ๔ ซึ่งตั้งอยู่ขอบทางถนนราชมารชาชนครินทร์ พากตะวันออก

ด้านตะวันตก

จากจุดที่ ๔ เป็นเส้นเลียบขอบทางถนนราชมารชาชนครินทร์ พากตะวันออก ไปทาง
ทิศเหนือ ข้ามถนนสีลม ถึงจุดที่ ๕ ซึ่งตั้งอยู่ขอบทางถนนราชมารชาชนครินทร์ พากตะวันออก
ตรงจุดตัดกับขอบทางถนนสีลม พากเหนือ

จากจุดที่ ๕ เป็นเส้นตรงไปทางทิศตะวันตก ข้ามถนนราชมารชาชนครินทร์ แล้วเลียบ
ขอบทางถนนสีลม พากเหนือ ถึงจุดที่ ๖ ซึ่งตั้งอยู่ขอบทางถนนเดโช พากตะวันออก ตรงจุดบรรจบกับ
ขอบทางถนนสีลม พากเหนือ

จากจุดที่ ๖ เป็นเส้นเลียบขอบทางถนนเดโช พากตะวันออก ไปทางทิศเหนือ ข้ามถนน
สุรวงศ์ ถึงจุดที่ ๗ ซึ่งตั้งอยู่ขอบทางถนนสุรวงศ์ พากเหนือ

จากจุดที่ ๗ เป็นเส้นเลียบขอบทางถนนสุรวงศ์ พากเหนือ ไปทางทิศตะวันตก ถึงจุด
ที่ ๘ ซึ่งตั้งอยู่ขอบทางถนนนเรศ พากตะวันออก ตรงจุดบรรจบกับขอบทางถนนสุรวงศ์ พากเหนือ

จากจุดที่ ๘ เป็นเส้นเลียบขอบทางถนนนเรศ พากตะวันออก ไปทางทิศเหนือ
บรรจบกับจุดที่ ๑



LIRT

(๒) พื้นที่บริเวณที่ ๒ (ย่านเพชรบุรีตัดใหม่)

จุดที่ ๑ คือ จุดที่ตั้งอยู่ขอบทางถนนเพชรอุทัย ฟากตะวันออก ตรงจุดตัดกับขอบทางพิเศษศรีรัช ฟากใต้

ด้านเหนือ

จากจุดที่ ๑ เป็นเส้นเลียบบอบทางทางพิเศษศรีรัช ฟากใต้ ไปทางทิศตะวันออก ถึงจุดที่ ๒ ซึ่งตั้งอยู่ริมคลองแสนแสบ ฝั่งตะวันตก

ด้านตะวันออก

จากจุดที่ ๒ เป็นเส้นเลียบบริมคลองแสนแสบ ฝั่งตะวันตก ไปทางทิศใต้ ถึงจุดที่ ๓ ซึ่งตั้งอยู่ริมคลองแสนแสบ ฝั่งตะวันตก ที่จุดซึ่งอยู่ตรงข้ามกับคลองตัน ฝั่งใต้

ด้านใต้

จากจุดที่ ๓ เป็นเส้นเลียบบริมคลองแสนแสบ ฝั่งเหนือ ไปทางทิศตะวันตก ถึงจุดที่ ๔ ซึ่งตั้งอยู่ริมคลองแสนแสบ ฝั่งเหนือ ตรงจุดบรรจบกับริมคลองบางกะปิ ฝั่งตะวันออก

ด้านตะวันตก

จากจุดที่ ๔ เป็นเส้นเลียบบริมคลองบางกะปิ ฝั่งตะวันออก ไปทางทิศเหนือ ถึงจุดที่ ๕ ซึ่งตั้งอยู่ขอบทางถนนเพชรบุรี ฟากเหนือ ตรงจุดที่ตัดกับริมคลองบางกะปิ ฝั่งตะวันออก

จากจุดที่ ๕ เป็นเส้นเลียบบอบทางถนนเพชรบุรีตัดใหม่ ฟากเหนือ ไปทางทิศตะวันตก ถึงจุดที่ ๖ ซึ่งตั้งอยู่ขอบทางถนนเพชรบุรีตัดใหม่ ฟากเหนือ ตรงจุดบรรจบกับขอบทางถนนเพชรอุทัย ฟากตะวันออก

จากจุดที่ ๖ เป็นเส้นเลียบบอบทางถนนเพชรอุทัย ฟากตะวันออก ไปทางทิศเหนือ บรรจบกับจุดที่ ๑

(๓) พื้นที่บริเวณที่ ๓ (ย่านรัชดาภิเษก)

จุดที่ ๑ คือ จุดที่ตั้งอยู่ขอบทางถนนลาดพร้าว ฟากใต้ ตรงจุดที่อยู่ห่างจากศูนย์กลางถนนรัชดาภิเษก ไปทางทิศตะวันตก ตามแนวเส้นขนานระยะ ๓๐๐ เมตร

ด้านเหนือ

จากจุดที่ ๑ เป็นเส้นเลียบบอบทางถนนลาดพร้าว ฟากใต้ ไปทางทิศตะวันออก ถึงจุดที่ ๒ ซึ่งตั้งอยู่ขอบทางถนนลาดพร้าว ฟากใต้ ตรงจุดที่อยู่ห่างจากศูนย์กลางถนนรัชดาภิเษก ไปทางทิศตะวันออก ตามแนวเส้นขนานระยะ ๓๐๐ เมตร



LIRT

ด้านตะวันออก

จากจุดที่ ๒ เป็นเส้นขนานระยะ ๓๐๐ เมตร กับศูนย์กลางถนนรัชดาภิเษก ไปทางทิศใต้ ถึงจุดที่ ๓ ซึ่งตั้งอยู่ขอบทางถนนพระราม ๕ ฟากเหนือ ตรงจุดที่อยู่ห่างจากศูนย์กลางถนนรัชดาภิเษก ไปทางทิศตะวันออก ตามแนวเส้นขนานระยะ ๓๐๐ เมตร

ด้านใต้

จากจุดที่ ๓ เป็นเส้นเลียบบอบทางถนนพระราม ๕ ฟากเหนือ ไปทางทิศตะวันตกข้ามถนนรัชดาภิเษก แล้วเลียบบอบทางถนนอโศก - ดินแดง ฟากเหนือ ถึงจุดที่ ๔ ซึ่งตั้งอยู่ขอบทางถนนอโศก - ดินแดง ฟากเหนือ ตรงจุดที่อยู่ห่างจากศูนย์กลางถนนรัชดาภิเษก ไปทางทิศตะวันตกตามแนวเส้นขนานระยะ ๓๐๐ เมตร

ด้านตะวันตก

จากจุดที่ ๔ เป็นเส้นขนานระยะ ๓๐๐ เมตร กับศูนย์กลางถนนรัชดาภิเษก ไปทางทิศเหนือ บรรจบกับจุดที่ ๑

ทั้งนี้ ภายในแนวเขตตามแผนที่ท้ายพระราชกฤษฎีกานี้

มาตรา ๔ พระราชกฤษฎีกานี้ไม่ใช้บังคับกับสถานบริการที่ได้รับอนุญาตให้ตั้งก่อนวันที่พระราชกฤษฎีกานี้ใช้บังคับ และสถานบริการที่อยู่ในสถานที่ตั้งโรงแรมตามกฎหมายว่าด้วยโรงแรม

มาตรา ๕ ให้รัฐมนตรีว่าการกระทรวงมหาดไทยรักษาการตามพระราชกฤษฎีกานี้

ผู้รับสนองพระบรมราชโองการ

พันตำรวจโท ทักษิณ ชินวัตร

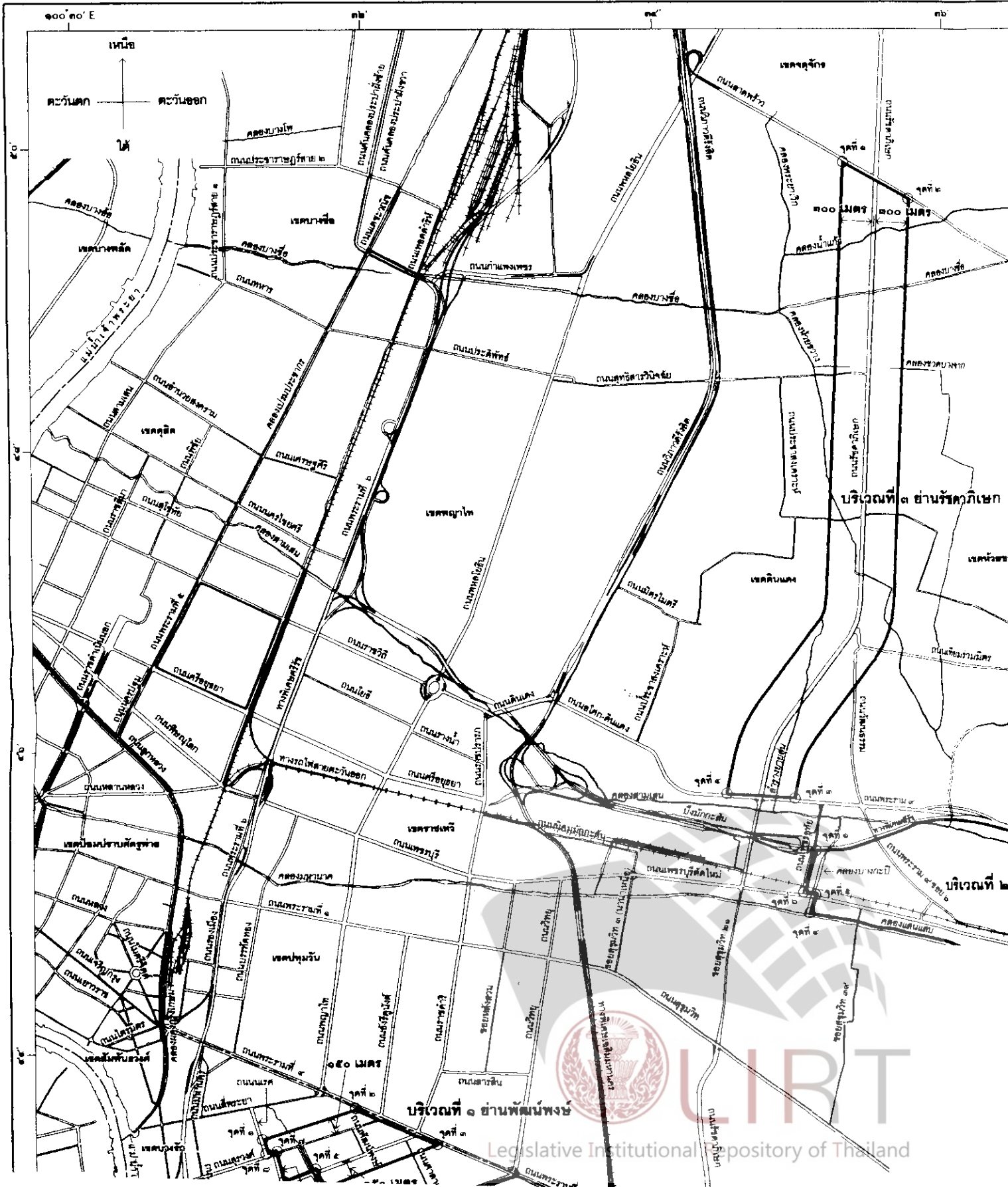
นายกรัฐมนตรี

แผนที่ทำต่อพระราชกฤษฎีกา
กำหนดเขตพื้นที่เพื่อการอนุญาตให้ตั้งสถานบริการ
ในท้องที่กรุงเทพมหานคร

พ.ศ. ๒๕๔๕

มาตราส่วน

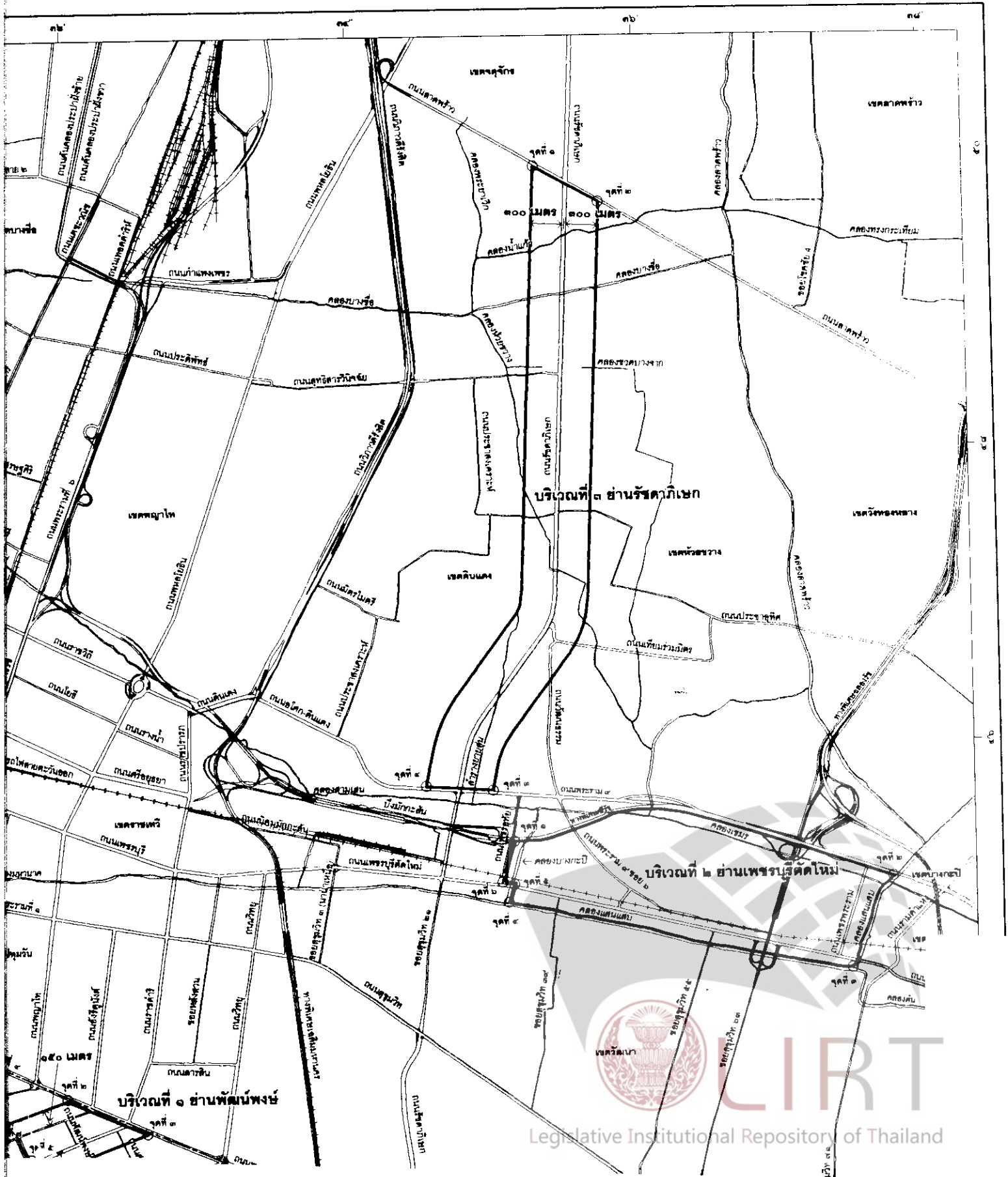
๑:๕ ๐ ๑:๕ ๐ ๒ กิโลเมตร

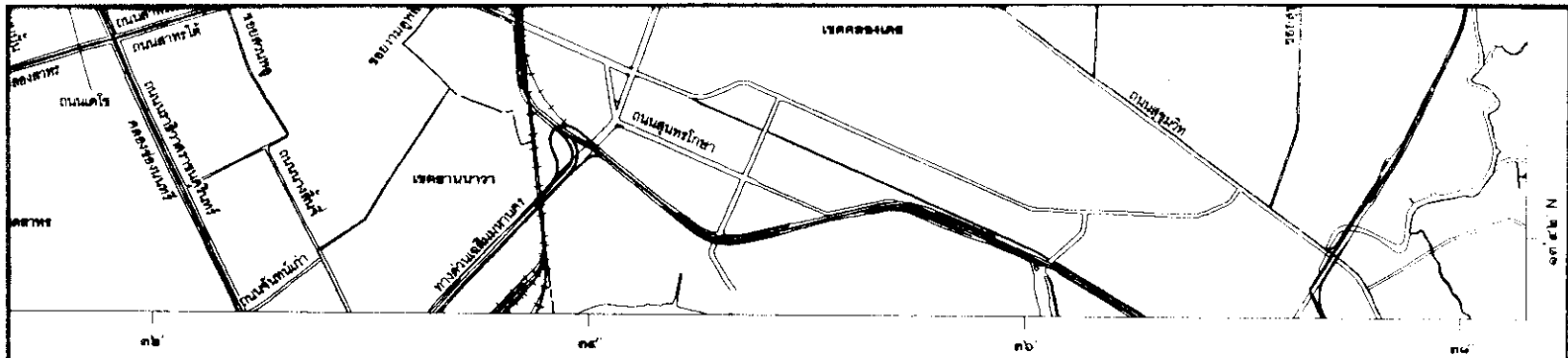


แผนที่ทำขั้วพระราชกฤษฎีกา
กำหนดเขตพื้นที่เพื่อการอนุญาตให้ตั้งสถานบริการ
ในท้องที่กรุงเทพมหานคร
พ.ศ. ๒๕๔๕

มาตราส่วน

๐.๕ ๐ ๐.๕ ๑ กิโลเมตร





แนวเขตพื้นที่เพื่อการอนุญาตให้ตั้งสถานบริการ


เขตจังหวัด


เขตของเขต


ทางหลวง, ถนน, ซอย

ทางรถไฟ

แม่น้ำ, คลอง


(นายสมศักดิ์ เศรษฐนันท์)
ผู้อำนวยการกองสำรวจและแผนที่


(นายนิคม ไวรัชพานิช)
ผู้อำนวยการสำนักผังเมือง

รื้อสดำรวจตรี 
(กริชงศักดิ์ โลหะชาละ)
ปลัดกรุงเทพมหานคร



หมายเหตุ :- เหตุผลในการประกาศใช้พระราชกฤษฎีกาฉบับนี้ คือ โดยที่ในท้องที่กรุงเทพมหานครมีผู้ประกอบการกิจการสถานบริการเป็นจำนวนมาก ทำให้พนักงานเจ้าหน้าที่ไม่สามารถควบคุมดูแลให้สถานบริการมีการปฏิบัติตามกฎหมายได้อย่างทั่วถึง ซึ่งอาจมีสถานบริการดำเนินการไปในทางกระทบกระเทือนต่อความสงบเรียบร้อยหรือศีลธรรมอันดีของประชาชน สมควรกำหนดเขตพื้นที่เพื่อการอนุญาตให้ตั้งสถานบริการเพื่อรักษาความสงบเรียบร้อยของประชาชน จึงจำเป็นต้องตราพระราชกฤษฎีกานี้