

พระราชกฤษฎีกา

กำหนดเขตที่ดิน ในท้องที่ตำบลบ้านด้าย ตำบลสว่างแดนดิน
ตำบลหนองหลวง ตำบลบงเหนือ ตำบลค้อใต้ อำเภอสว่างแดนดิน
และตำบลส่องดาว ตำบลวัฒนา ตำบลท่าศิลา ตำบลปทุมวาปี
อำเภอส่องดาว จังหวัดสกลนคร
ให้เป็นเขตปฏิรูปที่ดิน
พ.ศ. ๒๕๕๑

ภูมิพลอดุลยเดช ป.ร.

ให้ไว้ ณ วันที่ ๒๘ ตุลาคม พ.ศ. ๒๕๕๑

เป็นปีที่ ๕๓ ในรัชกาลปัจจุบัน

พระบาทสมเด็จพระปรมินทรมหาภูมิพลอดุลยเดช มีพระบรมราชโองการโปรดเกล้าฯ ให้
ประกาศว่า

โดยที่เป็นการสมควรกำหนดเขตที่ดิน ในท้องที่ตำบลบ้านด้าย ตำบลสว่างแดนดิน ตำบล
หนองหลวง ตำบลบงเหนือ ตำบลค้อใต้ อำเภอสว่างแดนดิน และตำบลส่องดาว ตำบลวัฒนา
ตำบลท่าศิลา ตำบลปทุมวาปี อำเภอส่องดาว จังหวัดสกลนคร ให้เป็นเขตปฏิรูปที่ดิน

อาศัยอำนาจตามความในมาตรา ๒๒๑ ของรัฐธรรมนูญแห่งราชอาณาจักรไทย และมาตรา ๒๕
วรรคหนึ่ง แห่งพระราชบัญญัติการปฏิรูปที่ดินเพื่อเกษตรกรรม พ.ศ. ๒๕๑๘ จึงทรงพระกรุณาโปรดเกล้าฯ
ให้ตราพระราชกฤษฎีกาขึ้นไว้ ดังต่อไปนี้

มาตรา ๑ พระราชกฤษฎีกานี้เรียกว่า “พระราชกฤษฎีกากำหนดเขตที่ดิน ในท้องที่ตำบล
บ้านด้าย ตำบลสว่างแดนดิน ตำบลหนองหลวง ตำบลบงเหนือ ตำบลค้อใต้ อำเภอสว่างแดนดิน

และตำบลส่องดาว ตำบลวัฒนา ตำบลท่าศิลา ตำบลปทุมวาปี อำเภอส่องดาว จังหวัดสกลนคร ให้เป็นเขตปฏิรูปที่ดิน พ.ศ. ๒๕๕๑”

มาตรา ๒ พระราชกฤษฎีกานี้ให้ใช้บังคับตั้งแต่วันถัดจากวันประกาศในราชกิจจานุเบกษา เป็นต้นไป

มาตรา ๓ ให้ที่ดินในท้องที่ตำบลบ้านด้าย ตำบลสว่างแดนดิน ตำบลหนองหลวง ตำบลบงเหนือ ตำบลก่อได้ อำเภอสว่างแดนดิน และตำบลส่องดาว ตำบลวัฒนา ตำบลท่าศิลา ตำบลปทุมวาปี อำเภอส่องดาว จังหวัดสกลนคร ภายในแนวเขตตามแผนที่ท้ายพระราชกฤษฎีกานี้ เป็นเขตปฏิรูปที่ดิน

มาตรา ๔ ให้รัฐมนตรีว่าการกระทรวงการคลัง รัฐมนตรีว่าการกระทรวงเกษตรและสหกรณ์ และรัฐมนตรีว่าการกระทรวงมหาดไทยรักษาการตามพระราชกฤษฎีกานี้

ผู้รับสนองพระบรมราชโองการ

ชวน หลีกภัย

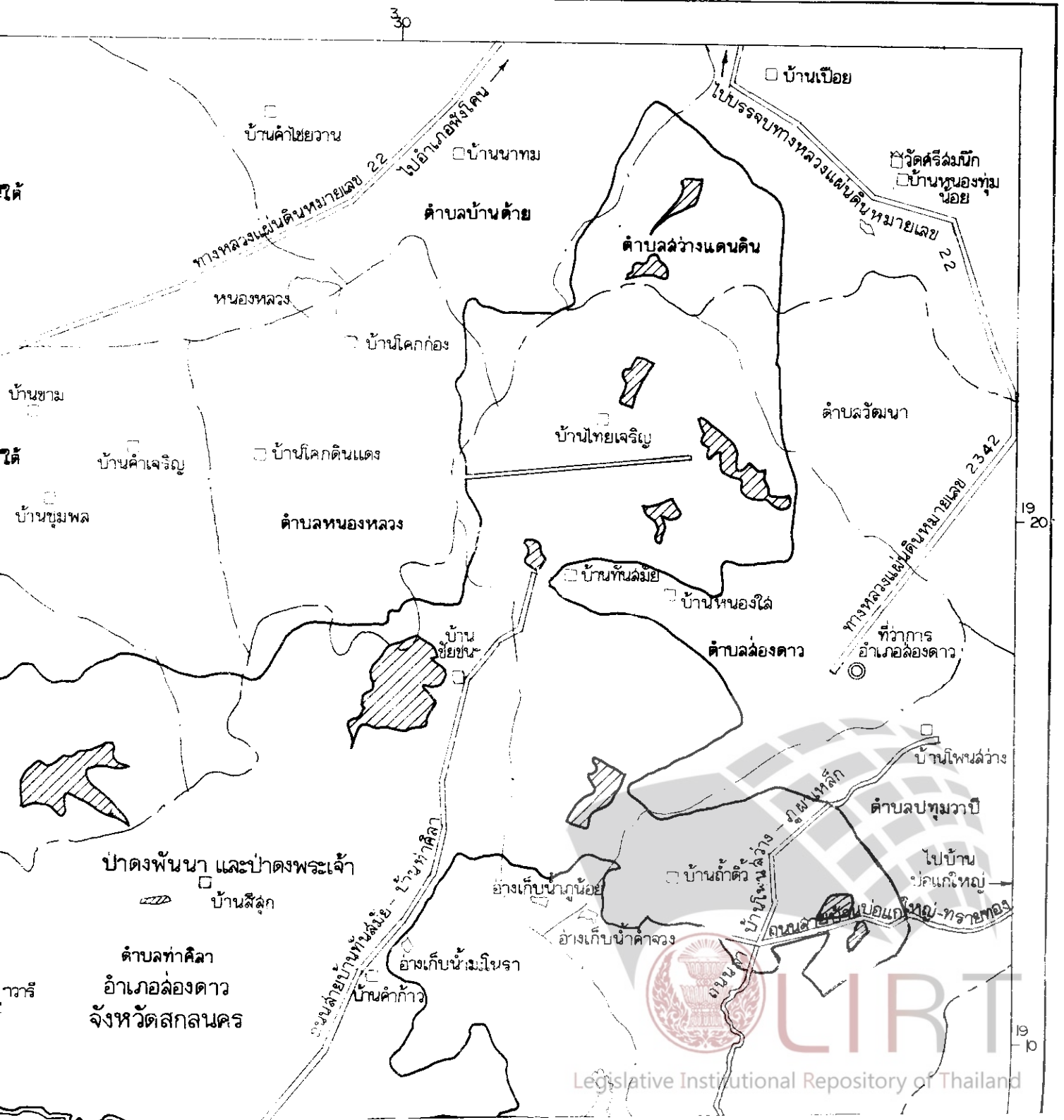
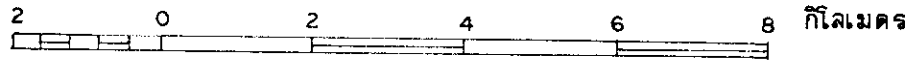
นายกรัฐมนตรี

แผนที่ท้ายพระราชกฤษฎีกา

ตำบลบ้านด้าย ตำบลสว่างแดนดิน ตำบลหนองหลวง ตำบลบงเหนือ ตำบลค้อใต้ อำเภอสว่างแดนดิน
อเภอสว่างแดนดิน ตำบลวัฒนาร ตำบลท่าศิลา ตำบลปทุมวาปี อำเภอส่องดาว จังหวัดสกลนคร
ให้เป็นเขตปฏิรูปที่ดิน

พ.ศ. 2541

มาตราส่วน 1 : 100,000

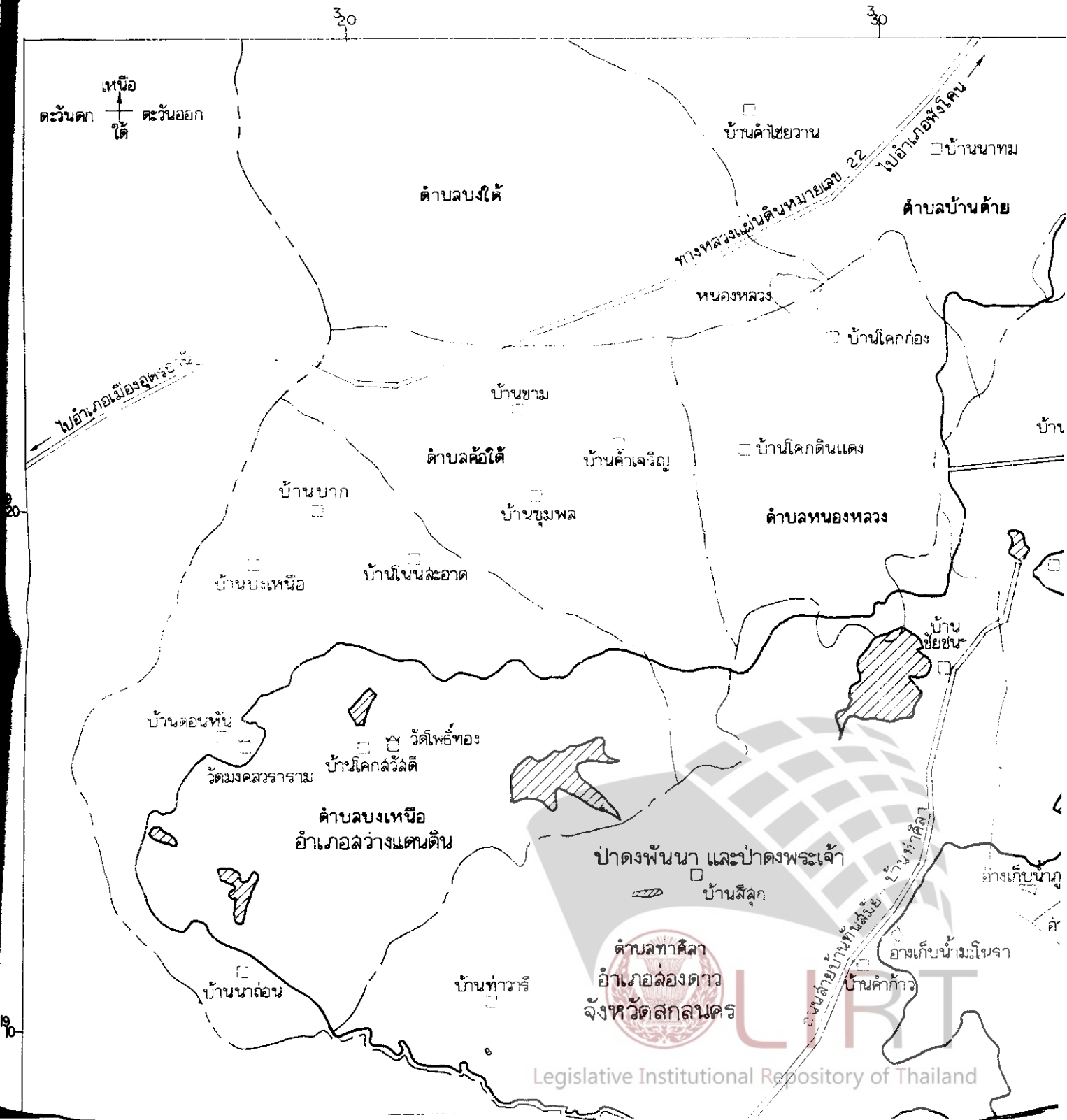



แผนที่ท้ายพระราชกฤษฎีกา

กำหนดเขตที่ดิน ในท้องที่ตำบลบ้านด้าย ตำบลสว่างแดนดิน ตำบลหนองหลวง ตำบลบงเหนือ ตำบลค้อ
และตำบลส่องดาว ตำบลวิวัฒนา ตำบลท่าศิลา ตำบลปทุมวาปี อำเภอส่องดาว จังหวัด
ให้เป็นเขตปฏิรูปที่ดิน

พ.ศ. 2541

มาตราส่วน 1 : 100,000





330

(นายกิตติ นุดาชัย)

ผู้อำนวยการกองจัดการปฏิรูปที่ดิน

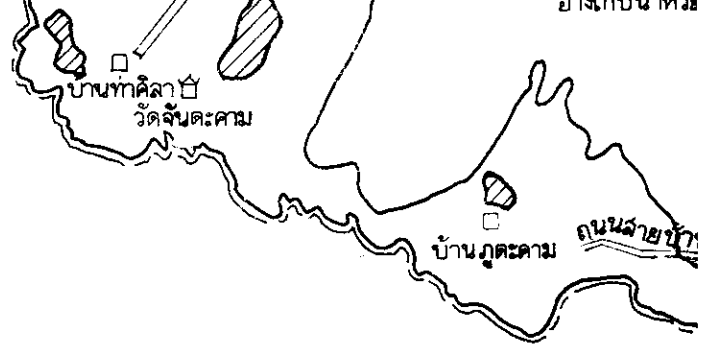
(นายอภิชัย การณยวิช)

เลขที่การดำเนินงานการปฏิรูปที่ดินเพื่อเกษตรกรรม





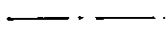
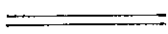






Legislative Institutional Repository of Thailand

จังหวัดอุดรธานี



เครื่องหมาย

-  แนวเขตปฏิรูปที่ดิน
-  บริเวณที่กันออกจากเขตปฏิรูปที่ดิน
-  เขตจังหวัด
-  เขตอำเภอ
-  เขตตำบล
-  ทางหลวง ถนน
-  อ่างเก็บน้ำหนอง
-  ที่ว่าการอำเภอ
-  หมู่บ้าน
-  วัด

เลข



หมายเหตุ :- เหตุผลในการประกาศใช้พระราชกฤษฎีกาฉบับนี้ คือ เนื่องจากในท้องที่ตำบลบ้านด้าย ตำบลสว่างแดนดิน ตำบลหนองหลวง ตำบลงเหนื่อ ตำบลค้อใต้ อำเภอสว่างแดนดิน และตำบลส่องดาว ตำบลวัฒนา ตำบลท่าศิลา ตำบลทุมวาปี อำเภอส่องดาว จังหวัดสกลนคร มีเกษตรกรผู้ไม่มีที่ดินประกอบเกษตรกรรมเป็นของตนเอง หรือมีที่ดินเล็กน้อยไม่เพียงพอแก่การครองชีพ หรือต้องเช่าที่ดินของผู้อื่นประกอบเกษตรกรรมอยู่เป็นจำนวนมาก สมควรกำหนดเขตที่ดินในท้องที่ดังกล่าวให้เป็นเขตปฏิรูปที่ดิน จึงจำเป็นต้องตราพระราชกฤษฎีกานี้