

พระราชกฤษฎีกา

กำหนดเขตที่ดินในบริเวณที่ที่จะเวนคืน

เพื่อขยายทางหลวงแผ่นดินหมายเลข ๓๐๕๖ สายแยกทางหลวงแผ่นดิน

หมายเลข ๓๒ (บ้านห้วย) - ภาชี คอนอำเภอกุทัย - อำเภอกาชี

พ.ศ. ๒๕๓๗

ภูมิพลอดุลยเดช ป.ร.

ให้ไว้ ณ วันที่ ๒๓ กรกฎาคม พ.ศ. ๒๕๓๗

เป็นปีที่ ๔๘ ในรัชกาลปัจจุบัน

พระบาทสมเด็จพระปรมินทรมหาภูมิพลอดุลยเดช มีพระบรมราชโองการโปรดเกล้าฯ ให้ประกาศว่า โดยที่เป็นการสมควรกำหนดเขตที่ดินในบริเวณที่ที่จะเวนคืน เพื่อขยายทางหลวงแผ่นดิน หมายเลข ๓๐๕๖ สายแยกทางหลวงแผ่นดินหมายเลข ๓๒ (บ้านห้วย) - ภาชี คอนอำเภอกุทัย - อำเภอกาชี ในท้องที่อำเภอกุทัย และอำเภอกาชี จังหวัดพระนครศรีอยุธยา

อาศัยอำนาจตามความในมาตรา ๑๗๕ ของรัฐธรรมนูญแห่งราชอาณาจักรไทย และมาตรา ๖๘ วรรคหนึ่ง แห่งพระราชบัญญัติทางหลวง พ.ศ. ๒๕๓๕ ประกอบกับมาตรา ๕ วรรคสาม และมาตรา ๖ แห่งพระราชบัญญัติว่าด้วยการเวนคืนอสังหาริมทรัพย์ พ.ศ. ๒๕๓๐ จึงทรงพระกรุณาโปรดเกล้าฯ ให้ตราพระราชกฤษฎีกาขึ้นไว้ ดังต่อไปนี้

มาตรา ๑ พระราชกฤษฎีกานี้เรียกว่า “พระราชกฤษฎีกากำหนดเขตที่ดินในบริเวณที่ที่จะเวนคืน เพื่อขยายทางหลวงแผ่นดินหมายเลข ๓๐๕๖ สายแยกทางหลวงแผ่นดินหมายเลข ๓๒ (บ้านห้วย) - ภาชี คอนอำเภอกุทัย - อำเภอกาชี พ.ศ. ๒๕๓๗”

มาตรา ๒ พระราชกฤษฎีกานี้ให้ใช้บังคับตั้งแต่วันถัดจากวันประกาศในราชกิจจานุเบกษา เป็นต้นไป

มาตรา ๓ พระราชกฤษฎีกานี้ให้ใช้บังคับได้มีกำหนดสี่ปี

มาตรา ๔ ให้อธิบดีกรมทางหลวงเป็นเจ้าหน้าที่เวนคืนตามพระราชกฤษฎีกานี้

มาตรา ๕ เขตที่ดินในบริเวณที่จะเวนคืนตามพระราชกฤษฎีกานี้ อยู่ในท้องที่อำเภออุทัย และอำเภอภาชี จังหวัดพระนครศรีอยุธยา มีส่วนแคบที่สุดหกสิบเมตรและส่วนกว้างที่สุดหนึ่งร้อยห้าสิบเมตร ทั้งนี้ ภายในแนวเขตตามแผนที่ท้ายพระราชกฤษฎีกานี้

มาตรา ๖ ให้รัฐมนตรีว่าการกระทรวงคมนาคมรักษาการตามพระราชกฤษฎีกานี้

ผู้รับสนองพระบรมราชโองการ

ชวน หลีกภัย

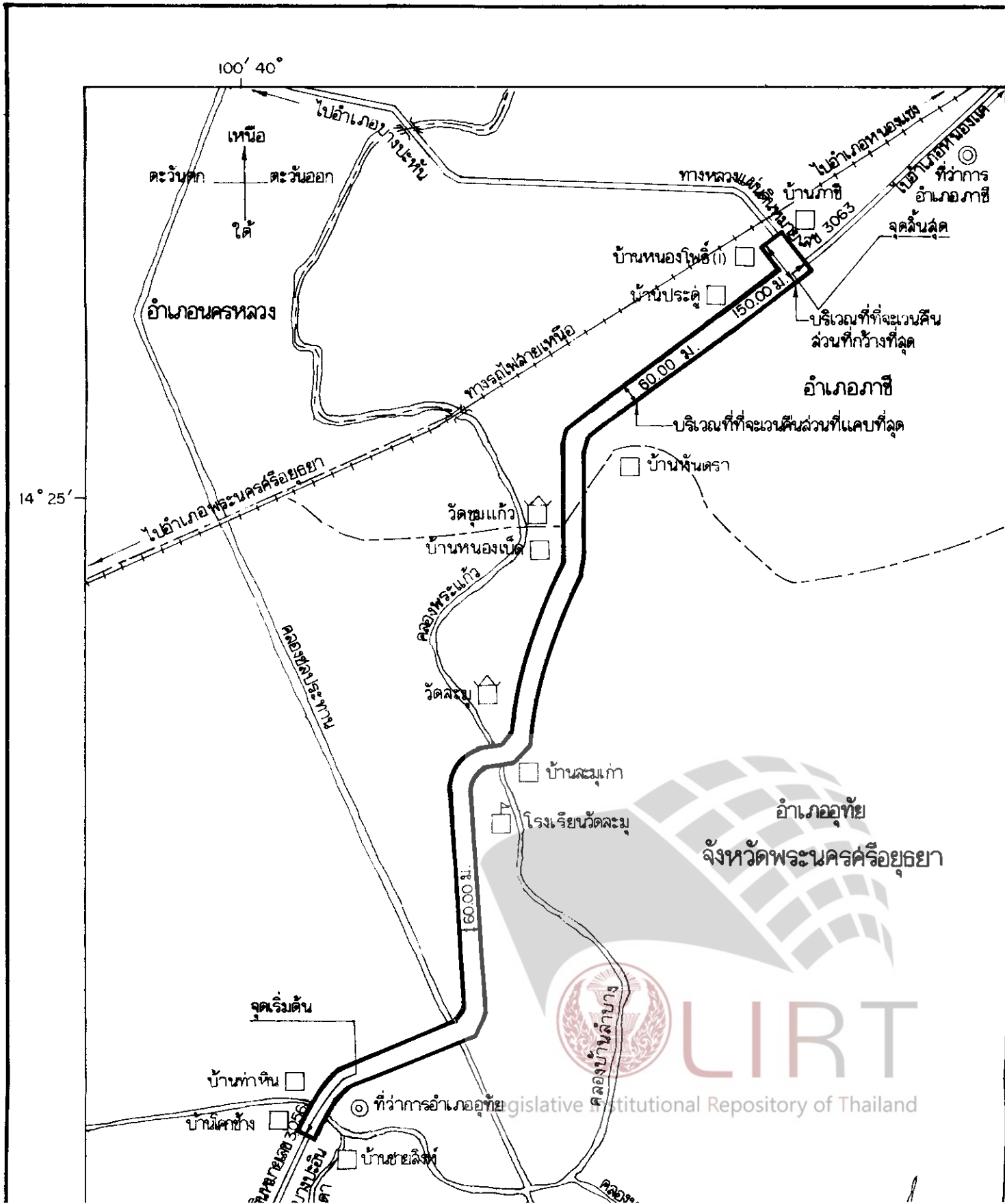
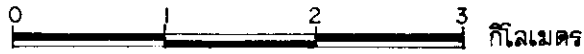
นายกรัฐมนตรี

แผนที่ท้ายพระราชกฤษฎีกา
กำหนดเขตที่ดินในบริเวณที่จะเวนคืน

เพื่อขยายทางหลวงแผ่นดินหมายเลข 3056 ฉายแยกทางหลวงแผ่นดินหมายเลข 32 (บ้านห้วย) - ภาษี
ตอนอำเภออุทัย - อำเภอภาษี

พ.ศ. 2537

มาตราส่วน 1 : 50,000



LIRT

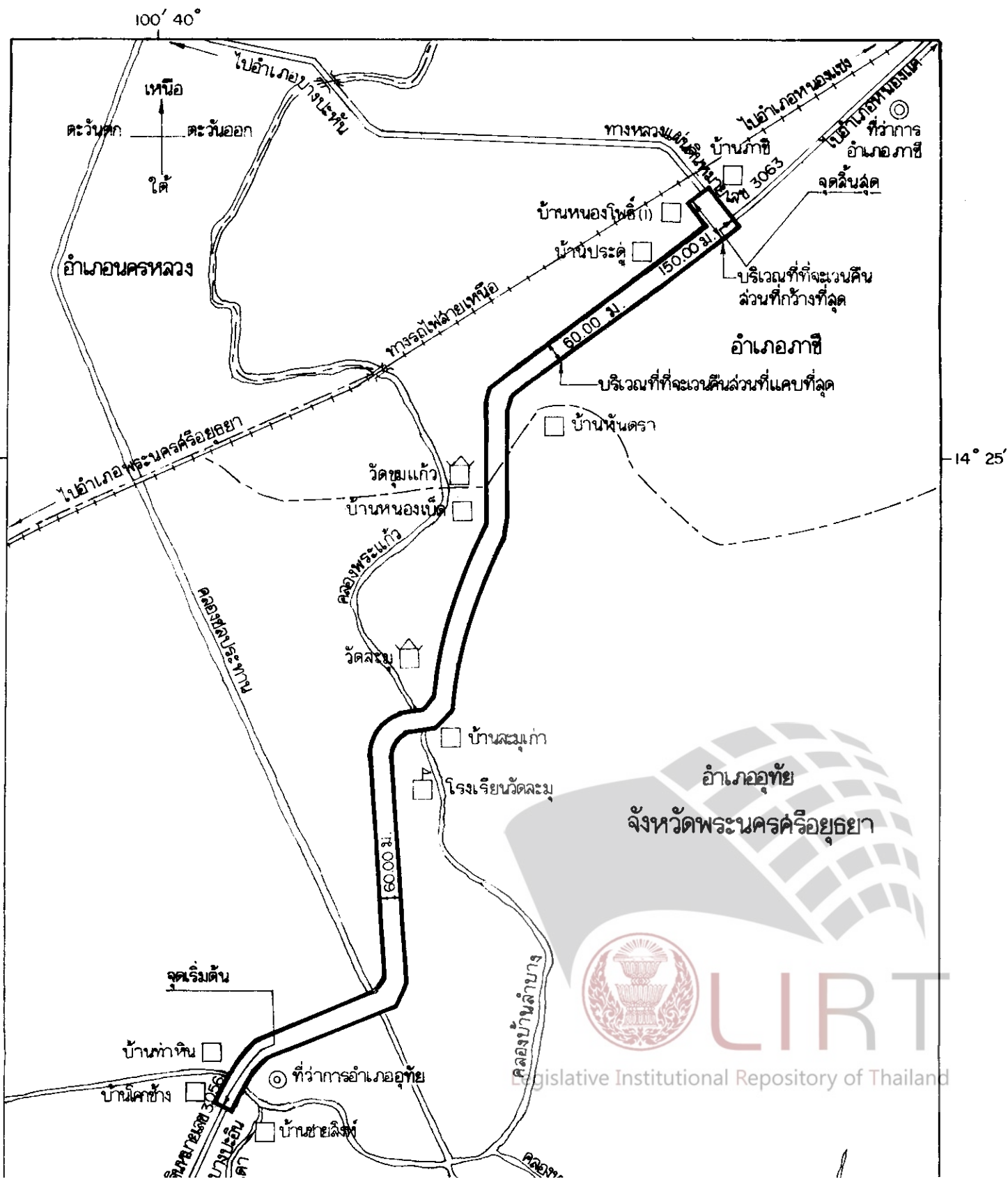
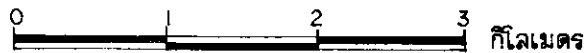
Legislative Institutional Repository of Thailand

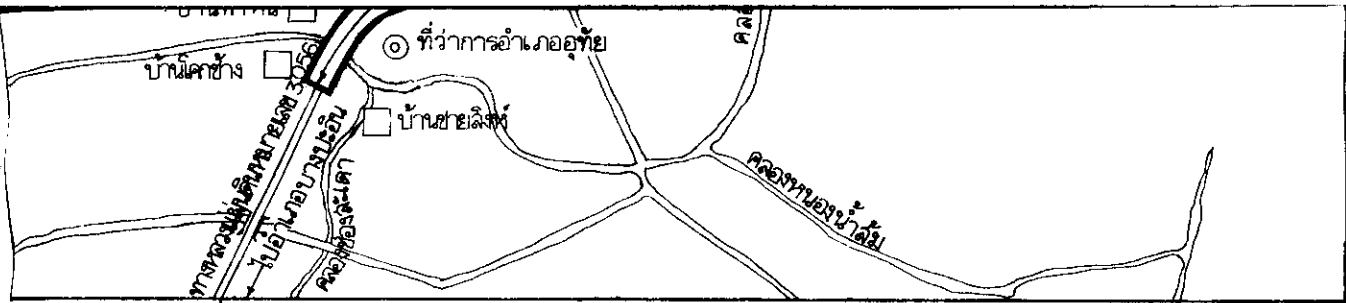
แผนที่ท้ายพระราชกฤษฎีกา
กำหนดเขตที่ดินในบริเวณที่จะเวนคืน

เพื่อขยายทางหลวงแผ่นดินหมายเลข 3056 สายแยกทางหลวงแผ่นดินหมายเลข 32 (บ้านห้วย)-ภาชี
ตอนอำเภออุทัย - อำเภอภาชี




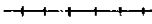






พ.ศ. 2537



มาตราส่วน 1 : 50,000





เครื่องหมาย

-  แนวเขตที่ดินในบริเวณที่ที่จะเวนคืน
-  เขตอำเภอ
-  ทางหลวง
-  ทางรถไฟ
-  ละพาน
-  แม่น้ำ คลอง
-  ที่ว่าการอำเภอ
-  หมู่บ้าน
-  โรงเรียน
-  วัด


 (นายวิชา สรรพนุเคราะห์)
 ผู้อำนวยการกองจัดการมลพิษที่ดิน

 (นายฉันทน์ ศรีรุ่งโรจน์)
 อธิบดีกรมทางหลวง



หมายเหตุ :- เหตุผลในการประกาศใช้พระราชกฤษฎีกาฉบับนี้ คือ เนื่องจากมีความจำเป็นจะต้องขยายทางหลวงแผ่นดินหมายเลข ๓๐๕๖ สายแยกทางหลวงแผ่นดินหมายเลข ๓๒ (บ้านห้วย) - ภาชี ตอนอำเภออุทัย - อำเภอภาชี ในท้องที่อำเภออุทัย และอำเภอภาชี จังหวัดพระนครศรีอยุธยา เพื่ออำนวยความสะดวกและความรวดเร็วแก่การจราจรและการขนส่งอันเป็นกิจการสาธารณูปโภค ในกรณีสมควรกำหนดเขตที่ดินในบริเวณที่จะเวนคืนในท้องที่ดังกล่าว เพื่อให้เจ้าหน้าที่หรือผู้ซึ่งได้รับมอบหมายจากเจ้าหน้าที่มีสิทธิเข้าไปทำการสำรวจและเพื่อทราบข้อเท็จจริงเกี่ยวกับข้อสังหาริมทรัพย์ที่จะต้องเวนคืนที่แน่นอน จึงจำเป็นต้องตราพระราชกฤษฎีกานี้

