



พระราชกฤษฎีกา

กำหนดเขตที่ดินในบริเวณที่ที่จะเวนคืน
เพื่อขยายทางหลวงเทศบาล สายถนนเชิดวุฒากาศ

พ.ศ. ๒๕๕๓

ภูมิพลอดุลยเดช ป.ร.

ให้ไว้ ณ วันที่ ๒๖ กรกฎาคม พ.ศ. ๒๕๕๓

เป็นปีที่ ๕๕ ในรัชกาลปัจจุบัน

พระบาทสมเด็จพระปรมินทรมหาภูมิพลอดุลยเดช มีพระบรมราชโองการโปรดเกล้าฯ ให้
ประกาศว่า

โดยที่เป็นการสมควรกำหนดเขตที่ดินในบริเวณที่ที่จะเวนคืน เพื่อขยายทางหลวงเทศบาล
สายถนนเชิดวุฒากาศ ในท้องที่แขวงสีกัน เขตดอนเมือง กรุงเทพมหานคร

อาศัยอำนาจตามความในมาตรา ๒๒๑ ของรัฐธรรมนูญแห่งราชอาณาจักรไทย และมาตรา ๖๘
วรรคหนึ่ง แห่งพระราชบัญญัติทางหลวง พ.ศ. ๒๕๓๕ อันเป็นพระราชบัญญัติที่มีบทบัญญัติบางประการ
เกี่ยวกับการจำกัดสิทธิและเสรีภาพของบุคคล ซึ่งมาตรา ๒๕ ประกอบกับมาตรา ๓๑ มาตรา ๓๕
มาตรา ๓๖ มาตรา ๔๘ มาตรา ๔๙ มาตรา ๕๐ และมาตรา ๕๑ ของรัฐธรรมนูญแห่งราชอาณาจักรไทย
บัญญัติให้กระทำได้โดยอาศัยอำนาจตามบทบัญญัติแห่งกฎหมาย ประกอบกับมาตรา ๕ วรรคสาม
และมาตรา ๖ แห่งพระราชบัญญัติว่าด้วยการเวนคืนอสังหาริมทรัพย์ พ.ศ. ๒๕๓๐ อันเป็นพระราช
บัญญัติที่มีบทบัญญัติบางประการเกี่ยวกับการจำกัดสิทธิและเสรีภาพของบุคคล ซึ่งมาตรา ๒๕ ประกอบ
กับมาตรา ๓๕ มาตรา ๔๘ และมาตรา ๔๙ ของรัฐธรรมนูญแห่งราชอาณาจักรไทย บัญญัติให้กระทำได้
โดยอาศัยอำนาจตามบทบัญญัติแห่งกฎหมาย จึงทรงพระกรุณาโปรดเกล้าฯ ให้ตราพระราชกฤษฎีกาขึ้นไว้
ดังต่อไปนี้



มาตรา ๑ พระราชกฤษฎีกานี้เรียกว่า “พระราชกฤษฎีกากำหนดเขตที่ดินในบริเวณที่จะเวนคืนเพื่อขยายทางหลวงเทศบาล สายถนนเชิดวุฒากาศ พ.ศ. ๒๕๕๓”

มาตรา ๒ พระราชกฤษฎีกานี้ให้ใช้บังคับตั้งแต่วันถัดจากวันประกาศในราชกิจจานุเบกษาเป็นต้นไป

มาตรา ๓ พระราชกฤษฎีกานี้ให้ใช้บังคับได้มีกำหนดสี่ปี

มาตรา ๔ ให้ผู้ว่าราชการกรุงเทพมหานครเป็นเจ้าหน้าที่เวนคืนตามพระราชกฤษฎีกานี้

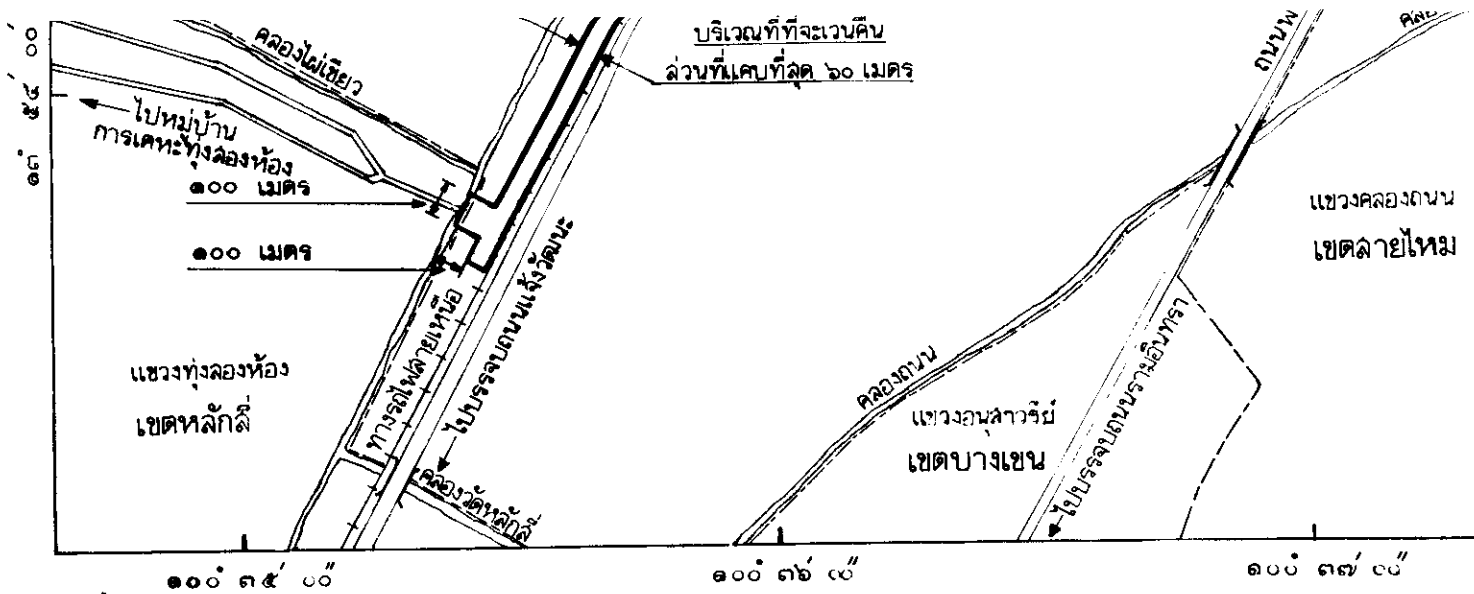
มาตรา ๕ เขตที่ดินในบริเวณที่จะเวนคืนตามพระราชกฤษฎีกานี้ อยู่ในท้องที่แขวงสีกัน เขตดอนเมือง กรุงเทพมหานคร มีส่วนแคบที่สุดหกสิบเมตร และส่วนกว้างที่สุดหนึ่งร้อยเมตร ทั้งนี้ภายในแนวเขตตามแผนที่ท้ายพระราชกฤษฎีกานี้

มาตรา ๖ ให้รัฐมนตรีว่าการกระทรวงมหาดไทยรักษาการตามพระราชกฤษฎีกานี้














ผู้รับสนองพระบรมราชโองการ


ชวน หลีกภัย

นายกรัฐมนตรี




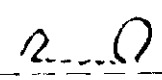
เครื่องหมาย

	แนวเขตที่ดินในบริเวณที่ที่จะเวนคืน		โรงเรียน
	เขตจังหวัด		วัด
	เขตของเขต		ลนามบิน
	ทางหลวง ถนน ขยาย		สถานีรถไฟ
	ทางรถไฟ		
	สะพาน		
	คลอง		
	สถานีราชการ		
	หมู่บ้าน		

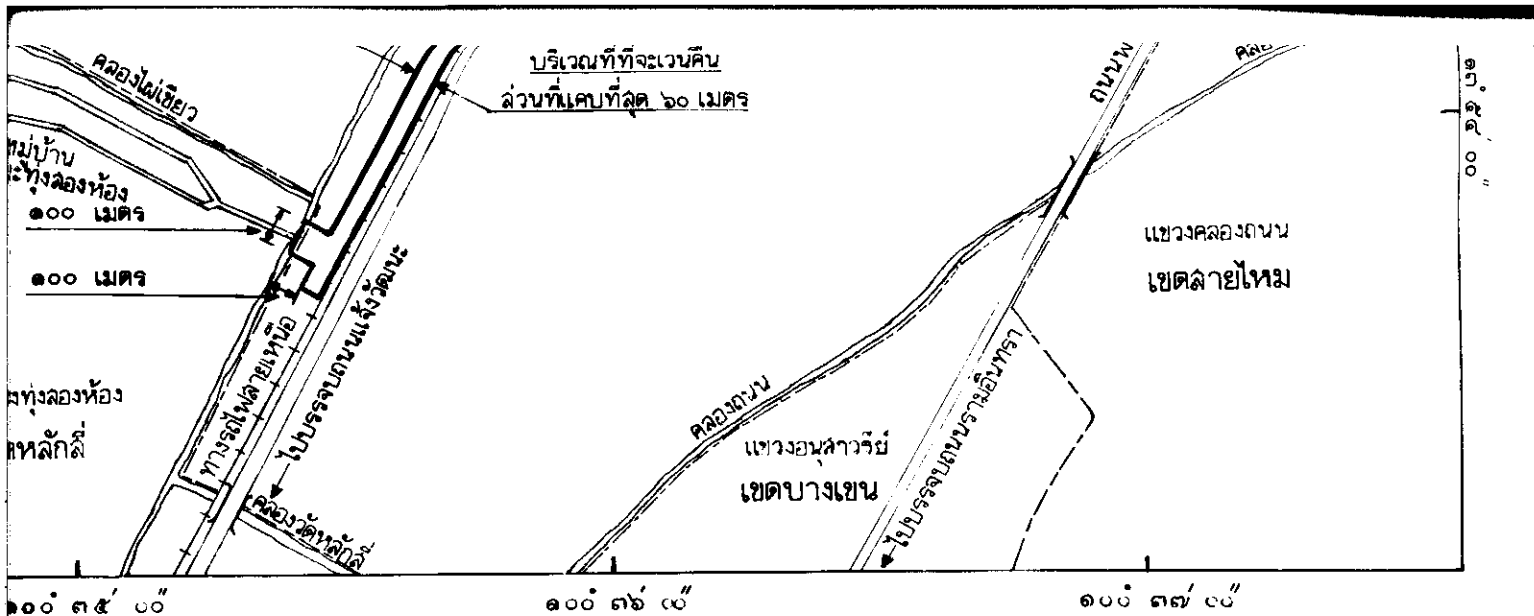

 (นายจุฬพล ลำเกาฬ)

ผู้อำนวยการกองรังวัดและจัดกรรมสิทธิ์ที่






 (นายนิคม ปราชนูนคร)
 ผู้อำนวยการสำนักการโยธา



 (นายประเสริฐ ลมะลาภา)
 ปลัดกรุงเทพมหานคร







หมายเหตุ

- แนวเขตที่ดินในบริเวณที่จะเวนคืน  โรงเรียน
- เขตจังหวัด  วัด
- เขตของเขต  ลนามบิน
- ทางหลวง ถนน ช้อย  รถไฟ
- ทางรถไฟ
- สะพาน
- คลอง
- สถานที่ราชการ
- หมู่บ้าน


 (นายจุมพล คำภาพล)

ผู้อำนวยการกองรังวัดและจัดกรรมสิทธิ์ที่ดิน


 (นายนิคม ปราชญ์นคร)
 ผู้อำนวยการสำนักการโยธา


 (นายประเสริฐ ลมะลาภา)
 ปลัดกรุงเทพมหานคร

หมายเหตุ :- เหตุผลในการประกาศใช้พระราชกฤษฎีกานี้ คือ เนื่องจากมีความจำเป็นจะต้องขยายทางหลวงเทศบาลสายถนนเชิดวุฒากาศ ในท้องที่แขวงสีกัน เขตดอนเมือง กรุงเทพมหานคร เพื่ออำนวยความสะดวกและความรวดเร็วแก่การจราจรและการขนส่งอันเป็นกิจการสาธารณูปโภค ในการนี้สมควรกำหนดเขตที่ดินในบริเวณที่จะเวนคืนในท้องที่ดังกล่าว เพื่อให้เจ้าหน้าที่หรือผู้ซึ่งได้รับมอบหมายจากเจ้าหน้าที่มีสิทธิเข้าไปทำการสำรวจและเพื่อทราบข้อเท็จจริงเกี่ยวกับข้อสังหาริมทรัพย์ที่จะต้องเวนคืนที่แน่นอน จึงจำเป็นต้องตราพระราชกฤษฎีกานี้