



พระราชกฤษฎีกา

กำหนดเขตที่ดิน ในท้องที่ตำบลคอนโอง

อำเภอโพธิ์ชัย จังหวัดร้อยเอ็ด

ให้เป็นเขตปฏิรูปที่ดิน

พ.ศ. ๒๕๕๓

ภูมิพลอดุลยเดช ป.ร.

ให้ไว้ ณ วันที่ ๓๐ สิงหาคม พ.ศ. ๒๕๕๓

เป็นปีที่ ๖๕ ในรัชกาลปัจจุบัน

พระบาทสมเด็จพระปรมินทรมหาภูมิพลอดุลยเดช มีพระบรมราชโองการโปรดเกล้าฯ ให้ประกาศว่า

โดยที่เป็นการสมควรกำหนดเขตที่ดิน ในท้องที่ตำบลคอนโอง อำเภอโพธิ์ชัย จังหวัดร้อยเอ็ด ให้เป็นเขตปฏิรูปที่ดิน

อาศัยอำนาจตามความในมาตรา ๑๘๗ ของรัฐธรรมนูญแห่งราชอาณาจักรไทย และมาตรา ๒๕ วรรคหนึ่ง แห่งพระราชบัญญัติการปฏิรูปที่ดินเพื่อเกษตรกรรม พ.ศ. ๒๕๑๘ อันเป็นกฎหมายที่มีบทบัญญัติบางประการเกี่ยวกับการจำกัดสิทธิและเสรีภาพของบุคคล ซึ่งมาตรา ๒๕ ประกอบกับ มาตรา ๔๑ มาตรา ๔๒ และมาตรา ๔๓ ของรัฐธรรมนูญแห่งราชอาณาจักรไทย บัญญัติให้กระทำได้ โดยอาศัยอำนาจตามบทบัญญัติแห่งกฎหมาย จึงทรงพระกรุณาโปรดเกล้าฯ ให้ตราพระราชกฤษฎีกาขึ้นไว้ ดังต่อไปนี้



LIRT

มาตรา ๑ พระราชกฤษฎีกานี้เรียกว่า “พระราชกฤษฎีกากำหนดเขตที่ดิน ในท้องที่ ตำบลคอนโอง อำเภอโพธิ์ชัย จังหวัดร้อยเอ็ด ให้เป็นเขตปฏิรูปที่ดิน พ.ศ. ๒๕๕๓”

มาตรา ๒ พระราชกฤษฎีกานี้ให้ใช้บังคับตั้งแต่วันถัดจากวันประกาศในราชกิจจานุเบกษา เป็นต้นไป

มาตรา ๓ ให้ที่ดินในท้องที่ตำบลคอนโอง อำเภอโพธิ์ชัย จังหวัดร้อยเอ็ด ภายในแนวเขต ตามแผนที่ท้ายพระราชกฤษฎีกานี้ เป็นเขตปฏิรูปที่ดิน

มาตรา ๔ ให้รัฐมนตรีว่าการกระทรวงการคลัง รัฐมนตรีว่าการกระทรวงเกษตรและสหกรณ์ และรัฐมนตรีว่าการกระทรวงมหาดไทยรักษาการตามพระราชกฤษฎีกานี้

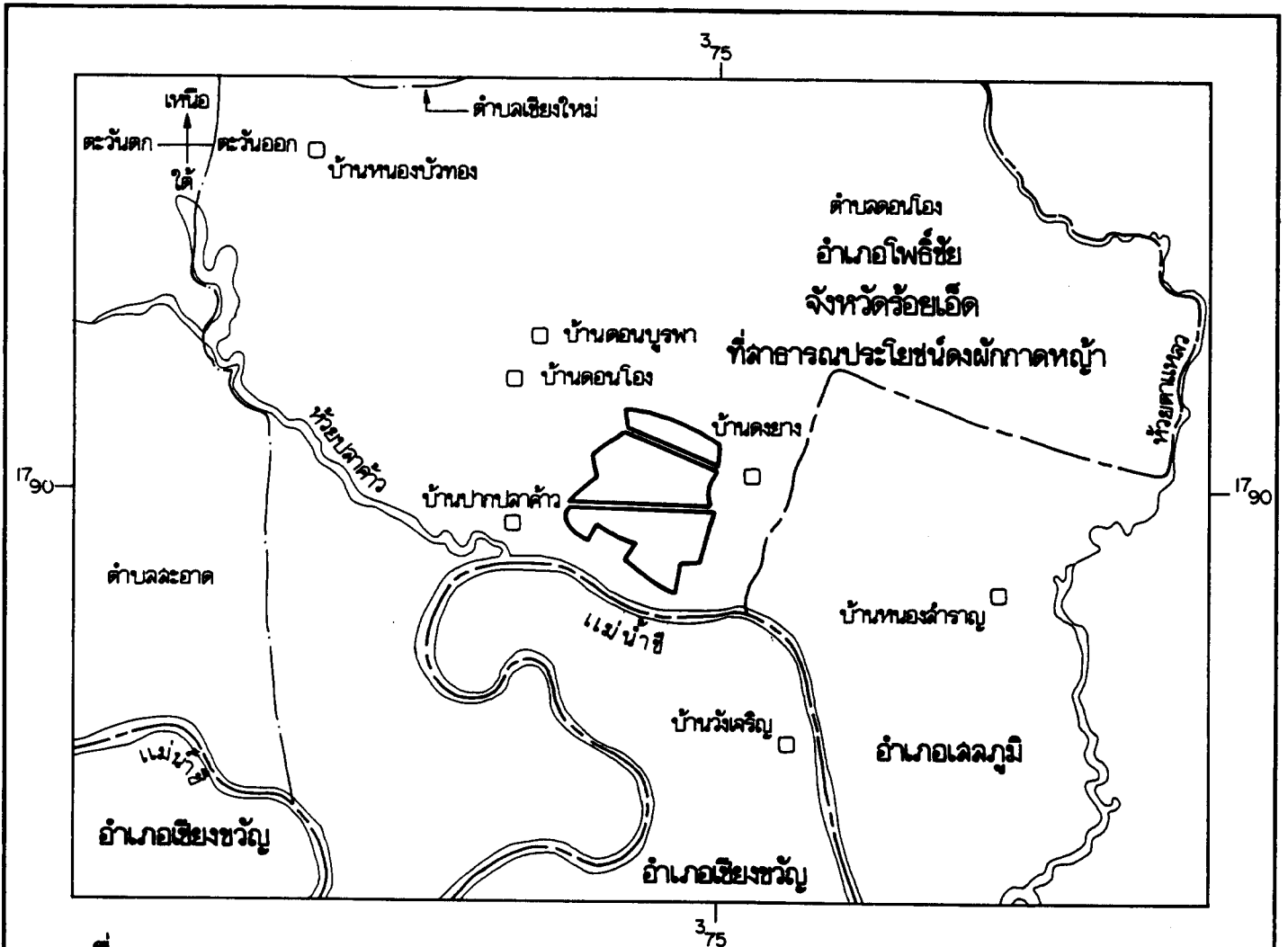
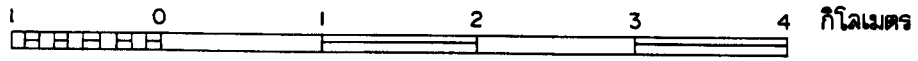
ผู้รับสนองพระบรมราชโองการ

อภิสิทธิ์ เวชชาชีวะ






นายกรัฐมนตรี

แผนที่ท้ายพระราชกฤษฎีกา
กำหนดเขตที่ดิน ในท้องที่ตำบลดอนโอง อำเภอโพธิ์ชัย จังหวัดร้อยเอ็ด
ให้เป็นเขตปฏิรูปที่ดิน
พ.ศ. 2553

มาตราส่วน 1 : 50,000



เครื่องหมาย

-  แนวเขตปฏิรูปที่ดิน
-  เขตอำเภอ เขตกิ่งอำเภอ
-  เขตตำบล
-  แม่น้ำ คลอง ห้วย
-  หมู่บ้าน บ้าน

(Handwritten signature)

(นางพัชรรัตน์ มณีวงศ์)

ผู้อำนวยการสำนักจัดการแผนที่และารบบที่ดิน

(นายฉัตรชัยพงษ์ ฤกษ์เกียรติ)

รองเลขาธิการ ปฏิบัติราชการแทน

เลขาธิการสำนักงานการปฏิรูปที่ดินเพื่อเกษตรกรรม

หมายเหตุ :- เหตุผลในการประกาศใช้พระราชกฤษฎีกานี้ คือ เนื่องจากในท้องที่ตำบลคอนโอง อำเภอโพธิ์ชัย จังหวัดร้อยเอ็ด มีเกษตรกรผู้ไม่มีที่ดินประกอบเกษตรกรรมเป็นของตนเอง หรือมีที่ดินเล็กน้อยไม่เพียงพอแก่การครองชีพ หรือต้องเช่าที่ดินของผู้อื่นประกอบเกษตรกรรมอยู่เป็นจำนวนมาก และโดยที่ที่ดินสาธารณประโยชน์ ดงผักกาดหญ้า ในท้องที่ตำบลคอนโอง อำเภอโพธิ์ชัย จังหวัดร้อยเอ็ด เนื้อที่ทั้งหมดประมาณ ๕๕๑ ไร่ ๑ งาน ๒ ตารางวา ซึ่งพลเมืองใช้ร่วมกัน ปัจจุบันปรากฏว่าได้เปลี่ยนสภาพจากการเป็นที่ดินสำหรับพลเมืองใช้ร่วมกันแล้วบางส่วน เนื้อที่ประมาณ ๕๖๗ ไร่ ๓๕ ตารางวา สมควรกำหนดเขตที่ดินซึ่งได้เปลี่ยนสภาพบางส่วนนี้ในท้องที่ดังกล่าวให้เป็นเขตปฏิรูปที่ดิน จึงจำเป็นต้องตราพระราชกฤษฎีกานี้