



พระราชกฤษฎีกา

กำหนดเขตที่ดินในบริเวณที่ที่จะเวนคืน

เพื่อสร้างและขยายทางหลวงแผ่นดินหมายเลข ๒๒๐๕ สายแยกทางหลวงแผ่นดิน
หมายเลข ๑๒ (น้ำดุก) – บรรจบทางหลวงแผ่นดินหมายเลข ๒๐๑๐ (บ้านห้วย)

พ.ศ. ๒๕๓๖

ภูมิพลอดุลยเดช ป.ร.

ให้ไว้ ณ วันที่ ๒๗ พฤศจิกายน พ.ศ. ๒๕๓๖

เป็นปีที่ ๔๘ ในรัชกาลปัจจุบัน

พระบาทสมเด็จพระปรมินทรมหาภูมิพลอดุลยเดช มีพระบรมราชโองการโปรดเกล้าฯ ให้
ประกาศว่า

โดยที่เป็นการสมควรกำหนดเขตที่ดินในบริเวณที่ที่จะเวนคืน เพื่อสร้างและขยายทางหลวง
แผ่นดินหมายเลข ๒๒๐๕ สายแยกทางหลวงแผ่นดินหมายเลข ๑๒ (น้ำดุก) – บรรจบทางหลวง
แผ่นดินหมายเลข ๒๐๑๐ (บ้านห้วย) ในท้องที่อำเภอหล่มสัก จังหวัดเพชรบูรณ์

อาศัยอำนาจตามความในมาตรา ๑๗๕ ของรัฐธรรมนูญแห่งราชอาณาจักรไทย และมาตรา ๖๘
วรรคหนึ่ง แห่งพระราชบัญญัติทางหลวง พ.ศ. ๒๕๓๕ ประกอบกับมาตรา ๕ วรรคสาม และมาตรา ๖
แห่งพระราชบัญญัติว่าด้วยการเวนคืนอสังหาริมทรัพย์ พ.ศ. ๒๕๓๐ จึงทรงพระกรุณาโปรดเกล้าฯ ให้
ตราพระราชกฤษฎีกาขึ้นไว้ ดังต่อไปนี้

มาตรา ๑ พระราชกฤษฎีกานี้เรียกว่า “พระราชกฤษฎีกากำหนดเขตที่ดินในบริเวณที่
จะเวนคืน เพื่อสร้างและขยายทางหลวงแผ่นดินหมายเลข ๒๒๐๕ สายแยกทางหลวงแผ่นดินหมายเลข
๑๒ (น้ำดุก) – บรรจบทางหลวงแผ่นดินหมายเลข ๒๐๑๐ (บ้านห้วย) พ.ศ. ๒๕๓๖”



LIRIT

มาตรา ๒ พระราชกฤษฎีกานี้ให้ใช้บังคับตั้งแต่วันถัดจากวันประกาศในราชกิจจานุเบกษา เป็นต้นไป

มาตรา ๓ พระราชกฤษฎีกานี้ให้ใช้บังคับได้มีกำหนดสี่ปี

มาตรา ๔ ให้อธิบดีกรมทางหลวงเป็นเจ้าหน้าที่เวนคืนตามพระราชกฤษฎีกานี้

มาตรา ๕ เขตที่ดินในบริเวณที่ที่จะเวนคืนตามพระราชกฤษฎีกานี้ อยู่ในท้องที่อำเภอหล่มสัก จังหวัดเพชรบูรณ์ มีส่วนกว้างสองร้อยเมตร ทั้งนี้ ภายในแนวเขตตามแผนที่ท้ายพระราชกฤษฎีกานี้

มาตรา ๖ ให้รัฐมนตรีว่าการกระทรวงคมนาคมรักษาการตามพระราชกฤษฎีกานี้

ผู้รับสนองพระบรมราชโองการ

ชวน หลีกภัย

นายกรัฐมนตรี

ดิน
ย)

เกล้า ๆ ให้

ยทางหลวง

บทางหลวง

ะมาตรา ๖๘

ละมาตรา ๖

เกล้า ๆ ให้

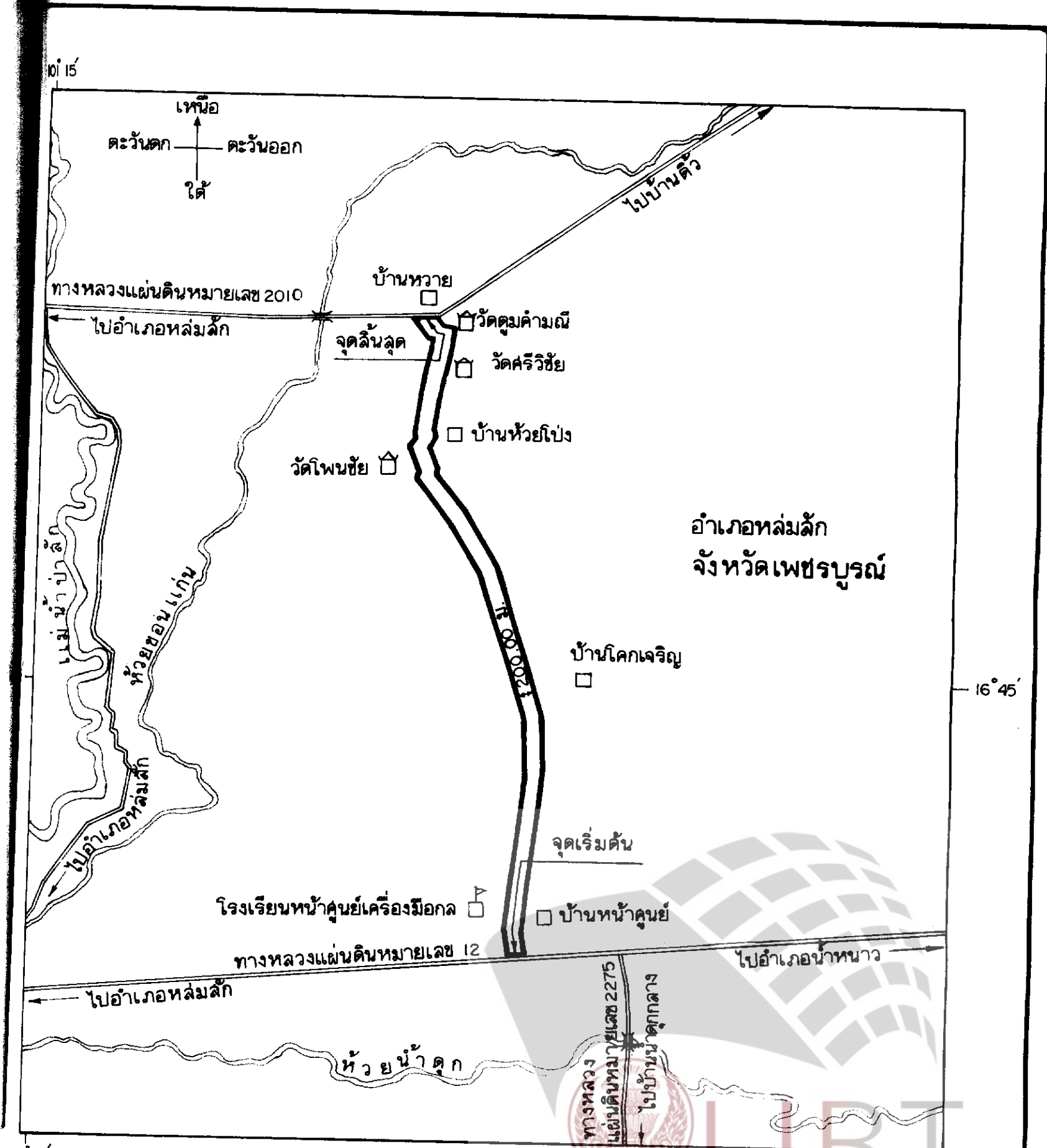
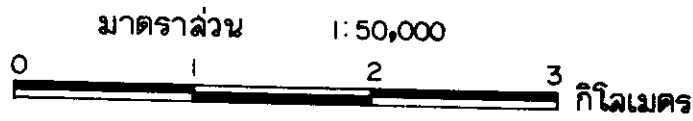
บริเวณที่ที่

หมายเลข



แผนที่ท้ายพระราชกฤษฎีกา
กำหนดเขตที่ดินในบริเวณที่ที่จะเวนคืน
เพื่อสร้างและขยายทางหลวงแผ่นดินหมายเลข 2209
สายแยกทางหลวงแผ่นดินหมายเลข 12 (น้ำตก) - บรรจบทางหลวงแผ่นดินหมายเลข 2010 (บ้านหวาย)

พ.ศ. 2536










101° 15'

เครื่องหมาย

- แนวเขตที่ดินในบริเวณที่ที่จะเวนคืน
- ทางหลวง ถนน

เครื่องหมาย

-  แนวเขตที่ดินในบริเวณที่ที่จะเวนคืน
-  ทางหลวง ถนน
-  สะพาน
-  แม่น้ำ คลอง ห้วย
-  หมู่บ้าน
-  โรงเรียน
-  วัด



(นายวิชา ฉรรพัญเคราะห์)
ผู้อำนวยการกองจัดกรรมสิทธิ์ที่ดิน



(นายฉันทน์ ศรีรุ่งโรจน์)
อธิบดีกรมทางหลวง



หมายเหตุ :- เหตุผลในการประกาศใช้พระราชกฤษฎีกาฉบับนี้ คือ เนื่องจากมีความจำเป็นจะต้องสร้างและขยายทางหลวงแผ่นดินหมายเลข ๒๒๐๕ สายแยกทางหลวงแผ่นดินหมายเลข ๑๒ (น้ำดุก) - บรรจบทางหลวงแผ่นดินหมายเลข ๒๐๑๐ (บ้านห้วย) ในท้องที่อำเภอห่มสัก จังหวัดเพชรบูรณ์ เพื่ออำนวยความสะดวกและความรวดเร็วแก่การจราจรและการขนส่งอันเป็นกิจการสาธารณูปโภค ในการนี้สมควรกำหนดเขตที่ดินในบริเวณที่ที่จะเวนคืนในท้องที่ดังกล่าว เพื่อให้เจ้าหน้าที่หรือผู้ซึ่งได้รับมอบหมายจากเจ้าหน้าที่มีสิทธิเข้าไปทำการสำรวจและเพื่อทราบข้อเท็จจริงเกี่ยวกับอสังหาริมทรัพย์ที่จะต้องเวนคืนที่แน่นอน จึงจำเป็นต้องตราพระราชกฤษฎีกานี้

