

พระราชกฤษฎีกา

กำหนดเขตที่ดินในบริเวณที่จะเวนคืน

เพื่อขยายทางหลวงแผ่นดินหมายเลข ๕๑๖๘

สายแยกทางหลวงแผ่นดินหมายเลข ๕๒ (ตันไทร) -

บรรจบทางหลวงแผ่นดินหมายเลข ๕๐๖๐ (ดาโต๊ะคารามัน)

พ.ศ. ๒๕๕๐

ภูมิพลอดุลยเดช ป.ร.

ให้ไว้ ณ วันที่ ๒๒ ธันวาคม พ.ศ. ๒๕๕๐

เป็นปีที่ ๕๒ ในรัชกาลปัจจุบัน

พระบาทสมเด็จพระปรมินทรมหาภูมิพลอดุลยเดช มีพระบรมราชโองการโปรดเกล้าฯ ให้ประกาศว่า

โดยที่เป็นการสมควรกำหนดเขตที่ดินในบริเวณที่จะเวนคืน เพื่อขยายทางหลวงแผ่นดินหมายเลข ๕๑๖๘ สายแยกทางหลวงแผ่นดินหมายเลข ๕๒ (ตันไทร) - บรรจบทางหลวงแผ่นดินหมายเลข ๕๐๖๐ (ดาโต๊ะคารามัน) ในท้องที่อำเภอบาเจาะ จังหวัดนราธิวาส และอำเภอกะพ้อ จังหวัดปัตตานี

อาศัยอำนาจตามความในมาตรา ๒๒๑ ของรัฐธรรมนูญแห่งราชอาณาจักรไทย และมาตรา ๖๘ วรรคหนึ่ง แห่งพระราชบัญญัติทางหลวง พ.ศ. ๒๕๓๕ ประกอบกับมาตรา ๕ วรรคสาม และมาตรา ๖ แห่งพระราชบัญญัติว่าด้วยการเวนคืนอสังหาริมทรัพย์ พ.ศ. ๒๕๓๐ จึงทรงพระกรุณาโปรดเกล้าฯ ให้ตราพระราชกฤษฎีกาขึ้นไว้ ดังต่อไปนี้



LIRT

มาตรา ๑ พระราชกฤษฎีกานี้เรียกว่า “พระราชกฤษฎีกากำหนดเขตที่ดินในบริเวณที่ที่จะเวนคืน เพื่อขยายทางหลวงแผ่นดินหมายเลข ๕๑๖๘ สายแยกทางหลวงแผ่นดินหมายเลข ๕๒ (ตันไทร) - บรรจบทางหลวงแผ่นดินหมายเลข ๕๐๖๐ (ดาโละดรามัน) พ.ศ. ๒๕๕๐”

มาตรา ๒ พระราชกฤษฎีกานี้ให้ใช้บังคับตั้งแต่วันถัดจากวันประกาศในราชกิจจานุเบกษา เป็นต้นไป

มาตรา ๓ พระราชกฤษฎีกานี้ให้ใช้บังคับได้มีกำหนดสี่ปี

มาตรา ๔ ให้อธิบดีกรมทางหลวงเป็นเจ้าหน้าที่เวนคืนตามพระราชกฤษฎีกานี้

มาตรา ๕ เขตที่ดินในบริเวณที่ที่จะเวนคืนตามพระราชกฤษฎีกานี้ อยู่ในท้องที่อำเภอบาเจาะ จังหวัดนราธิวาส และอำเภอกะพ้อ จังหวัดปัตตานี มีส่วนกว้างหนึ่งร้อยเมตร ทั้งนี้ ภายในแนวเขตตามแผนที่ท้ายพระราชกฤษฎีกานี้

มาตรา ๖ ให้รัฐมนตรีว่าการกระทรวงคมนาคมรักษาการตามพระราชกฤษฎีกานี้

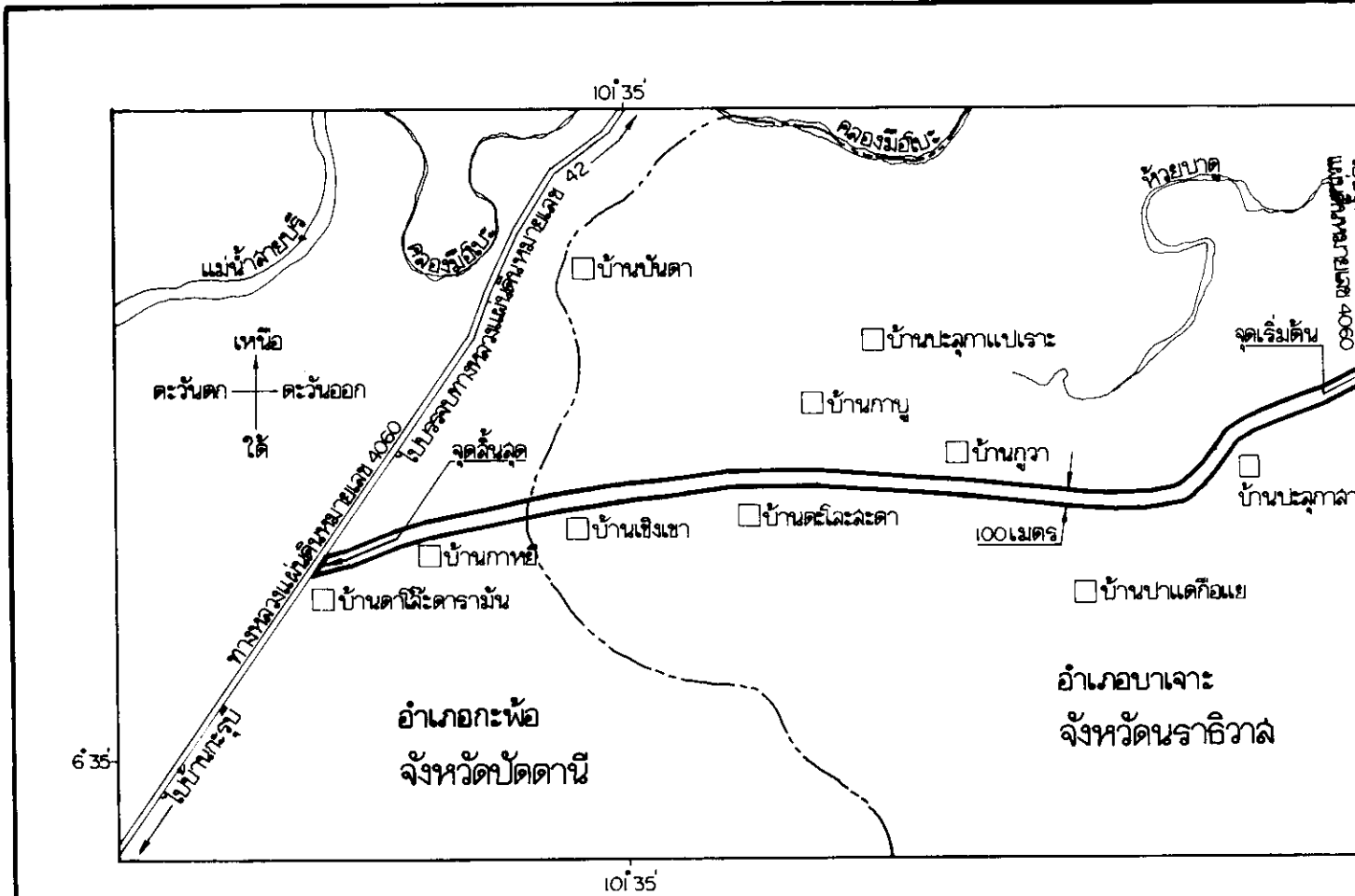
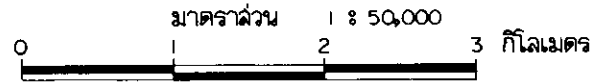
ผู้รับสนองพระบรมราชโองการ

ชวน หลีกภัย

นายกรัฐมนตรี

แผนที่ท้ายพระราชกฤษฎีกา
กำหนดเขตที่ดินในบริเวณที่จะเวนคืน
เพื่อขยายทางหลวงแผ่นดินหมายเลข 4168
สายแยกทางหลวงแผ่นดินหมายเลข 42 (ต๋นไทร) - บรจบทางหลวงแผ่นดินหมายเลข 4060 (ต๋นไทร)

พ.ศ. 2540



เครื่องหมาย

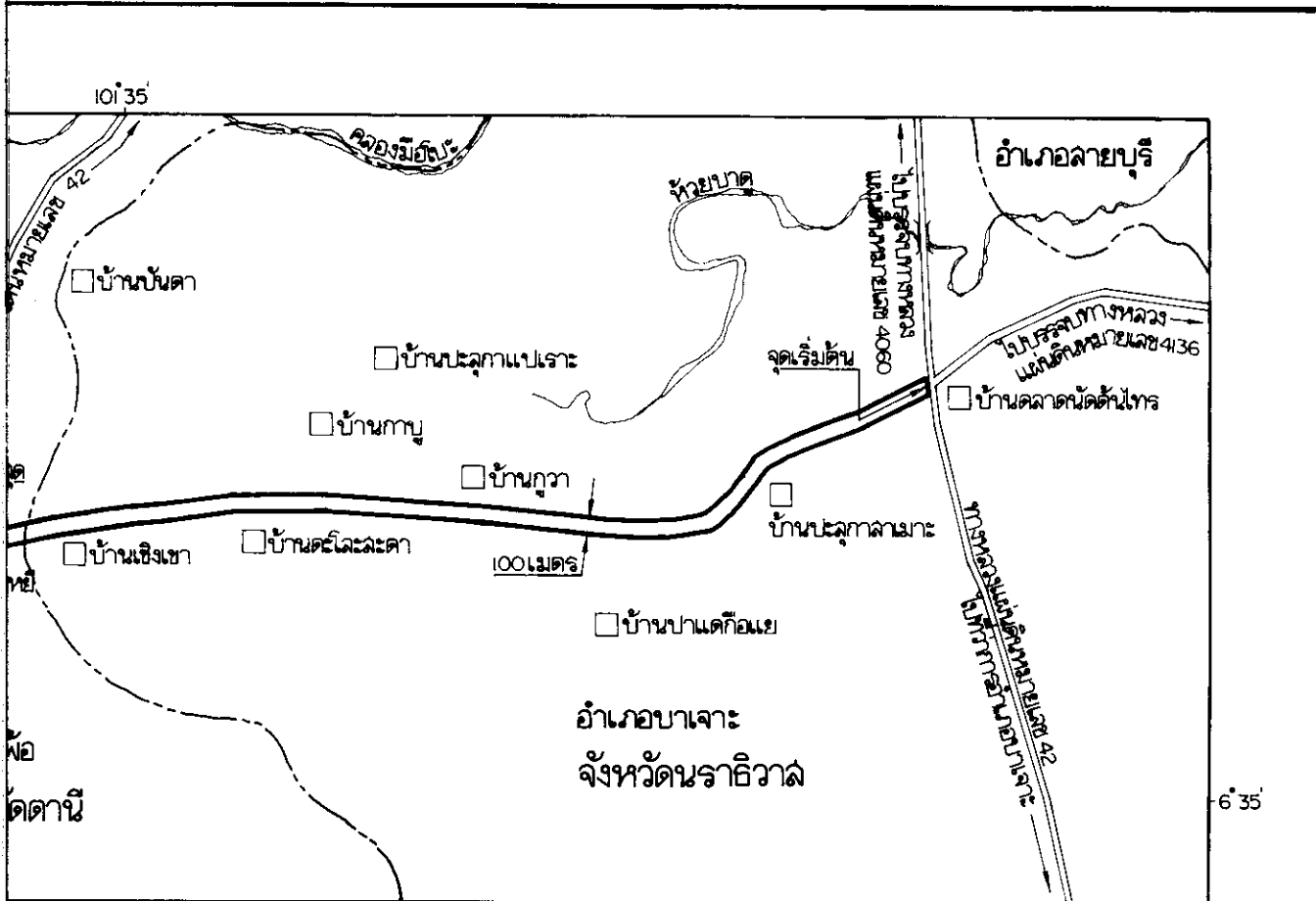
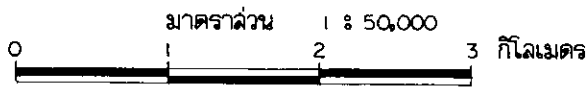
- แนวเขตที่ดินในบริเวณที่จะเวนคืน
- เขตจังหวัด
- ทางหลวง
- ละพาน
- แม่น้ำ คลอง ห้วย
- หมู่บ้าน



แผนที่ท้ายพระราชกฤษฎีกา
กำหนดเขตที่ดินในบริเวณที่จะเวนคืน
เพื่อขยายทางหลวงแผ่นดินหมายเลข 4168

แผ่นดินหมายเลข 42 (ตันไทร) - บรรจบทางหลวงแผ่นดินหมายเลข 4060 (ตาสีะตารามัน)

พ.ศ. 2540



Mu
 (นายพิเชียร เจริญภักดิ์)
 ผู้อำนวยการสำนักจัดการมรดกที่ดิน

[Signature]
 (นายประพล ลมทุระประภูต)
 อธิบดีกรมทางหลวง

อธิบดีกรมทางหลวง



หมายเหตุ :- เหตุผลในการประกาศใช้พระราชกฤษฎีกาฉบับนี้ คือ เนื่องจากมีความจำเป็นจะต้องขยายทางหลวงแผ่นดินหมายเลข ๔๑๖๘ สายแยกทางหลวงแผ่นดินหมายเลข ๔๒ (ตันไทร) - บรรจบทางหลวงแผ่นดินหมายเลข ๕๐๖๐ (คาโล๊ะคารามัน) ในท้องที่อำเภอบาเจาะ จังหวัดนราธิวาส และอำเภอกะพ้อ จังหวัดปัตตานี เพื่ออำนวยความสะดวกและความรวดเร็วแก่การจราจรและการขนส่งอันเป็นกิจการสาธารณูปโภค ในการนี้สมควรกำหนดเขตที่ดินในบริเวณที่จะเวนคืนในท้องที่ดังกล่าว เพื่อให้เจ้าหน้าที่หรือผู้ซึ่งได้รับมอบหมายจากเจ้าหน้าที่มีสิทธิเข้าไปทำการสำรวจและเพื่อทราบข้อเท็จจริงเกี่ยวกับอสังหาริมทรัพย์ที่จะต้องเวนคืนที่แน่นอน จึงจำเป็นต้องตราพระราชกฤษฎีกานี้