

## พระราชกฤษฎีกา

กำหนดเขตพื้นที่เพื่อการอนุญาตให้ตั้งสถานบริการในท้องที่จังหวัดบุรีรัมย์

พ.ศ. ๒๕๕๖

### ภูมิพลอดุลยเดช ป.ร.

ให้ไว้ ณ วันที่ ๒๕ มกราคม พ.ศ. ๒๕๕๖

เป็นปีที่ ๕๘ ในรัชกาลปัจจุบัน

พระบาทสมเด็จพระปรมินทรมหาภูมิพลอดุลยเดช มีพระบรมราชโองการโปรดเกล้าฯ ให้ประกาศว่า

โดยที่เป็นการสมควรกำหนดเขตพื้นที่เพื่อการอนุญาตให้ตั้งสถานบริการในท้องที่จังหวัดบุรีรัมย์ เพื่อรักษาความสงบเรียบร้อยของประชาชน

อาศัยอำนาจตามความในมาตรา ๒๒๑ ของรัฐธรรมนูญแห่งราชอาณาจักรไทย และมาตรา ๕ แห่งพระราชบัญญัติสถานบริการ พ.ศ. ๒๕๐๕ อันเป็นพระราชบัญญัติที่มีบทบัญญัติบางประการเกี่ยวกับการจำกัดสิทธิและเสรีภาพของบุคคล ซึ่งมาตรา ๒๕ ประกอบกับมาตรา ๓๕ มาตรา ๔๘ และมาตรา ๕๐ ของรัฐธรรมนูญแห่งราชอาณาจักรไทย บัญญัติให้กระทำได้โดยอาศัยอำนาจตามบทบัญญัติแห่งกฎหมาย จึงทรงพระกรุณาโปรดเกล้าฯ ให้ตราพระราชกฤษฎีกาขึ้นไว้ ดังต่อไปนี้

มาตรา ๑ พระราชกฤษฎีกานี้เรียกว่า “พระราชกฤษฎีกากำหนดเขตพื้นที่เพื่อการอนุญาตให้ตั้งสถานบริการในท้องที่จังหวัดบุรีรัมย์ พ.ศ. ๒๕๕๖”

มาตรา ๒ พระราชกฤษฎีกานี้ให้ใช้บังคับตั้งแต่วันถัดจากวันประกาศในราชกิจจานุเบกษา เป็นต้นไป

มาตรา ๓ ในท้องที่จังหวัดบุรีรัมย์ ให้เฉพาะเขตอันมีปริมาตรดังต่อไปนี้ เป็นพื้นที่เพื่อการอนุญาตให้ตั้งสถานบริการ



LIRT

## (๑) พื้นที่บริเวณที่ ๑ (ย่านถนนรมย์บุรี)

จุดที่ ๑ คือ จุดที่ตั้งอยู่ขอบทางถนนรมย์บุรี ฟากตะวันออก ตรงจุดที่ศูนย์กลางสามแยกที่ซอยสุชาติ - นคร บรรจบกับถนนรมย์บุรี

ด้านเหนือ

จากจุดที่ ๑ เป็นเส้นตรงไปทางทิศตะวันออกเฉียงใต้ ถึงจุดที่ ๒ ซึ่งตั้งอยู่ห่างจากศูนย์กลางถนนรมย์บุรี ไปทางทิศตะวันออกเฉียงใต้ ตามแนวเส้นตั้งฉากระยะ ๑๐๐ เมตร

ด้านตะวันออก

จากจุดที่ ๒ เป็นเส้นตรงไปทางทิศตะวันออกเฉียงใต้ ถึงจุดที่ ๓ ซึ่งตั้งอยู่ขอบทางถนนธานี ฟากเหนือ ตรงจุดที่อยู่ห่างจากศูนย์กลางสามแยกที่ถนนธานี บรรจบกับศูนย์กลางถนนสมรรถการ ไปทางทิศตะวันตกเฉียงใต้ ระยะ ๔๕ เมตร

ด้านใต้

จากจุดที่ ๓ เป็นเส้นเฉียงขอบทางถนนธานี ฟากเหนือ ไปทางทิศตะวันตกเฉียงใต้ ถึงจุดที่ ๔ ซึ่งตั้งอยู่ขอบทางถนนธานี ฟากเหนือ ตรงจุดตัดกับขอบทางถนนรมย์บุรี ฟากตะวันออก

ด้านตะวันตก

จากจุดที่ ๔ เป็นเส้นเฉียงขอบทางถนนรมย์บุรี ฟากตะวันออก ไปทางทิศเหนือ บรรจบกับจุดที่ ๑

## (๒) พื้นที่บริเวณที่ ๒ (ย่านถนนธานี)

จุดที่ ๑ คือ จุดที่ตั้งอยู่ห่างจากศูนย์กลางถนนธานี ไปทางทิศตะวันตกเฉียงเหนือ ตามแนวเส้นตั้งฉากระยะ ๑๐๐ เมตร ตรงจุดตัดกับแนวเส้นตั้งฉากระยะ ๑๐๐ เมตรกับศูนย์กลางถนนอินจันทร์

ด้านเหนือ

จากจุดที่ ๑ เป็นเส้นขนานระยะ ๑๐๐ เมตรกับศูนย์กลางถนนธานี ไปทางทิศตะวันออกเฉียงเหนือ ผ่านถนนอินจันทร์ ถึงจุดที่ ๒ ซึ่งตั้งอยู่ห่างจากศูนย์กลางถนนอินจันทร์ ไปทางทิศตะวันออกเฉียงเหนือตามแนวเส้นตั้งฉากระยะ ๑๐๐ เมตร ตรงจุดตัดกับแนวเส้นตั้งฉากระยะ ๑๐๐ เมตรกับศูนย์กลางถนนธานี

ด้านตะวันออก

จากจุดที่ ๒ เป็นเส้นขนานระยะ ๑๐๐ เมตรกับศูนย์กลางถนนอินจันทร์ ไปทางทิศตะวันออกเฉียงใต้ ผ่านถนนธานี ถึงจุดที่ ๓ ซึ่งตั้งอยู่ห่างจากศูนย์กลางถนนธานี ไปทางทิศตะวันออก

เฉียงใต้ ตามแนวเส้นตั้งฉากระยะ ๑๐๐ เมตร ตรงจุดตัดกับแนวเส้นตั้งฉากระยะ ๑๐๐ เมตรกับศูนย์กลางถนนอินจันทร์

ด้านใต้

จากจุดที่ ๓ เป็นเส้นขนานระยะ ๑๐๐ เมตรกับศูนย์กลางถนนธานี ไปทางทิศตะวันตกเฉียงใต้ ผ่านถนนอินจันทร์ ถึงจุดที่ ๔ ซึ่งตั้งอยู่ห่างจากศูนย์กลางถนนอินจันทร์ ไปทางทิศตะวันตกเฉียงใต้ ตามแนวเส้นตั้งฉากระยะ ๑๐๐ เมตร ตรงจุดตัดกับแนวเส้นตั้งฉากระยะ ๑๐๐ เมตรกับศูนย์กลางถนนธานี

ด้านตะวันตก

จากจุดที่ ๔ เป็นเส้นขนานระยะ ๑๐๐ เมตรกับศูนย์กลางถนนอินจันทร์ ไปทางทิศตะวันตกเฉียงเหนือ ผ่านถนนธานี บรรจบกับจุดที่ ๑  
ทั้งนี้ ภายในแนวเขตตามแผนที่ท้ายพระราชกฤษฎีกานี้

มาตรา ๔ พระราชกฤษฎีกานี้ไม่ใช้บังคับแก่สถานบริการที่ได้รับอนุญาตให้ตั้งก่อนวันที่พระราชกฤษฎีกานี้ใช้บังคับ และสถานบริการที่อยู่ในสถานที่ตั้งโรงแรมตามกฎหมายว่าด้วยโรงแรม

มาตรา ๕ ให้รัฐมนตรีว่าการกระทรวงมหาดไทยรักษาการตามพระราชกฤษฎีกานี้

ผู้รับสนองพระบรมราชโองการ

พันตำรวจโท ทักษิณ ชินวัตร

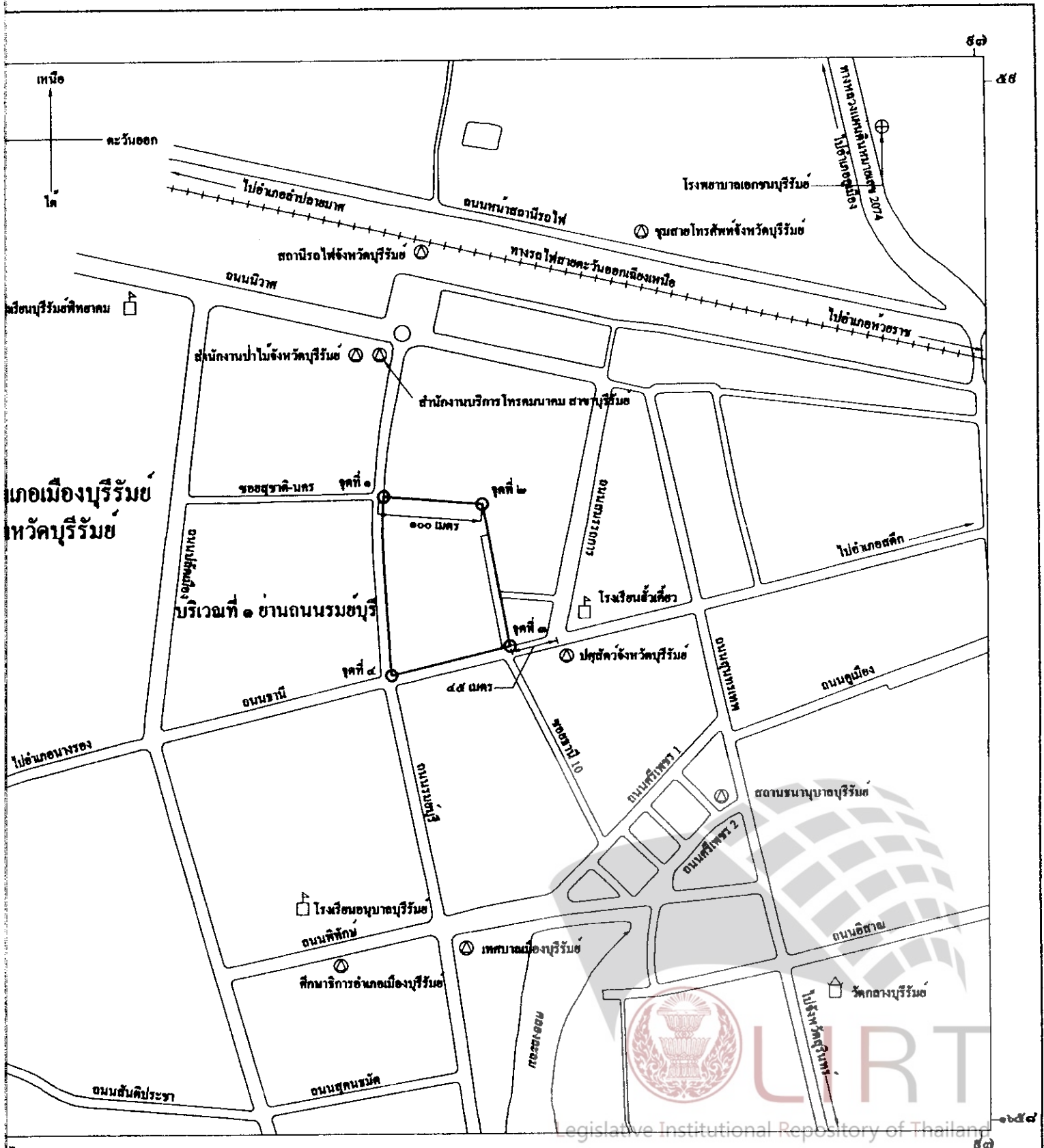
นายกรัฐมนตรี



แผนที่ท้ายพระราชกฤษฎีกา  
กำหนดเขตพื้นที่เพื่อการอนุญาตให้ตั้งสถานบริการ  
ในท้องที่จังหวัดบุรีรัมย์

พ.ศ. ๒๕๕๖

มาตราส่วน ๑ : ๕,๐๐๐



Anda ๒๕๕๖

๒๕๕๖

๒๕๖๕๐๐ ม.ร.

**เครื่องหมาย**

- แนวเขตพื้นที่เพื่อการอนุญาตให้ตั้งสถานบริการ
- ===== ทางหลวง ถนน ซอย
- +++++ ทางรถไฟ
- ~~~~~ อ่างเก็บน้ำ หนอง บึง
- ⊙ สถานที่ราชการ
- ⊕ โรงพยาบาล สถานีอนามัย
- มหาวิทยาลัย วิทยาลัย โรงเรียน
- ⏏ วัด ศาสนสถาน

*Anda S*

(นายโสฬส คามิศักดิ์)  
โยธาธิการจังหวัดบุรีรัมย์

*Pr*

(นายประมุข)  
ผังเมืองจังหวัดบุรีรัมย์

*สุวัฒน์*

(นายสุวัฒน์ คณิตพัฒน์)  
ผู้ว่าราชการจังหวัดบุรีรัมย์



Legislative Institutional Repository of Thailand

แนวเขตพื้นที่เพื่อการอนุญาตให้ตั้งสถานบริการ  
ทางหลวง ถนน ซอย  
ทางรถไฟ  
อ่างเก็บน้ำ หนอง บึง  
สถานที่ราชการ  
โรงพยาบาล สถานปศุสัตว์  
มหาวิทยาลัย วิทยาลัย โรงเรียน  
วัด ศาสนสถาน

*Anda Kamsit*

(นายไศยศ คามิศักดิ์)  
โยธาธิการจังหวัดบุรีรัมย์

*Prasert*

(นายประเมษฐ จันทร์จิ๋ว)  
ผังเมืองจังหวัดบุรีรัมย์

*Suphan*

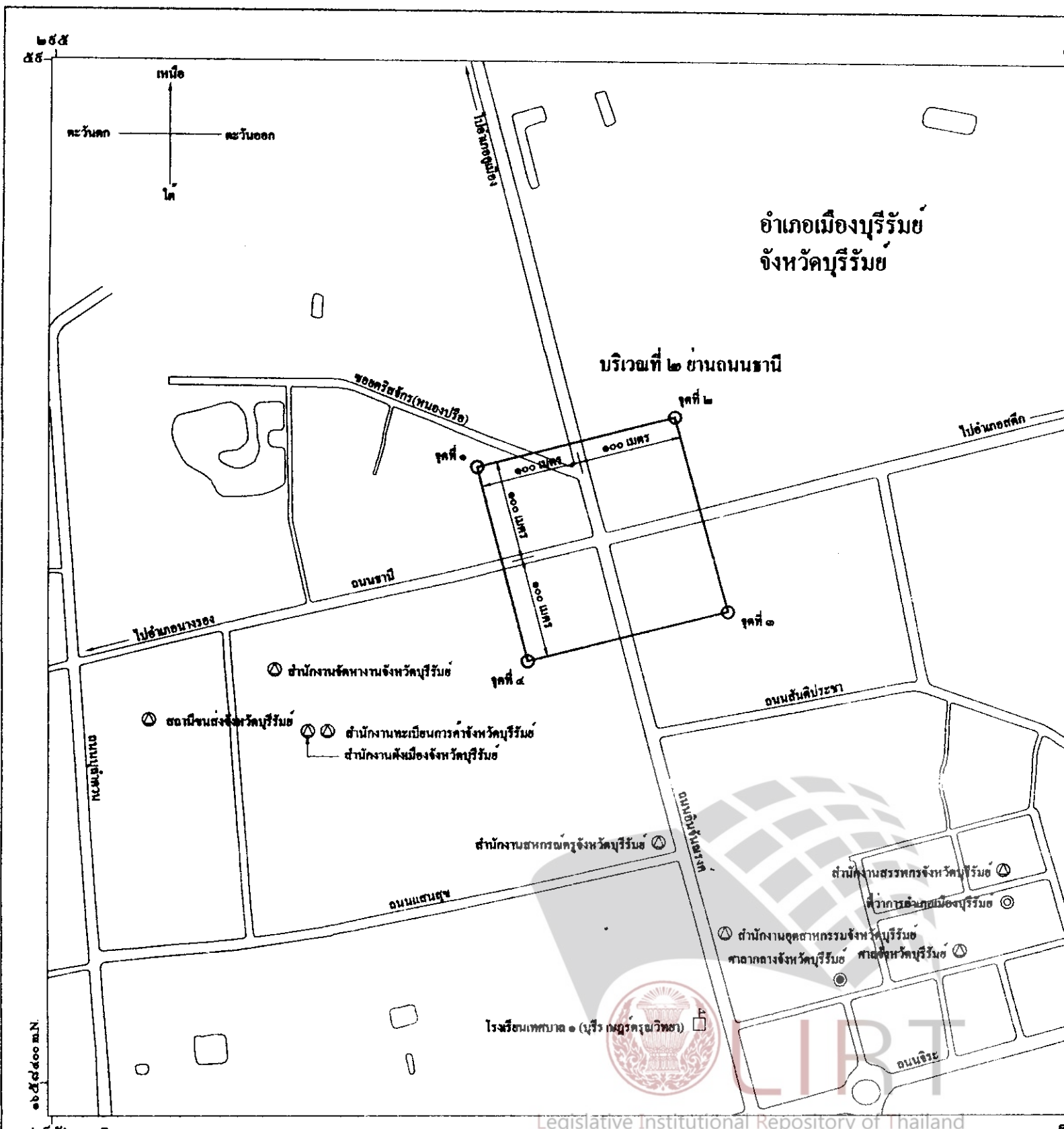
(นายสุวัฒน์ คันทิพัฒน์)  
ผู้ว่าราชการจังหวัดบุรีรัมย์



แผนที่ท้ายพระราชกฤษฎีกา  
กำหนดเขตพื้นที่เพื่อการอนุญาตให้ตั้งสถานบริการ  
ในท้องที่จังหวัดบุรีรัมย์

พ.ศ. ๒๕๔๖

มาตราส่วน ๑ : ๕,๐๐๐



๒๕๔๖๐๐ m.E.

เครื่องหมาย

แนวเขตพื้นที่เพื่อการอนุญาตให้ตั้งสถานบริการ

*Handwritten signature and initials*

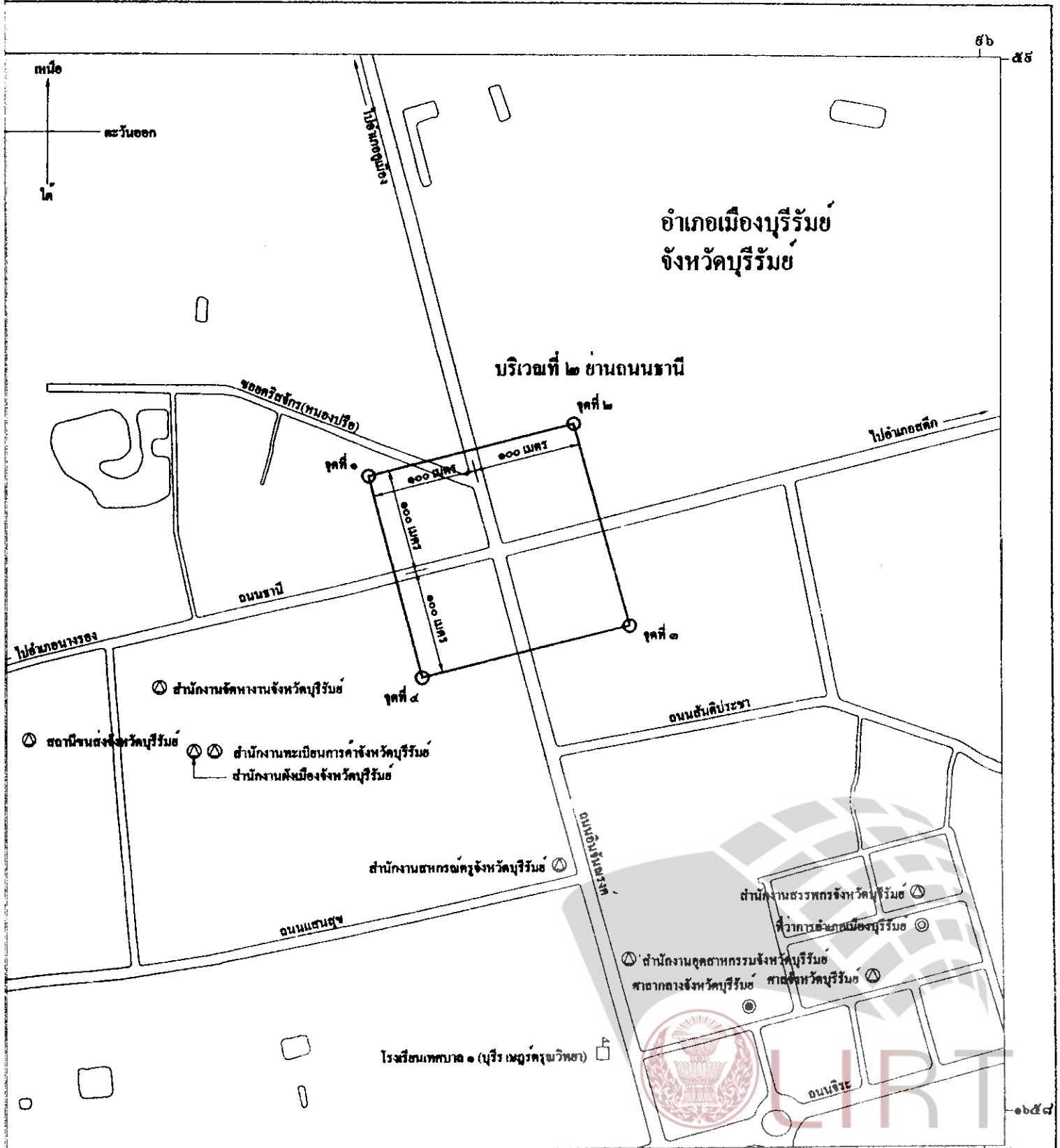
*Handwritten signature*

แผนที่ท้ายพระราชกฤษฎีกา  
กำหนดเขตพื้นที่เพื่อการอนุญาตให้ตั้งสถานบริการ  
ในท้องที่จังหวัดบุรีรัมย์

พ.ศ. ๒๕๔๖

มาตราส่วน ๑ : ๕,๐๐๐

0 ๐.๒๕ ๐.๕ กิโลเมตร





*(Handwritten signatures and stamps)*


๒๕๕๖๐๐ m.B.

**เครื่องหมาย**

- \_\_\_\_\_ แนวเขตพื้นที่เพื่อการอนุญาตให้ตั้งสถานบริการ
- ===== พหุหลวง ถนน ซอย
- ~~~~~ อ่างเก็บน้ำ หนอง บึง
- ศาลากลางจังหวัด
- ◎ ที่ว่าการอำเภอ
- ⊗ สถานีราชการ
- มหาวิทยาลัย วิทยาลัย โรงเรียน

  
(นายโสพท คามศักดิ์)  
โยธาธิการจังหวัดบุรีรัมย์

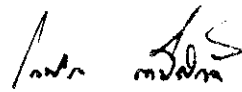
  
(นายประเม  
ผังเมืองจ้ง

  
(นายสุวัฒน์ ตันติพัฒน์)  
ผู้ว่าราชการจังหวัดบุรีรัมย์



แนบขอพื้นที่เพื่อการอนุญาตให้ตั้งสถานบริการ


ทางหลวง ถนน ซอย  
ข้างสี่แยก หน้าของ บึง  
ศาลากลางจังหวัด  
ที่ว่าการอำเภอ  
สถานีราชการ  
มหาวิทยาลัย วิทยาลัย โรงเรียน



(นายโตท คามิศักดิ์)  
โยธาธิการจังหวัดบุรีรัมย์



(นายปรเมษฐ จันทร์เชียว)  
ผังเมืองจังหวัดบุรีรัมย์



(นายสุวัฒน์ คันทิพัฒน์)  
ผู้ว่าราชการจังหวัดบุรีรัมย์



หมายเหตุ :- เหตุผลในการประกาศใช้พระราชกฤษฎีกาฉบับนี้ คือ เพื่อเป็นการรักษาความสงบเรียบร้อยในท้องที่จังหวัดบุรีรัมย์ สมควรกำหนดเขตพื้นที่เพื่อการอนุญาตให้ตั้งสถานบริการในท้องที่จังหวัดดังกล่าว จึงจำเป็นต้องตราพระราชกฤษฎีกานี้